



АДМИНИСТРАЦИЯ  
ДОБРЯНСКОГО ГОРОДСКОГО ОКРУГА

ПОСТАНОВЛЕНИЕ

10.06.2022

№ 1511

г.Добрянка

**О назначении общественных  
обсуждений**

В соответствии со статьей 5.1, частями 5-11 статьи 46 Градостроительного кодекса Российской Федерации, пунктом 26 части 1 статьи 16, статьей 28 Федерального закона Российской Федерации от 06 октября 2003 г. № 131-ФЗ «Об общих принципах организации местного самоуправления в Российской Федерации», статьей 7 Федерального закона Российской Федерации от 14 марта 2022 г. № 58-ФЗ «О внесении изменений в отдельные законодательные акты Российской Федерации», Устава Добрянского городского округа, решением Думы Добрянского городского округа от 30 сентября 2020 г. № 298 «Об утверждении Положения об организации и проведении общественных обсуждений, публичных слушаний по вопросам градостроительной деятельности в Добрянском городском округе», постановлением администрации Добрянского городского округа от 11 октября 2021 г. № 2069 «О подготовке проекта межевания территории» администрация округа ПОСТАНОВЛЯЕТ:

1. Провести в границах территории п. Ветляны Добрянского городского округа Пермского края общественные обсуждения по проекту межевания территории населенного пункта – поселок Ветляны, Добрянский городской округ, Пермский край (далее – Проект).

2. Срок проведения общественных обсуждений по Проекту — с 15 июня 2022 года по 29 июня 2022 года.

3. Определить местами размещения оповещения о начале общественных обсуждений информационные стенды по адресам:

Пермский край, г. Добрянка, ул. Копылова, д. 114 (административное здание);

Пермский край, Добрянский городской округ, п. Дивья, ул. Лесная, д. 21, 2 этаж (административное здание).

4. Открытие экспозиции состоится 15 июня 2022 г. в здании управления



градостроительства и архитектуры по адресу: 618740, Пермский край, г. Добрянка, ул. Копылова, д. 114, в здании территориального отдела в поселке Дивья администрации Добрянского городского округа по адресу: Пермский край, Добрянский городской округ, п. Дивья, ул. Лесная, д.21, 2 этаж.

Срок проведения экспозиции: с 15 июня 2022 г. по 22 июня 2022 г. с понедельника по четверг с 8.30 час до 13.00 час. и с 14.00 час. до 17.30 час., в пятницу с 8.30 час до 13.00 час. и с 14.00 час. до 16.30 час. по местному времени.

5. В состав организационного комитета по организации общественных обсуждений включить:

Степанову Елену Михайловну, заместителя начальника управления градостроительства и архитектуры администрации Добрянского городского округа, главного архитектора городского округа, председателя комиссии;

Шулятникову Ольгу Александровну, главного специалиста управления градостроительства и архитектуры администрации Добрянского городского округа, секретаря комиссии;

Касаткину Венеру Раисовну, заместителя начальника управления имущественных и земельных отношений администрации Добрянского городского округа;

Пьянкову Екатерину Александровну, консультанта юридического управления администрации Добрянского городского округа;

Туркину Галину Геннадьевну, начальника территориального отдела в поселке Дивья.

6. Утвердить порядок учета предложений и замечаний по Проекту и участия граждан в его обсуждении согласно приложению к настоящему постановлению.

7. Разместить Проект на официальном сайте Добрянского городского округа в информационно-телекоммуникационной сети Интернет [www.dobryaion.ru](http://www.dobryaion.ru).

8. Разместить настоящее постановление на официальном сайте правовой информации Добрянского городского округа в информационно-телекоммуникационной сети Интернет с доменным именем [dobr-pravo.ru](http://dobr-pravo.ru).

9. Контроль за исполнением настоящего постановления возложить на первого заместителя главы администрации Добрянского городского округа.

Глава городского округа -  
глава администрации Добрянского  
городского округа

К.В. Лызов



## **ПОРЯДОК**

### **учета предложений и замечаний по проекту межевания территории населенного пункта – поселок Ветляны, Добрянский городской округ, Пермский край и участия граждан в его обсуждении**

1. Предложения и замечания по проекту межевания территории населенного пункта – поселок Ветляны, Добрянский городской округ, Пермский край (далее – Проект) принимаются от граждан Российской Федерации, постоянно проживающих в границах территории п. Ветляны, Добрянского городского округа Пермского края и достигших возраста 18 лет, прошедших идентификацию в соответствии с частью 12 статьи 5.1 Градостроительного кодекса Российской Федерации.

2. Предложения и замечания граждан принимаются со дня опубликования (обнародования) оповещения о начале общественных обсуждений по Проекту по 22 июня 2022 г. включительно. Предложения и замечания, направленные по истечении указанного срока, не рассматриваются.

3. Предложения и замечания направляются по электронной почте или в письменном виде на бумажных носителях посредством почтовой связи по форме согласно приложению к настоящему Порядку.

4. Предложения и замечания принимаются организационным комитетом по подготовке и организации проведения общественных обсуждений в письменной форме посредством почтовой связи на адрес: 618740, Пермский край, г. Добрянка, ул. Советская, д. 14, с пометкой на конверте «В организационный комитет по подготовке и организации проведения общественных обсуждений по Проекту», через интернет-приемную Добрянского городского округа, расположенную на официальном сайте в сети «Интернет»: <http://dobrraion.ru/>, через интернет-приемную «Интернет-приемная Пермского края», расположенную на официальном сайте в сети «Интернет»: <http://reception.permkrai.ru>, посредством электронной почты по адресу: [uga@dobrraion.ru](mailto:uga@dobrraion.ru), посредством записи в книге (журнале) учета посетителей экспозиции проекта, подлежащего рассмотрению на общественных обсуждениях.

5. Все замечания и предложения по Проекту подлежат рассмотрению при условии представления участниками общественных обсуждений сведений о себе с приложением документов, подтверждающих такие сведения (в целях идентификации):

для физических лиц: фамилия, имя, отчество (при наличии), дата рождения, адрес места жительства (регистрации);

для юридических лиц: наименование, основной государственный регистрационный номер, место нахождения и адрес.

6. Поступившие предложения и замечания рассматриваются на заседании организационного комитета по подготовке и организации проведения общественных обсуждений.

7. На основании протокола общественных обсуждений Организационный комитет осуществляет подготовку заключения о результатах общественных обсуждений с указанием аргументированных рекомендаций о целесообразности или нецелесообразности учета внесенных участниками общественных обсуждений предложений и замечаний и выводы по результатам общественных обсуждений.

8. Обсуждение проекта решения проводится в форме общественных обсуждений в порядке, установленном статьей 5.1 Градостроительного кодекса Российской Федерации и Положением об организации и проведении общественных обсуждений, публичных слушаний по вопросам градостроительной деятельности в Добрянском городском округе, утвержденным решением Думы Добрянского городского округа от 30 сентября 2020 г. № 298.



Приложение  
к Порядку учета предложений и  
замечаний по проекту межевания  
территории населенного пункта –  
поселок Ветляны, Добрянский  
городской округ, Пермский край и  
участия граждан в его обсуждении

**ПРЕДЛОЖЕНИЯ И ЗАМЕЧАНИЯ**  
**по проекту межевания территории населенного пункта – поселок Ветляны,**  
**Добрянский городской округ, Пермский край**

---

---

---

---

---

---

Фамилия, имя, отчество гражданина \_\_\_\_\_

Год рождения \_\_\_\_\_

Адрес места жительства \_\_\_\_\_

Личная подпись и дата \_\_\_\_\_





Государственное бюджетное учреждение  
Пермского края «Центр технической  
инвентаризации и кадастровой оценки  
Пермского края»

# ПРОЕКТ МЕЖЕВАНИЯ ТЕРРИТОРИИ

кадастрового квартала № 59:18:0190101,  
расположенного по адресу Пермский край,  
Добрянский городской округ,  
п. Ветляны

Пояснительная записка  
ТОМ 1  
Основная часть

05-2022-ПМТ

2022



Государственное бюджетное учреждение Пермского края «Центр  
технической инвентаризации и кадастровой оценки Пермского края»

**ПРОЕКТ**  
**МЕЖЕВАНИЯ ТЕРРИТОРИИ**

кадастрового квартала № 59:18:0190101,  
расположенного по адресу Пермский край,

Добрянский городской округ,

п. Ветляны

**Пояснительная записка**  
**ТОМ 1**  
Основная часть

**05-2022-ПМТ**

Директор Кунгурского филиала

Докшина М.В.  
"12" 05 2022 г.

Исполнитель проекта

Отинов Е.С.  
"12" 05 2022 г.

Харченко А.М.  
"12" 05 2022 г.

2022



<b>СОДЕРЖАНИЕ</b>			
<b>Раздел</b>	<b>Обозначение</b>	<b>Наименование</b>	<b>Стр.</b>
	<b>05-2022-ПМТ</b>	<b>Проект межевания. Пояснительная записка. Том 1. Основная часть.</b>	
<b>1</b>		Введение	4
<b>2</b>		Описание проектных решений	4
<b>3</b>		Экспликация образуемых и изменяемых земельных участков	48
<b>4</b>		Каталог координат изменяемых и образуемых земельных участков	115
<b>5</b>		Каталог координат красных линий	
		Чертеж межевания территории. Уточняемые земельные участки.	Лист 1
		Чертеж межевания территории. Вновь образуемые земельные участки.	Лист 2
		Чертеж межевания территории.	Лист 3
	<b>05-2022-ПМТ</b>	<b>Проект межевания. Пояснительная записка. Том 2. Материалы по обоснованию.</b>	
<b>1</b>		Основание для проектирования	4
<b>2</b>		Цель работы	5
<b>3</b>		Анализ современного использования территории	5
<b>4</b>		Ограничения использования территории	53
<b>5</b>		Описание проектных решений	59
<b>6</b>		Выводы	101
		Приложения	
		Экспликация земельных участков фактического землепользования	
		Чертеж фактического использования	Лист 1
		Схема границ зон с особыми условиями использования территории	Лист 2





## 1. ВВЕДЕНИЕ

Проект межевания территории кадастрового квартала № 59:18:0190101, расположенного по адресу Пермский край, Добрянский городской округ, п. Ветляны разработан на основании муниципального контракта от 24.09.2021 №32/2021, заключенного между Управление имущественных и земельных отношений администрации Добрянского городского округа Пермского края и Государственное бюджетное учреждение Пермского края «Центр технической инвентаризации и кадастровой оценки Пермского края».

Проектируемая территория находится в северо-восточной части Добрянского городского округа на берегу Камского водохранилища.

Площадь территории в границах проектирования составляет – 122,63 га.

В настоящее время территория застроена индивидуальными жилыми домами и многоквартирными.

Рельеф проектируемой территории спокойный с уклоном в сторону Камского водохранилища.

Для разработки документации были использованы следующие исходные данные:

- Правила землепользования и застройки Добрянского городского округа Пермского края постановлением администрации Добрянского городского округа от 20.09.2021 № 1878;
- материалы Генерального плана Добрянского городского округа Пермского края утвержденные Решением Думы Добрянского городского округа Пермского края от 26.08.2021г. №471;
- топографическая съемка территории, масштаб 1:1000;
- кадастровый план территории на кадастровый квартал 59:18:0190101.

## 2. ОПИСАНИЕ ПРОЕКТНЫХ РЕШЕНИЙ

Проект межевания разрабатывается с целью установление границ земельных участков, на которых расположены объекты капитального строительства, определение местоположения границ образуемых и изменяемых земельных участков, установления красных линий для застроенных территорий.

При производстве рекогносцировочных работ непосредственно на местах были обследованы пункты государственной геодезической сети: Дивья Гора (4 кл.), Косогор (3 кл.), Городок (2 кл.) на их фактическую пригодность для выполнения работ и возможность выполнения спутниковых наблюдений. В результате проведения работ было установлено, что все геодезические знаки в рабочем состоянии.

Геодезические работы проводились с использованием комплектов GPS-приемников «Trimble R8» (США).

Основой для архитектурно-планировочного решения настоящего проекта межевания является Генеральный план и Правила землепользования и застройки Добрянского городского округа Пермского края.

Проектом межевания предлагается проектируемую территорию разделить на территорию общего пользования, жилую зону, Зона рекреационного



назначения, Зона озелененных территорий специального назначения, Общественно-деловую зону, Зона специализированной общественной застройки, Многофункциональная общественно-деловая зона.

К землям общего пользования относятся земли, занятые дорогами, улицами, проездами (в пределах красных линий), а также площадками и участками объектов общего пользования.

Территория общего пользования отделяется от кварталов, подлежащих застройке, красными линиями.

Красные линии установлены с учетом существующей застройки, сформированных земельных участков, СП 42.13330.2011 «Градостроительство. Планировка и застройка городских и сельских поселений» и «Рекомендаций по проектированию улиц и дорог городов и сельских поселений».

В границах территории межевания находятся 597 ранее сформированных земельных участка, в отношении которых имеются сведения в Едином государственном реестре недвижимости (. В соответствии с требованиями земельного законодательства границы не установлены у 551 земельных участков.

Экспликация земельных участков фактического землепользования приведена в Приложении 1.

Проектом межевания предлагается:

Экспликация образуемых и изменяемых земельных участков приведена в Таблице 1.

**участок №1** - Образование земельного участка путем перераспределения земельного участка 59:18:0190101:410 и земель, находящихся в государственной или муниципальной собственности (ЗУ1/1). Площадь перераспределяемого участка составляет 173 кв.м. Размер перераспределяемого участка не превышает предельный минимальный размер (200 кв.м.), для разрешенного использования - Для ведения личного подсобного хозяйства, в соответствии с Правилами землепользования и застройки Добрянского городского округа Пермского края;

**участок №2** - Образование земельного участка из земель, находящихся в государственной или муниципальной собственности (ЗУ2) с основным видом разрешенного использования - Отдых (рекреация). Поставить на государственный кадастровый учет по результатам межевания;

**участок №3** - Образование земельного участка путем перераспределения земельного участка 59:18:0190101:565 и земель, находящихся в государственной или муниципальной собственности (ЗУ3/1) и отчуждением (ЗУ3/2) в пользу земель находящихся в государственной или муниципальной собственности площадью 261 кв.м. . Площадь перераспределяемого участка составляет 200 кв.м. Размер перераспределяемого участка не превышает предельный минимальный размер (200 кв.м.), для разрешенного использования - Для ведения личного подсобного хозяйства, в соответствии с Правилами землепользования и застройки Добрянского городского округа Пермского края;

**участок №4** - Образование земельного участка путем перераспределения земельного участка 59:18:0190101:468 и земель, находящихся в государственной или муниципальной собственности (ЗУ4/1) и отчуждением (ЗУ4/2) в пользу земель находящихся в государственной или муниципальной собственности площадью 77 кв.м. Площадь перераспределяемого участка составляет 200 кв.м. Размер перераспределяемого участка не превышает предельный минимальный размер (200 кв.м.), для разрешенного использования - Для ведения личного подсобного хозяйства, в соответствии с Правилами землепользования и застройки Добрянского городского округа Пермского края;

**участок №5** - Образование земельного участка из земель, находящихся в государственной или муниципальной собственности (ЗУ5) с основным видом разрешенного использования - Коммунальное обслуживание. Поставить на государственный кадастровый учет по результатам межевания;

**участок №6** - Образование земельного участка путем перераспределения земельного участка 59:18:0190101:479 и земель, находящихся в государственной или муниципальной собственности (ЗУ6/1). Площадь перераспределяемого участка составляет 270 кв.м. Размер перераспределяемого участка превышает предельный минимальный размер (200 кв.м.), для разрешенного использования - Для ведения личного подсобного хозяйства, в соответствии с Правилами землепользования и застройки Добрянского городского округа Пермского края, образование участка возможно после внесения изменений в Правила землепользования и застройки Добрянского городского округа.

**участок №7** - Образование земельного участка путем перераспределения земельного участка 59:18:0190101:564 и земель, находящихся в государственной или муниципальной собственности (ЗУ7/1). Площадь перераспределяемого участка составляет 26 кв.м. Размер перераспределяемого участка не превышает предельный минимальный размер (200 кв.м.), для разрешенного использования - Для ведения личного подсобного хозяйства, в соответствии с Правилами землепользования и застройки Добрянского городского округа Пермского края;

**участок №8** - Образование земельного участка путем перераспределения земельного участка 59:18:0190101:1905 и земель, находящихся в государственной или муниципальной собственности (ЗУ8/1). Площадь перераспределяемого участка составляет 200 кв.м. Размер перераспределяемого участка не превышает предельный минимальный размер (200 кв.м.), для разрешенного использования - Для ведения личного подсобного хозяйства, в соответствии с Правилами землепользования и застройки Добрянского городского округа Пермского края;

**участок №9** - Образование земельного участка путем перераспределения земельного участка ЗУ8 и земель, находящихся в государственной или муниципальной собственности (ЗУ9/1). Площадь перераспределяемого участка составляет 199 кв.м. Размер перераспределяемого участка не превышает предельный минимальный размер (200 кв.м.), для



разрешенного использования - Для ведения личного подсобного хозяйства, в соответствии с Правилами землепользования и застройки Добрянского городского округа Пермского края;

**участок №10** - Образование земельного участка из земель, находящихся в государственной или муниципальной собственности (ЗУ10) с основным видом разрешенного использования - Для ведения личного подсобного хозяйства. Поставить на государственный кадастровый учет по результатам межевания;

**участок №11** - Образование земельного участка путем перераспределения земельного участка 59:18:0190101:469 и земель, находящихся в государственной или муниципальной собственности (ЗУ1/1). Площадь перераспределяемого участка составляет 242 кв.м Размер перераспределяемого участка превышает предельный минимальный размер (200 кв.м.), для разрешенного использования - Для ведения личного подсобного хозяйства, в соответствии с Правилами землепользования и застройки Добрянского городского округа Пермского края, образование участка возможно после внесения изменений в Правила землепользования и застройки Добрянского городского округа.

**участок №12** - Образование земельного участка путем перераспределения земельного участка 59:18:0190101:2099 и земель, находящихся в государственной или муниципальной собственности (ЗУ12/1). Площадь перераспределяемого участка составляет 45 кв.м Размер перераспределяемого участка не превышает предельный минимальный размер (200 кв.м.), для разрешенного использования - Для ведения личного подсобного хозяйства, в соответствии с Правилами землепользования и застройки Добрянского городского округа Пермского края;

**участок №13** - Образование земельного участка путем перераспределения земельного участка 59:18:0190101:2100 и земель, находящихся в государственной или муниципальной собственности (ЗУ13/1). Площадь перераспределяемого участка составляет 70 кв.м Размер перераспределяемого участка не превышает предельный минимальный размер (200 кв.м.), для разрешенного использования - Для ведения личного подсобного хозяйства, в соответствии с Правилами землепользования и застройки Добрянского городского округа Пермского края;

**участок №14** - исправить реестровую ошибку в местоположении границы земельного участка с кадастровым номером 59:18:0190101:558 путем внесения в сведения ЕГРН уточненных координат. Выявлен факт пересечения границы земельного участка с ограждением. Границы уточнены по ограждению;

**участок №15** - Образование земельного участка из земель, находящихся в государственной или муниципальной собственности (ЗУ159) с основным видом разрешенного использования - Для ведения личного подсобного хозяйства. Поставить на государственный кадастровый учет по результатам межевания;

**участок №16** - Образование земельного участка путем перераспределения земельного участка 59:18:0190101:1768 и земель, находящихся в государственной или муниципальной собственности (ЗУ14/1). Площадь перераспределяемого участка составляет 132 кв.м Размер перераспределяемого участка не превышает предельный минимальный размер (200 кв.м.), для разрешенного использования - Для ведения личного подсобного хозяйства, в соответствии с Правилами землепользования и застройки Добрянского городского округа Пермского края;

**участок №17** - уточнить местоположение границы и площади земельного участка с кадастровым номером 59:18:0190101:399;

**участок №18** - Образование земельного участка путем перераспределения земельного участка 59:18:0190101:377 и земель, находящихся в государственной или муниципальной собственности (ЗУ15/1). Площадь перераспределяемого участка составляет 39 кв.м Размер перераспределяемого участка не превышает предельный минимальный размер (200 кв.м.), для разрешенного использования - Для ведения личного подсобного хозяйства, в соответствии с Правилами землепользования и застройки Добрянского городского округа Пермского края;

**участок №19** - Образование земельного участка из земель, находящихся в государственной или муниципальной собственности (ЗУ16) с основным видом разрешенного использования - Для ведения личного подсобного хозяйства. Поставить на государственный кадастровый учет по результатам межевания;

**участок №20** - Образование земельного участка путем перераспределения земельного участка 59:18:0190101:41 и земель, находящихся в государственной или муниципальной собственности (ЗУ17/1). Площадь перераспределяемого участка составляет 45 кв.м Размер перераспределяемого участка не превышает предельный минимальный размер (200 кв.м.), для разрешенного использования - Для ведения личного подсобного хозяйства, в соответствии с Правилами землепользования и застройки Добрянского городского округа Пермского края;

**участок №21** - Образование земельного участка путем перераспределения земельного участка 59:18:0190101:507 и земель, находящихся в государственной или муниципальной собственности (ЗУ18/1). Площадь перераспределяемого участка составляет 55 кв.м Размер перераспределяемого участка не превышает предельный минимальный размер (200 кв.м.), для разрешенного использования - Для ведения личного подсобного хозяйства, в соответствии с Правилами землепользования и застройки Добрянского городского округа Пермского края;

**участок №22** - Образование земельного участка из земель, находящихся в государственной или муниципальной собственности (ЗУ19) с основным видом разрешенного использования - Для ведения личного подсобного хозяйства. Поставить на государственный кадастровый учет по результатам межевания;



**участок №23** - Образование земельного участка из земель, находящихся в государственной или муниципальной собственности (ЗУ20) с основным видом разрешенного использования - Для ведения личного подсобного хозяйства. Поставить на государственный кадастровый учет по результатам межевания;

**участок №24** - Образование земельного участка путем перераспределения земельного участка 59:18:0190101:96 и земель, находящихся в государственной или муниципальной собственности (ЗУ21/1). Площадь перераспределяемого участка составляет 29 кв.м Размер перераспределяемого участка не превышает предельный минимальный размер (200 кв.м.), для разрешенного использования - Для ведения личного подсобного хозяйства, в соответствии с Правилами землепользования и застройки Добрянского городского округа Пермского края;

**участок №25**- Образование земельного участка (ЗУ22) путем раздела земельного участка 59:18:0190101:40 который сохраняется в измененных границах, с основным видом разрешенного использования - Для ведения личного подсобного хозяйства. Поставить на государственный кадастровый учет по результатам межевания;

**участок №26** - исправить реестровую ошибку в местоположении границы земельного участка с кадастровым номером 59:18:0190101:324 входящего в состав единого землепользования 59:18:0190101:357 путем внесения в сведения ЕГРН уточненных координат. Выявлен факт смещения границ. Границы уточнены фактическому расположению;

**участок №28** - уточнить местоположение границы и площади земельного участка с кадастровым номером 59:18:0190101:204 .

**участок №29** - Образование земельного участка путем перераспределения земельного участка 59:18:0190101:157 и земель, находящихся в государственной или муниципальной собственности (ЗУ24/1). Площадь перераспределяемого участка составляет 35 кв.м Размер перераспределяемого участка не превышает предельный минимальный размер (200 кв.м.), для разрешенного использования - Для ведения личного подсобного хозяйства, в соответствии с Правилами землепользования и застройки Добрянского городского округа Пермского края;

**участок №30** - Образование земельного участка путем перераспределения земельного участка 59:18:0190101:482 и земель, находящихся в государственной или муниципальной собственности (ЗУ25/1). Площадь перераспределяемого участка составляет 4 кв.м Размер перераспределяемого участка не превышает предельный минимальный размер (200 кв.м.), для разрешенного использования - Для ведения личного подсобного хозяйства, в соответствии с Правилами землепользования и застройки Добрянского городского округа Пермского края;

**участок №31** - Образование земельного участка путем перераспределения земельного участка 59:18:0190101:2079 и земель, находящихся в государственной или муниципальной собственности (ЗУ26/1). Площадь перераспределяемого участка составляет 17 кв.м. Размер



перераспределяемого участка не превышает предельный минимальный размер (400 кв.м.), для разрешенного использования - Для индивидуального жилищного строительства, в соответствии с Правилами землепользования и застройки Добрянского городского округа Пермского края;

**участок №32** - Образование земельного участка из земель, находящихся в государственной или муниципальной собственности (ЗУ158) с основным видом разрешенного использования - Для ведения личного подсобного хозяйства. Поставить на государственный кадастровый учет по результатам межевания;

**участок №34** - Образование земельного участка путем перераспределения земельного участка 59:18:0190101:512 и земель, находящихся в государственной или муниципальной собственности (ЗУ27/1). Площадь перераспределяемого участка составляет 14 кв.м. Размер перераспределяемого участка не превышает предельный минимальный размер (200 кв.м.), для разрешенного использования - Для ведения личного подсобного хозяйства, в соответствии с Правилами землепользования и застройки Добрянского городского округа Пермского края;

**участок №35** - Образование земельного участка из земель, находящихся в государственной или муниципальной собственности (ЗУ28) с основным видом разрешенного использования - Отдых (рекреация). Поставить на государственный кадастровый учет по результатам межевания;

**участок №36** - Образование земельного участка из земель, находящихся в государственной или муниципальной собственности (ЗУ29) с основным видом разрешенного использования - Отдых (рекреация). Поставить на государственный кадастровый учет по результатам межевания;

**участок №37** - Образование земельного участка путем перераспределения земельного участка 59:18:0190101:121 и земель, находящихся в государственной или муниципальной собственности (ЗУ30/1). Площадь перераспределяемого участка составляет 29 кв.м. Размер перераспределяемого участка не превышает предельный минимальный размер (400 кв.м.), для разрешенного использования - Для индивидуального жилищного строительства, в соответствии с Правилами землепользования и застройки Добрянского городского округа Пермского края;

**участок №38** - Образование земельного участка путем перераспределения земельного участка 59:18:0190101:122 и земель, находящихся в государственной или муниципальной собственности (ЗУ31/1). Площадь перераспределяемого участка составляет 72 кв.м. Размер перераспределяемого участка не превышает предельный минимальный размер (200 кв.м.), для разрешенного использования - Для ведения личного подсобного хозяйства, в соответствии с Правилами землепользования и застройки Добрянского городского округа Пермского края;

**участок №39** - Образование земельного участка путем перераспределения земельного участка 59:18:0190101:123 и земель, находящихся в государственной или муниципальной собственности (ЗУ32/1). Площадь перераспределяемого участка составляет 195 кв.м. Размер



перераспределяемого участка не превышает предельный минимальный размер (200 кв.м.), для разрешенного использования - Для ведения личного подсобного хозяйства, в соответствии с Правилами землепользования и застройки Добрянского городского округа Пермского края;

**участок №40** - Образование земельного участка путем перераспределения земельного участка 59:18:0190101:1608 и земель, находящихся в государственной или муниципальной собственности (ЗУ33/1). Площадь перераспределяемого участка составляет 132 кв.м. Размер перераспределяемого участка не превышает предельный минимальный размер (200 кв.м.), для разрешенного использования - Для ведения личного подсобного хозяйства, в соответствии с Правилами землепользования и застройки Добрянского городского округа Пермского края;

**участок №41** - Образование земельного участка путем перераспределения земельного участка 59:18:0190101:1609 и земель, находящихся в государственной или муниципальной собственности (ЗУ34/1). Площадь перераспределяемого участка составляет 94 кв.м. Размер перераспределяемого участка не превышает предельный минимальный размер (200 кв.м.), для разрешенного использования - Для ведения личного подсобного хозяйства, в соответствии с Правилами землепользования и застройки Добрянского городского округа Пермского края;

**участок №42** - Образование земельного участка путем перераспределения земельного участка 59:18:0190101:521 и земель, находящихся в государственной или муниципальной собственности (ЗУ35/1). Площадь перераспределяемого участка составляет 44 кв.м. Размер перераспределяемого участка не превышает предельный минимальный размер (200 кв.м.), для разрешенного использования - Для ведения личного подсобного хозяйства, в соответствии с Правилами землепользования и застройки Добрянского городского округа Пермского края;

**участок №43** - Образование земельного участка путем перераспределения земельного участка 59:18:0190101:156 и земель, находящихся в государственной или муниципальной собственности (ЗУ36/1). Площадь перераспределяемого участка составляет 60 кв.м. Размер перераспределяемого участка не превышает предельный минимальный размер (200 кв.м.), для разрешенного использования - Для ведения личного подсобного хозяйства, в соответствии с Правилами землепользования и застройки Добрянского городского округа Пермского края;

**участок №44** - Образование земельного участка путем перераспределения земельного участка 59:18:0190101:210 и земель, находящихся в государственной или муниципальной собственности (ЗУ37/1). Площадь перераспределяемого участка составляет 7 кв.м. Размер перераспределяемого участка не превышает предельный минимальный размер (200 кв.м.), для разрешенного использования - Для ведения личного подсобного хозяйства, в соответствии с Правилами землепользования и застройки Добрянского городского округа Пермского края;





**участок №45** - Образование земельного участка путем перераспределения земельного участка 59:18:0190101:374 и земель, находящихся в государственной или муниципальной собственности (ЗУ38/1). Площадь перераспределяемого участка составляет 157 кв.м. Размер перераспределяемого участка не превышает предельный минимальный размер (200 кв.м.), для разрешенного использования - Для ведения личного подсобного хозяйства, в соответствии с Правилами землепользования и застройки Добрянского городского округа Пермского края;

**участок №46** - уточнить местоположение границы и площади земельного участка с кадастровым номером 59:18:0190101:88;

**участок №47** - уточнить местоположение границы и площади земельного участка с кадастровым номером 59:18:0190101:99;

**участок №48** - уточнить местоположение границы и площади земельного участка с кадастровым номером 59:18:0190101:364;

**участок №49**- уточнить местоположение границы и площади земельного участка с кадастровым номером 59:18:0190101:1;

**участок №50** - Образование земельного участка путем перераспределения земельного участка 59:18:0190101:1826 и земель, находящихся в государственной или муниципальной собственности (ЗУ39/1). Площадь перераспределяемого участка составляет 118 кв.м. Размер перераспределяемого участка не превышает предельный минимальный размер (400 кв.м.), для разрешенного использования - Для индивидуального жилищного строительства, в соответствии с Правилами землепользования и застройки Добрянского городского округа Пермского края;

**участок №51** - Образование земельного участка путем перераспределения земельного участка 59:18:0190101:542 и земель, находящихся в государственной или муниципальной собственности (ЗУ40/1). Площадь перераспределяемого участка составляет 42 кв.м. Размер перераспределяемого участка не превышает предельный минимальный размер (400 кв.м.), для разрешенного использования - Для индивидуального жилищного строительства, в соответствии с Правилами землепользования и застройки Добрянского городского округа Пермского края;

**участок №52** - Образование земельного участка из земель, находящихся в государственной или муниципальной собственности (ЗУ41) с основным видом разрешенного использования - Для ведения личного подсобного хозяйства. Поставить на государственный кадастровый учет по результатам межевания;

**участок №53** - Образование земельного участка путем перераспределения земельного участка 59:18:0190101:42 и земель, находящихся в государственной или муниципальной собственности (ЗУ42/1). Площадь перераспределяемого участка составляет 21 кв.м. Размер перераспределяемого участка не превышает предельный минимальный размер (200 кв.м.), для разрешенного использования - Для ведения личного подсобного хозяйства, в соответствии с Правилами землепользования и застройки Добрянского городского округа Пермского края;



**участок №54** - Образование земельного участка из земель, находящихся в государственной или муниципальной собственности (ЗУ43) с основным видом разрешенного использования - Для ведения личного подсобного хозяйства. Поставить на государственный кадастровый учет по результатам межевания;

**участок №55** - Образование земельного участка из земель, находящихся в государственной или муниципальной собственности (ЗУ44) с основным видом разрешенного использования - Для ведения личного подсобного хозяйства. Поставить на государственный кадастровый учет по результатам межевания;

**участок №56** - Образование земельного участка путем перераспределения земельного участка 59:18:0190101:409 и земель, находящихся в государственной или муниципальной собственности (ЗУ45/1). Площадь перераспределяемого участка составляет 200 кв.м. Размер перераспределяемого участка не превышает предельный минимальный размер (200 кв.м.), для разрешенного использования - Для ведения личного подсобного хозяйства, в соответствии с Правилами землепользования и застройки Добрянского городского округа Пермского края;

**участок №57** - Образование земельного участка путем перераспределения земельного участка 59:18:0190101:566 и земель, находящихся в государственной или муниципальной собственности (ЗУ47/1). Площадь перераспределяемого участка составляет 173 кв.м. Размер перераспределяемого участка не превышает предельный минимальный размер (200 кв.м.), для разрешенного использования - Для ведения личного подсобного хозяйства, в соответствии с Правилами землепользования и застройки Добрянского городского округа Пермского края;

**участок №58** - Образование земельного участка путем перераспределения земельного участка 59:18:0190101:78 и земель, находящихся в государственной или муниципальной собственности (ЗУ48/1). Площадь перераспределяемого участка составляет 14 кв.м. Размер перераспределяемого участка не превышает предельный минимальный размер (200 кв.м.), для разрешенного использования - Для ведения личного подсобного хозяйства, в соответствии с Правилами землепользования и застройки Добрянского городского округа Пермского края;

**участок №59**- уточнить местоположение границы и площади земельного участка с кадастровым номером 59:18:0190101:46;

**участок №60** - Образование земельного участка путем перераспределения земельного участка 59:18:0190101:45 и земель, находящихся в государственной или муниципальной собственности (ЗУ49/1). Площадь перераспределяемого участка составляет 14 кв.м. Размер перераспределяемого участка не превышает предельный минимальный размер (200 кв.м.), для разрешенного использования - Для ведения личного подсобного хозяйства, в соответствии с Правилами землепользования и застройки Добрянского городского округа Пермского края;



**участок №61** - исправить реестровую ошибку в местоположении границы земельного участка с кадастровым номером 59:18:0190101:423 путем внесения в сведения ЕГРН уточненных координат. Выявлен факт смещения границ. Границы уточнены по ограждению;

**участок №62** - Образование земельного участка из земель, находящихся в государственной или муниципальной собственности (ЗУ50) с основным видом разрешенного использования - Для ведения личного подсобного хозяйства. Поставить на государственный кадастровый учет по результатам межевания;

**участок №63** - Образование земельного участка путем перераспределения земельного участка 59:18:0190101:528 и земель, находящихся в государственной или муниципальной собственности (ЗУ51/1). Площадь перераспределяемого участка составляет 29 кв.м. Размер перераспределяемого участка не превышает предельный минимальный размер (200 кв.м.), для разрешенного использования - Для ведения личного подсобного хозяйства, в соответствии с Правилами землепользования и застройки Добрянского городского округа Пермского края;

**участок №64** - Образование земельного участка из земель, находящихся в государственной или муниципальной собственности (ЗУ52) с основным видом разрешенного использования - Для ведения личного подсобного хозяйства. Поставить на государственный кадастровый учет по результатам межевания;

**участок №65** - Образование земельного участка путем перераспределения земельного участка 59:18:0190101:1818 и земель, находящихся в государственной или муниципальной собственности (ЗУ53/1). Площадь перераспределяемого участка составляет 25 кв.м. Размер перераспределяемого участка не превышает предельный минимальный размер (200 кв.м.), для разрешенного использования - Для ведения личного подсобного хозяйства, в соответствии с Правилами землепользования и застройки Добрянского городского округа Пермского края;

**участок №66** - Образование земельного участка из земель, находящихся в государственной или муниципальной собственности (ЗУ54) с основным видом разрешенного использования - Для ведения личного подсобного хозяйства. Поставить на государственный кадастровый учет по результатам межевания;

**участок №67** - Образование земельного участка из земель, находящихся в государственной или муниципальной собственности (ЗУ55) с основным видом разрешенного использования - Отдых (рекреация). Поставить на государственный кадастровый учет по результатам межевания;

**участок №68** - уточнить местоположение границы и площади земельного участка с кадастровым номером 59:18:0190101:21;

**участок №69** - Образование земельного участка путем перераспределения земельного участка 59:18:0190101:497 и земель, находящихся в государственной или муниципальной собственности (ЗУ57/1). Площадь перераспределяемого участка составляет 20 кв.м. Размер



перераспределяемого участка не превышает предельный минимальный размер (200 кв.м.), для разрешенного использования - Для ведения личного подсобного хозяйства, в соответствии с Правилами землепользования и застройки Добрянского городского округа Пермского края;

**участок №70** - Образование земельного участка путем перераспределения земельного участка 59:18:0190101:1673 и земель, находящихся в государственной или муниципальной собственности (ЗУ58/1). Площадь перераспределяемого участка составляет 118 кв.м. Размер перераспределяемого участка не превышает предельный минимальный размер (200 кв.м.), для разрешенного использования - Для ведения личного подсобного хозяйства, в соответствии с Правилами землепользования и застройки Добрянского городского округа Пермского края;

**участок №71** - Образование земельного участка путем перераспределения земельного участка 59:18:0190101:369 и земель, находящихся в государственной или муниципальной собственности (ЗУ59/1). Площадь перераспределяемого участка составляет 61 кв.м. Размер перераспределяемого участка не превышает предельный минимальный размер (200 кв.м.), для разрешенного использования - Для ведения личного подсобного хозяйства, в соответствии с Правилами землепользования и застройки Добрянского городского округа Пермского края;

**участок №72** - Образование земельного участка путем перераспределения земельного участка 59:18:0190101:422 и земель, находящихся в государственной или муниципальной собственности (ЗУ60/1). Площадь перераспределяемого участка составляет 39 кв.м. Размер перераспределяемого участка не превышает предельный минимальный размер (400 кв.м.), для разрешенного использования - Для индивидуального жилищного строительства, в соответствии с Правилами землепользования и застройки Добрянского городского округа Пермского края;

**участок №73** - Образование земельного участка из земель, находящихся в государственной или муниципальной собственности (ЗУ61) с основным видом разрешенного использования - Для ведения личного подсобного хозяйства. Поставить на государственный кадастровый учет по результатам межевания;

**участок №74** - Образование земельного участка путем перераспределения земельного участка 59:18:0190101:16 и земель, находящихся в государственной или муниципальной собственности (ЗУ62/1). Площадь перераспределяемого участка составляет 23 кв.м. Размер перераспределяемого участка не превышает предельный минимальный размер (200 кв.м.), для разрешенного использования - Для ведения личного подсобного хозяйства, в соответствии с Правилами землепользования и застройки Добрянского городского округа Пермского края;

**участок №75** - Образование земельного участка из земель, находящихся в государственной или муниципальной собственности (ЗУ63) с основным видом разрешенного использования - Для ведения личного подсобного



хозяйства. Поставить на государственный кадастровый учет по результатам межевания;

**участок №76** - Образование земельного участка путем перераспределения земельного участка 59:18:0190101:535 и земель, находящихся в государственной или муниципальной собственности (ЗУ64/1). Площадь перераспределяемого участка составляет 7 кв.м. Размер перераспределяемого участка не превышает предельный минимальный размер (200 кв.м.), для разрешенного использования - Для ведения личного подсобного хозяйства, в соответствии с Правилами землепользования и застройки Добрянского городского округа Пермского края;

**участок №77** - Образование земельного участка путем перераспределения земельного участка 59:18:0190101:372 и земель, находящихся в государственной или муниципальной собственности (ЗУ65/1). Площадь перераспределяемого участка составляет 4 кв.м. Размер перераспределяемого участка не превышает предельный минимальный размер (200 кв.м.), для разрешенного использования - Для ведения личного подсобного хозяйства, в соответствии с Правилами землепользования и застройки Добрянского городского округа Пермского края;

**участок №78** - исправить реестровую ошибку в местоположении границы земельного участка с кадастровым номером 59:18:0190101:200 путем внесения в сведения ЕГРН уточненных координат. Выявлен факт пересечения границы земельного участка с ограждением. Границы уточнены по ограждению;

**участок №79** - Образование земельного участка путем перераспределения земельного участка 59:18:0190101:200 и земель, находящихся в государственной или муниципальной собственности (ЗУ66/1). Площадь перераспределяемого участка составляет 13 кв.м. Размер перераспределяемого участка не превышает предельный минимальный размер (200 кв.м.), для разрешенного использования - Для ведения личного подсобного хозяйства, в соответствии с Правилами землепользования и застройки Добрянского городского округа Пермского края;

**участок №80-** уточнить местоположение границы и площади земельного участка с кадастровым номером 59:18:0190101:201;

**участок №81** - Образование земельного участка путем перераспределения земельного участка 59:18:0190101:201 и земель, находящихся в государственной или муниципальной собственности (ЗУ67/1). Площадь перераспределяемого участка составляет 18 кв.м. Размер перераспределяемого участка не превышает предельный минимальный размер (200 кв.м.), для разрешенного использования - Для ведения личного подсобного хозяйства, в соответствии с Правилами землепользования и застройки Добрянского городского округа Пермского края;

**участок №82** - Образование земельного участка путем перераспределения земельного участка 59:18:0190101:47 и земель, находящихся в государственной или муниципальной собственности (ЗУ68/1). Площадь перераспределяемого участка составляет 27 кв.м. Размер



перераспределяемого участка не превышает предельный минимальный размер (200 кв.м.), для разрешенного использования - Для ведения личного подсобного хозяйства, в соответствии с Правилами землепользования и застройки Добрянского городского округа Пермского края;

**участок №83** - Образование земельного участка путем перераспределения земельного участка 59:18:0190101:48 и земель, находящихся в государственной или муниципальной собственности (ЗУ69/1). Площадь перераспределяемого участка составляет 39 кв.м. Размер перераспределяемого участка не превышает предельный минимальный размер (200 кв.м.), для разрешенного использования - Для ведения личного подсобного хозяйства, в соответствии с Правилами землепользования и застройки Добрянского городского округа Пермского края;

**участок №84** - Образование земельного участка путем перераспределения земельного участка 59:18:0190101:144 и земель, находящихся в государственной или муниципальной собственности (ЗУ70/1). Площадь перераспределяемого участка составляет 17 кв.м. Размер перераспределяемого участка не превышает предельный минимальный размер (200 кв.м.), для разрешенного использования - Для ведения личного подсобного хозяйства, в соответствии с Правилами землепользования и застройки Добрянского городского округа Пермского края;

**участок №85** - Образование земельного участка путем перераспределения земельного участка 59:18:0190101:425 и земель, находящихся в государственной или муниципальной собственности (ЗУ71/1). Площадь перераспределяемого участка составляет 26 кв.м. Размер перераспределяемого участка не превышает предельный минимальный размер (200 кв.м.), для разрешенного использования - Для ведения личного подсобного хозяйства, в соответствии с Правилами землепользования и застройки Добрянского городского округа Пермского края;

**участок №86** - Образование земельного участка путем перераспределения земельного участка 59:18:0190101:426 и земель, находящихся в государственной или муниципальной собственности (ЗУ72/1). Площадь перераспределяемого участка составляет 66 кв.м. Размер перераспределяемого участка не превышает предельный минимальный размер (200 кв.м.), для разрешенного использования - Для ведения личного подсобного хозяйства, в соответствии с Правилами землепользования и застройки Добрянского городского округа Пермского края;

**участок №87** - Образование земельного участка из земель, находящихся в государственной или муниципальной собственности (ЗУ73) с основным видом разрешенного использования - Для ведения личного подсобного хозяйства. Поставить на государственный кадастровый учет по результатам межевания;

**участок №88**- уточнить местоположение границы и площади земельного участка с кадастровым номером 59:18:0190101:199;

**участок №89** - Образование земельного участка путем перераспределения земельного участка 59:18:0190101:550 и земель,



находящихся в государственной или муниципальной собственности (ЗУ74/1). Площадь перераспределяемого участка составляет 43 кв.м. Размер перераспределяемого участка не превышает предельный минимальный размер (200 кв.м.), для разрешенного использования - Для ведения личного подсобного хозяйства, в соответствии с Правилами землепользования и застройки Добрянского городского округа Пермского края;

**участок №90** - Образование земельного участка путем перераспределения земельного участка 59:18:0190101:427 и земель, находящихся в государственной или муниципальной собственности (ЗУ75/1). Площадь перераспределяемого участка составляет 196 кв.м. Размер перераспределяемого участка не превышает предельный минимальный размер (200 кв.м.), для разрешенного использования - Для ведения личного подсобного хозяйства, в соответствии с Правилами землепользования и застройки Добрянского городского округа Пермского края;

**участок №91** - Образование земельного участка из земель, находящихся в государственной или муниципальной собственности (ЗУ76) с основным видом разрешенного использования - Для ведения личного подсобного хозяйства. Поставить на государственный кадастровый учет по результатам межевания;

**участок №92** - Образование земельного участка путем перераспределения земельного участка 59:18:0190101:544 и земель, находящихся в государственной или муниципальной собственности (ЗУ77/1). Площадь перераспределяемого участка составляет 20 кв.м. Размер перераспределяемого участка не превышает предельный минимальный размер (200 кв.м.), для разрешенного использования - Для ведения личного подсобного хозяйства, в соответствии с Правилами землепользования и застройки Добрянского городского округа Пермского края;

**участок №93** - Образование земельного участка путем перераспределения земельного участка 59:18:0190101:73 и земель, находящихся в государственной или муниципальной собственности (ЗУ78/1). Площадь перераспределяемого участка составляет 84 кв.м. Размер перераспределяемого участка не превышает предельный минимальный размер (200 кв.м.), для разрешенного использования - Для ведения личного подсобного хозяйства, в соответствии с Правилами землепользования и застройки Добрянского городского округа Пермского края;

**участок №94** - Образование земельного участка путем перераспределения земельного участка 59:18:0190101:559 и земель, находящихся в государственной или муниципальной собственности (ЗУ79/1). Площадь перераспределяемого участка составляет 23 кв.м. Размер перераспределяемого участка не превышает предельный минимальный размер (400 кв.м.), для разрешенного использования - Для индивидуального жилищного строительства, в соответствии с Правилами землепользования и застройки Добрянского городского округа Пермского края;

**участок №95** - Образование земельного участка путем перераспределения земельного участка 59:18:0190101:1810 и земель,



находящихся в государственной или муниципальной собственности (ЗУ80/1). Площадь перераспределяемого участка составляет 72 кв.м. Размер перераспределяемого участка не превышает предельный минимальный размер (400 кв.м.), для разрешенного использования - Для индивидуального жилищного строительства, в соответствии с Правилами землепользования и застройки Добрянского городского округа Пермского края;

**участок №96** - Образование земельного участка путем перераспределения земельного участка 59:18:0190101:32 и земель, находящихся в государственной или муниципальной собственности (ЗУ81/1). Площадь перераспределяемого участка составляет 121 кв.м. Размер перераспределяемого участка не превышает предельный минимальный размер (200 кв.м.), для разрешенного использования - Для ведения личного подсобного хозяйства, в соответствии с Правилами землепользования и застройки Добрянского городского округа Пермского края;

**участок №97** - Образование земельного участка путем перераспределения земельного участка 59:18:0190101:2117 и земель, находящихся в государственной или муниципальной собственности (ЗУ82/1). Площадь перераспределяемого участка составляет 3 кв.м. Размер перераспределяемого участка не превышает предельный минимальный размер (200 кв.м.), для разрешенного использования - Для ведения личного подсобного хозяйства, в соответствии с Правилами землепользования и застройки Добрянского городского округа Пермского края;

**участок №98** - Образование земельного участка путем перераспределения земельного участка 59:18:0190101:1906 и земель, находящихся в государственной или муниципальной собственности (ЗУ83/1). Площадь перераспределяемого участка составляет 15 кв.м. Размер перераспределяемого участка не превышает предельный минимальный размер (400 кв.м.), для разрешенного использования - Для индивидуального жилищного строительства, в соответствии с Правилами землепользования и застройки Добрянского городского округа Пермского края;

**участок №99** - Образование земельного участка путем перераспределения земельного участка 59:18:0190101:421 и земель, находящихся в государственной или муниципальной собственности (ЗУ84/1). Площадь перераспределяемого участка составляет 63 кв.м. Размер перераспределяемого участка не превышает предельный минимальный размер (200 кв.м.), для разрешенного использования - Для ведения личного подсобного хозяйства, в соответствии с Правилами землепользования и застройки Добрянского городского округа Пермского края;

**участок №100** - Образование земельного участка из земель, находящихся в государственной или муниципальной собственности (ЗУ85) с основным видом разрешенного использования - Коммунальное обслуживание. Поставить на государственный кадастровый учет по результатам межевания;

**участок №101** - Образование земельного участка путем перераспределения земельного участка 59:18:0190101:2132 и земель, находящихся в государственной или муниципальной собственности





(ЗУ86/1). Площадь перераспределяемого участка составляет 149 кв.м. Размер перераспределяемого участка не превышает предельный минимальный размер (200 кв.м.), для разрешенного использования - Для ведения личного подсобного хозяйства, в соответствии с Правилами землепользования и застройки Добрянского городского округа Пермского края;

**участок №102** - Образование земельного участка путем перераспределения земельного участка 59:18:0190101:137 и земель, находящихся в государственной или муниципальной собственности (ЗУ87/1). Площадь перераспределяемого участка составляет 10 кв.м. Размер перераспределяемого участка не превышает предельный минимальный размер (200 кв.м.), для разрешенного использования - Для ведения личного подсобного хозяйства, в соответствии с Правилами землепользования и застройки Добрянского городского округа Пермского края;

**участок №103** - Образование земельного участка из земель, находящихся в государственной или муниципальной собственности (ЗУ88) с основным видом разрешенного использования - Для ведения личного подсобного хозяйства. Поставить на государственный кадастровый учет по результатам межевания;

**участок №104** - Образование земельного участка из земель, находящихся в государственной или муниципальной собственности (ЗУ89) с основным видом разрешенного использования - Малоэтажная многоквартирная жилая застройка. Поставить на государственный кадастровый учет по результатам межевания;

**участок №105** - Образование земельного участка путем перераспределения земельного участка 59:18:0190101:424 и земель, находящихся в государственной или муниципальной собственности (ЗУ90/1). Площадь перераспределяемого участка составляет 196 кв.м. Размер перераспределяемого участка не превышает предельный минимальный размер (200 кв.м.), для разрешенного использования - Для ведения личного подсобного хозяйства, в соответствии с Правилами землепользования и застройки Добрянского городского округа Пермского края;

**участок №106** - Образование земельного участка путем перераспределения земельного участка 59:18:0190101:1869 и земель, находящихся в государственной или муниципальной собственности (ЗУ91/1). Площадь перераспределяемого участка составляет 8 кв.м. Размер перераспределяемого участка не превышает предельный минимальный размер (400 кв.м.), для разрешенного использования - Для индивидуального жилищного строительства, в соответствии с Правилами землепользования и застройки Добрянского городского округа Пермского края;

**участок №107** - Образование земельного участка путем перераспределения земельного участка 59:18:0190101:1868 и земель, находящихся в государственной или муниципальной собственности (ЗУ178/1). Площадь перераспределяемого участка составляет 12 кв.м. Размер перераспределяемого участка не превышает предельный минимальный размер (400 кв.м.), для разрешенного использования - Для индивидуального



жилищного строительства, в соответствии с Правилами землепользования и застройки Добрянского городского округа Пермского края;

**участок №108** - Образование земельного участка путем перераспределения земельного участка 59:18:0190101:216 и земель, находящихся в государственной или муниципальной собственности (ЗУ92/1). Площадь перераспределяемого участка составляет 3 кв.м. Размер перераспределяемого участка не превышает предельный минимальный размер (200 кв.м.), для разрешенного использования - Для ведения личного подсобного хозяйства, в соответствии с Правилами землепользования и застройки Добрянского городского округа Пермского края;

**участок №109** - Образование земельного участка путем перераспределения земельного участка 59:18:0190101:1633 и земель, находящихся в государственной или муниципальной собственности (ЗУ93/1). Площадь перераспределяемого участка составляет 33 кв.м. Размер перераспределяемого участка не превышает предельный минимальный размер (200 кв.м.), для разрешенного использования - Для ведения личного подсобного хозяйства, в соответствии с Правилами землепользования и застройки Добрянского городского округа Пермского края;

**участок №110** - уточнить местоположение границы и площади земельного участка с кадастровым номером 59:18:0190101:149;

**участок №111** - уточнить местоположение границы и площади земельного участка с кадастровым номером 59:18:0190101:77;

**участок №112** - Образование земельного участка путем перераспределения земельного участка 59:18:0190101:50 и земель, находящихся в государственной или муниципальной собственности (ЗУ94/1). Площадь перераспределяемого участка составляет 15 кв.м. Размер перераспределяемого участка не превышает предельный минимальный размер (200 кв.м.), для разрешенного использования - Для ведения личного подсобного хозяйства, в соответствии с Правилами землепользования и застройки Добрянского городского округа Пермского края;

**участок №113** - Образование земельного участка путем перераспределения земельного участка 59:18:0190101:493 и земель, находящихся в государственной или муниципальной собственности (ЗУ95/1). Площадь перераспределяемого участка составляет 7 кв.м. Размер перераспределяемого участка не превышает предельный минимальный размер (200 кв.м.), для разрешенного использования - Для ведения личного подсобного хозяйства, в соответствии с Правилами землепользования и застройки Добрянского городского округа Пермского края;

**участок №114** - Образование земельного участка путем перераспределения земельного участка 59:18:0190101:109 и земель, находящихся в государственной или муниципальной собственности (ЗУ96/1). Площадь перераспределяемого участка составляет 15 кв.м. Размер перераспределяемого участка не превышает предельный минимальный размер (200 кв.м.), для разрешенного использования - Для ведения личного подсобного



хозяйства, в соответствии с Правилами землепользования и застройки Добрянского городского округа Пермского края;

**участок №115** - уточнить местоположение границы и площади земельного участка с кадастровым номером 59:18:0190101:196;

**участок №116** - Образование земельного участка путем перераспределения земельного участка 59:18:0190101:495 и земель, находящихся в государственной или муниципальной собственности (ЗУ98/1). Площадь перераспределяемого участка составляет 50 кв.м. Размер перераспределяемого участка не превышает предельный минимальный размер (200 кв.м.), для разрешенного использования - Для ведения личного подсобного хозяйства, в соответствии с Правилами землепользования и застройки Добрянского городского округа Пермского края;

**участок №117**- уточнить местоположение границы и площади земельного участка с кадастровым номером 59:18:0190101:22;

**участок №118**- уточнить местоположение границы и площади земельного участка с кадастровым номером 59:18:0190101:131;

**участок №119** - исправить реестровую ошибку в местоположении границы земельного участка с кадастровым номером 59:18:0190101:132 путем внесения в сведения ЕГРН уточненных координат. Выявлен факт смещения границ. Границы уточнены по ограждению;

**участок №120** - Образование земельного участка из земель, находящихся в государственной или муниципальной собственности (ЗУ99) с основным видом разрешенного использования - Отдых (рекреация). Поставить на государственный кадастровый учет по результатам межевания;

**участок №121** - Образование земельного участка путем перераспределения земельного участка 59:18:0190101:508 и земель, находящихся в государственной или муниципальной собственности (ЗУ100/1). Площадь перераспределяемого участка составляет 27 кв.м. Размер перераспределяемого участка не превышает предельный минимальный размер (200 кв.м.), для разрешенного использования - Для ведения личного подсобного хозяйства, в соответствии с Правилами землепользования и застройки Добрянского городского округа Пермского края;

**участок №122** - Образование земельного участка путем перераспределения земельного участка 59:18:0190101:502 и земель, находящихся в государственной или муниципальной собственности (ЗУ101/1). Площадь перераспределяемого участка составляет 11 кв.м. Размер перераспределяемого участка не превышает предельный минимальный размер (200 кв.м.), для разрешенного использования - Для ведения личного подсобного хозяйства, в соответствии с Правилами землепользования и застройки Добрянского городского округа Пермского края;

**участок №123** - Образование земельного участка путем перераспределения земельного участка 59:18:0190101:1668 и земель, находящихся в государственной или муниципальной собственности (ЗУ102/1). Площадь перераспределяемого участка составляет 56 кв.м. Размер перераспределяемого участка не превышает предельный минимальный размер



(200 кв.м.), для разрешенного использования - Для ведения личного подсобного хозяйства, в соответствии с Правилами землепользования и застройки Добрянского городского округа Пермского края;

**участок №289** - Образование земельного участка путем перераспределения земельного участка 59:18:0190101:1671 и земель, находящихся в государственной или муниципальной собственности (ЗУ234/1). Площадь перераспределяемого участка составляет 18 кв.м. Размер перераспределяемого участка не превышает предельный минимальный размер (200 кв.м.), для разрешенного использования - Для ведения личного подсобного хозяйства, в соответствии с Правилами землепользования и застройки Добрянского городского округа Пермского края;

**участок №124** - Образование земельного участка путем перераспределения земельного участка 59:18:0190101:1670 и земель, находящихся в государственной или муниципальной собственности (ЗУ103/1). Площадь перераспределяемого участка составляет 67 кв.м. Размер перераспределяемого участка не превышает предельный минимальный размер (200 кв.м.), для разрешенного использования - Для ведения личного подсобного хозяйства, в соответствии с Правилами землепользования и застройки Добрянского городского округа Пермского края;

**участок №125** - Образование земельного участка путем перераспределения земельного участка 59:18:0190101:1669 и земель, находящихся в государственной или муниципальной собственности (ЗУ104/1). Площадь перераспределяемого участка составляет 26 кв.м. Размер перераспределяемого участка не превышает предельный минимальный размер (400 кв.м.), для разрешенного использования - Для индивидуального жилищного строительства, в соответствии с Правилами землепользования и застройки Добрянского городского округа Пермского края;

**участок №126** - Образование земельного участка из земель, находящихся в государственной или муниципальной собственности (ЗУ105) с основным видом разрешенного использования - Отдых (рекреация).

**участок №127** - Образование земельного участка из земель, находящихся в государственной или муниципальной собственности (ЗУ106) с основным видом разрешенного использования - Для ведения личного подсобного хозяйства. Поставить на государственный кадастровый учет по результатам межевания;

**участок №128** - Образование земельного участка путем перераспределения земельного участка 59:18:0190101:170 и земель, находящихся в государственной или муниципальной собственности (ЗУ107/1). Площадь перераспределяемого участка составляет 34 кв.м. Размер перераспределяемого участка не превышает предельный минимальный размер (200 кв.м.), для разрешенного использования - Для ведения личного подсобного хозяйства, в соответствии с Правилами землепользования и застройки Добрянского городского округа Пермского края;

**участок №129** - Образование земельного участка путем перераспределения земельного участка 59:18:0190101:393 и земель,



находящихся в государственной или муниципальной собственности (ЗУ108/1). Площадь перераспределяемого участка составляет 43 кв.м. Размер перераспределяемого участка не превышает предельный минимальный размер (200 кв.м.), для разрешенного использования - Для ведения личного подсобного хозяйства, в соответствии с Правилами землепользования и застройки Добрянского городского округа Пермского края;

**участок №130**- уточнить местоположение границы и площади земельного участка с кадастровым номером 59:18:0190101:276;

**участок №131** - Образование земельного участка путем перераспределения земельного участка 59:18:0190101:94 и земель, находящихся в государственной или муниципальной собственности (ЗУ109/1). Площадь перераспределяемого участка составляет 33 кв.м. Размер перераспределяемого участка не превышает предельный минимальный размер (200 кв.м.), для разрешенного использования - Для ведения личного подсобного хозяйства, в соответствии с Правилами землепользования и застройки Добрянского городского округа Пермского края;

**участок №132** - Образование земельного участка из земель, находящихся в государственной или муниципальной собственности (ЗУ110) с основным видом разрешенного использования - Для ведения личного подсобного хозяйства. Поставить на государственный кадастровый учет по результатам межевания;

**участок №133** - Образование земельного участка из земель, находящихся в государственной или муниципальной собственности (ЗУ111) с основным видом разрешенного использования - Для ведения личного подсобного хозяйства. Поставить на государственный кадастровый учет по результатам межевания;

**участок №134** - Образование земельного участка путем перераспределения земельного участка 59:18:0190101:370 и земель, находящихся в государственной или муниципальной собственности (ЗУ112/1). Площадь перераспределяемого участка составляет 80 кв.м. Размер перераспределяемого участка не превышает предельный минимальный размер (200 кв.м.), для разрешенного использования - Для ведения личного подсобного хозяйства, в соответствии с Правилами землепользования и застройки Добрянского городского округа Пермского края;

**участок №135** - Образование земельного участка из земель, находящихся в государственной или муниципальной собственности (ЗУ113) с основным видом разрешенного использования - Для ведения личного подсобного хозяйства. Поставить на государственный кадастровый учет по результатам межевания;

**участок №136** - Образование земельного участка путем перераспределения земельного участка 59:18:0190101:394 и земель, находящихся в государственной или муниципальной собственности (ЗУ114/1). Площадь перераспределяемого участка составляет 43 кв.м. Размер перераспределяемого участка не превышает предельный минимальный размер (200 кв.м.), для разрешенного использования - Для ведения личного подсобного

хозяйства, в соответствии с Правилами землепользования и застройки Добрянского городского округа Пермского края;

**участок №137** - Образование земельного участка путем перераспределения земельного участка 59:18:0190101:168 и земель, находящихся в государственной или муниципальной собственности (ЗУ115/1). Площадь перераспределяемого участка составляет 42 кв.м. Размер перераспределяемого участка не превышает предельный минимальный размер (200 кв.м.), для разрешенного использования - Для ведения личного подсобного хозяйства, в соответствии с Правилами землепользования и застройки Добрянского городского округа Пермского края;

**участок №138** - Образование земельного участка путем перераспределения земельного участка 59:18:0190101:2116 и земель, находящихся в государственной или муниципальной собственности (ЗУ116/1). Площадь перераспределяемого участка составляет 42 кв.м. Размер перераспределяемого участка не превышает предельный минимальный размер (200 кв.м.), для разрешенного использования - Для ведения личного подсобного хозяйства, в соответствии с Правилами землепользования и застройки Добрянского городского округа Пермского края;

**участок №139** - Образование земельного участка путем перераспределения земельного участка 59:18:0190101:272 и земель, находящихся в государственной или муниципальной собственности (ЗУ117/1). Площадь перераспределяемого участка составляет 55 кв.м. Размер перераспределяемого участка не превышает предельный минимальный размер (200 кв.м.), для разрешенного использования - Для ведения личного подсобного хозяйства, в соответствии с Правилами землепользования и застройки Добрянского городского округа Пермского края;

**участок №140** - Образование земельного участка путем перераспределения земельного участка 59:18:0190101:548 и земель, находящихся в государственной или муниципальной собственности (ЗУ118/1). Площадь перераспределяемого участка составляет 20 кв.м. Размер перераспределяемого участка не превышает предельный минимальный размер (200 кв.м.), для разрешенного использования - Для ведения личного подсобного хозяйства, в соответствии с Правилами землепользования и застройки Добрянского городского округа Пермского края;

**участок №141** - Образование земельного участка путем перераспределения земельного участка 59:18:0190101:516 и земель, находящихся в государственной или муниципальной собственности (ЗУ119/1). Площадь перераспределяемого участка составляет 17 кв.м. Размер перераспределяемого участка не превышает предельный минимальный размер (200 кв.м.), для разрешенного использования - Для ведения личного подсобного хозяйства, в соответствии с Правилами землепользования и застройки Добрянского городского округа Пермского края;

**участок №142**- уточнить местоположение границы и площади земельного участка с кадастровым номером 59:18:0190101:268;



**участок №143** - Образование земельного участка из земель, находящихся в государственной или муниципальной собственности (ЗУ121) с основным видом разрешенного использования - Для ведения личного подсобного хозяйства. Поставить на государственный кадастровый учет по результатам межевания;

**участок №144** - Образование земельного участка путем перераспределения земельного участка 59:18:0190101:451 и земель, находящихся в государственной или муниципальной собственности (ЗУ122/1). Площадь перераспределяемого участка составляет 188 кв.м. Размер перераспределяемого участка не превышает предельный минимальный размер (200 кв.м.), для разрешенного использования - Для ведения личного подсобного хозяйства, в соответствии с Правилами землепользования и застройки Добрянского городского округа Пермского края;

**участок №145** - Образование земельного участка путем перераспределения земельного участка 59:18:0190101:2134 и земель, находящихся в государственной или муниципальной собственности (ЗУ123/1). Площадь перераспределяемого участка составляет 42 кв.м. Размер перераспределяемого участка не превышает предельный минимальный размер (200 кв.м.), для разрешенного использования - Для ведения личного подсобного хозяйства, в соответствии с Правилами землепользования и застройки Добрянского городского округа Пермского края;

**участок №146** - Образование земельного участка путем перераспределения земельного участка 59:18:0190101:1846 и земель, находящихся в государственной или муниципальной собственности (ЗУ124/1). Площадь перераспределяемого участка составляет 22 кв.м. Размер перераспределяемого участка не превышает предельный минимальный размер (200 кв.м.), для разрешенного использования - Для ведения личного подсобного хозяйства, в соответствии с Правилами землепользования и застройки Добрянского городского округа Пермского края;

**участок №147** - исправить реестровую ошибку в местоположении границы земельного участка с кадастровым номером 59:18:0190101:350 входящего в состав единого землепользования 59:18:0190101:357 путем внесения в сведения ЕГРН уточненных координат. Выявлен факт смещения границ. Границы уточнены фактическому расположению;

**участок №148** - исправить реестровую ошибку в местоположении границы земельного участка с кадастровым номером 59:18:0190101:1674 путем внесения в сведения ЕГРН уточненных координат. Выявлен факт смещения границ. Границы уточнены фактическому расположению;

**участок №149** - Образование земельного участка путем перераспределения земельного участка 59:18:0190101:1674 и земель, находящихся в государственной или муниципальной собственности (ЗУ226/1). Площадь перераспределяемого участка составляет 76 кв.м. Размер перераспределяемого участка не превышает предельный минимальный размер (200 кв.м.), для разрешенного использования - Для ведения личного подсобного



хозяйства, в соответствии с Правилами землепользования и застройки Добрянского городского округа Пермского края;

**участок №150** - Образование земельного участка путем перераспределения земельного участка 59:18:0190101:1675 и земель, находящихся в государственной или муниципальной собственности (ЗУ125/1). Площадь перераспределяемого участка составляет 40 кв.м. Размер перераспределяемого участка не превышает предельный минимальный размер (200 кв.м.), для разрешенного использования - Для ведения личного подсобного хозяйства, в соответствии с Правилами землепользования и застройки Добрянского городского округа Пермского края;

**участок №151** - исправить реестровую ошибку в местоположении границы земельного участка с кадастровым номером 59:18:0190101:460 путем внесения в сведения ЕГРН уточненных координат. Выявлен факт смещения границ. Границы уточнены фактическому расположению;

**участок №152** - Образование земельного участка из земель, находящихся в государственной или муниципальной собственности (ЗУ126) с основным видом разрешенного использования - Для ведения личного подсобного хозяйства. Поставить на государственный кадастровый учет по результатам межевания;

**участок №153** - исправить реестровую ошибку в местоположении границы земельного участка с кадастровым номером 59:18:0190101:503 путем внесения в сведения ЕГРН уточненных координат. Выявлен факт смещения границ. Границы уточнены фактическому расположению;

**участок №154** - Образование земельного участка путем перераспределения земельного участка 59:18:0190101:503 и земель, находящихся в государственной или муниципальной собственности (ЗУ127/1). Площадь перераспределяемого участка составляет 200 кв.м. Размер перераспределяемого участка превышает предельный минимальный размер (200 кв.м.), для разрешенного использования - Для ведения личного подсобного хозяйства, в соответствии с Правилами землепользования и застройки Добрянского городского округа Пермского края, образование участка возможно после внесения изменений в Правила землепользования и застройки Добрянского городского округа.

**участок №155** - Образование земельного участка из земель, находящихся в государственной или муниципальной собственности (ЗУ128) с основным видом разрешенного использования - Для ведения личного подсобного хозяйства. Поставить на государственный кадастровый учет по результатам межевания;

**участок №156**- уточнить местоположение границы и площади земельного участка с кадастровым номером 59:18:0190101:20;

**участок №157** - Образование земельного участка из земель, находящихся в государственной или муниципальной собственности (ЗУ234) с основным видом разрешенного использования - Для ведения личного подсобного хозяйства. Поставить на государственный кадастровый учет по результатам межевания;



**участок №158** - Образование земельного участка из земель, находящихся в государственной или муниципальной собственности (ЗУ129) с основным видом разрешенного использования - Для ведения личного подсобного хозяйства. Поставить на государственный кадастровый учет по результатам межевания;

**участок №159** - Образование земельного участка из земель, находящихся в государственной или муниципальной собственности (ЗУ130) с основным видом разрешенного использования - Для ведения личного подсобного хозяйства. Поставить на государственный кадастровый учет по результатам межевания;

**участок №160** - Образование земельного участка путем перераспределения земельного участка 59:18:0190101:1786 и земель, находящихся в государственной или муниципальной собственности (ЗУ131/1). Площадь перераспределяемого участка составляет 11 кв.м. Размер перераспределяемого участка не превышает предельный минимальный размер (400 кв.м.), для разрешенного использования - Для индивидуального жилищного строительства, в соответствии с Правилами землепользования и застройки Добрянского городского округа Пермского края;

**участок №161**- уточнить местоположение границы и площади земельного участка с кадастровым номером 59:18:0190101:60;

**участок №162** - Образование земельного участка путем перераспределения земельного участка 59:18:0190101:60 и земель, находящихся в государственной или муниципальной собственности (ЗУ132/1). Площадь перераспределяемого участка составляет 163 кв.м. Размер перераспределяемого участка не превышает предельный минимальный размер (400 кв.м.), для разрешенного использования - Для индивидуального жилищного строительства, в соответствии с Правилами землепользования и застройки Добрянского городского округа Пермского края;

**участок №163** - Образование земельного участка путем перераспределения земельного участка 59:18:0190101:165 и земель, находящихся в государственной или муниципальной собственности (ЗУ133/1). Площадь перераспределяемого участка составляет 162 кв.м. Размер перераспределяемого участка не превышает предельный минимальный размер (200 кв.м.), для разрешенного использования - Для ведения личного подсобного хозяйства, в соответствии с Правилами землепользования и застройки Добрянского городского округа Пермского края.

**участок №164** - Образование земельного участка путем перераспределения земельного участка 59:18:0190101:487 и земель, находящихся в государственной или муниципальной собственности (ЗУ134/1) и отчуждением (ЗУ134/2) в пользу земель находящихся в государственной или муниципальной собственности площадью 130 кв.м. Площадь перераспределяемого участка составляет 349 кв.м. Размер перераспределяемого участка не превышает предельный минимальный размер (400 кв.м.), для разрешенного использования - Для индивидуального



жилищного строительства, в соответствии с Правилами землепользования и застройки Добрянского городского округа Пермского края;

**участок №165** - Образование земельного участка путем перераспределения земельного участка 59:18:0190101:91 и земель, находящихся в государственной или муниципальной собственности (ЗУ135/1). Площадь перераспределяемого участка составляет 89 кв.м. Размер перераспределяемого участка не превышает предельный минимальный размер (200 кв.м.), для разрешенного использования - Для ведения личного подсобного хозяйства, в соответствии с Правилами землепользования и застройки Добрянского городского округа Пермского края,

**участок №166** - Образование земельного участка путем перераспределения земельного участка 59:18:0190101:462 и земель, находящихся в государственной или муниципальной собственности (ЗУ136/1). Площадь перераспределяемого участка составляет 42 кв.м. Размер перераспределяемого участка не превышает предельный минимальный размер (200 кв.м.), для разрешенного использования - Для ведения личного подсобного хозяйства, в соответствии с Правилами землепользования и застройки Добрянского городского округа Пермского края,

**участок №167**- уточнить местоположение границы и площади земельного участка с кадастровым номером 59:18:0190101:134;

**участок №168** - Образование земельного участка путем перераспределения земельного участка 59:18:0190101:440 и земель, находящихся в государственной или муниципальной собственности (ЗУ137/1). Площадь перераспределяемого участка составляет 19 кв.м. Размер перераспределяемого участка не превышает предельный минимальный размер (200 кв.м.), для разрешенного использования - Для ведения личного подсобного хозяйства, в соответствии с Правилами землепользования и застройки Добрянского городского округа Пермского края;

**участок №169** - Образование земельного участка путем перераспределения земельного участка 59:18:0190101:513 и земель, находящихся в государственной или муниципальной собственности (ЗУ138/1). Площадь перераспределяемого участка составляет 6 кв.м. Размер перераспределяемого участка не превышает предельный минимальный размер (200 кв.м.), для разрешенного использования - Для ведения личного подсобного хозяйства, в соответствии с Правилами землепользования и застройки Добрянского городского округа Пермского края;

**участок №170** - Образование земельного участка путем перераспределения земельного участка 59:18:0190101:236 и земель, находящихся в государственной или муниципальной собственности (ЗУ139/1). Площадь перераспределяемого участка составляет 8 кв.м. Размер перераспределяемого участка не превышает предельный минимальный размер (200 кв.м.), для разрешенного использования - Для ведения личного подсобного хозяйства, в соответствии с Правилами землепользования и застройки Добрянского городского округа Пермского края;



**участок №171**- уточнить местоположение границы и площади земельного участка с кадастровым номером 59:18:0190101:282;

**участок №172** - Образование земельного участка путем перераспределения земельного участка 59:18:0190101:411 и земель, находящихся в государственной или муниципальной собственности (ЗУ140/1). Площадь перераспределяемого участка составляет 139 кв.м. Размер перераспределяемого участка не превышает предельный минимальный размер (200 кв.м.), для разрешенного использования - Для ведения личного подсобного хозяйства, в соответствии с Правилами землепользования и застройки Добрянского городского округа Пермского края;

**участок №173** - Образование земельного участка путем перераспределения земельного участка 59:18:0190101:36 и земель, находящихся в государственной или муниципальной собственности (ЗУ141/1). Площадь перераспределяемого участка составляет 30 кв.м. Размер перераспределяемого участка не превышает предельный минимальный размер (200 кв.м.), для разрешенного использования - Для ведения личного подсобного хозяйства, в соответствии с Правилами землепользования и застройки Добрянского городского округа Пермского края;

**участок №174** - Образование земельного участка путем перераспределения земельного участка 59:18:0190101:1769 и земель, находящихся в государственной или муниципальной собственности (ЗУ142/1). Площадь перераспределяемого участка составляет 56 кв.м. Размер перераспределяемого участка не превышает предельный минимальный размер (200 кв.м.), для разрешенного использования - Для ведения личного подсобного хозяйства, в соответствии с Правилами землепользования и застройки Добрянского городского округа Пермского края;

**участок №175** - Образование земельного участка путем перераспределения земельного участка 59:18:0190101:2107 и земель, находящихся в государственной или муниципальной собственности (ЗУ143/1). Площадь перераспределяемого участка составляет 108 кв.м. Размер перераспределяемого участка не превышает предельный минимальный размер (200 кв.м.), для разрешенного использования - Для ведения личного подсобного хозяйства, в соответствии с Правилами землепользования и застройки Добрянского городского округа Пермского края;

**участок №176** - Образование земельного участка путем перераспределения земельного участка 59:18:0190101:2106 и земель, находящихся в государственной или муниципальной собственности (ЗУ144/1). Площадь перераспределяемого участка составляет 60 кв.м. Размер перераспределяемого участка не превышает предельный минимальный размер (200 кв.м.), для разрешенного использования - Для ведения личного подсобного хозяйства, в соответствии с Правилами землепользования и застройки Добрянского городского округа Пермского края;

**участок №177** - Образование земельного участка из земель, находящихся в государственной или муниципальной собственности (ЗУ145) с основным

видом разрешенного использования - Социальное обслуживание. Поставить на государственный кадастровый учет по результатам межевания;

**участок №178** - Образование земельного участка из земель, находящихся в государственной или муниципальной собственности (ЗУ146) с основным видом разрешенного использования - спорт. Поставить на государственный кадастровый учет по результатам межевания;

**участок №179** - Образование земельного участка из земель, находящихся в государственной или муниципальной собственности (ЗУ147) с основным видом разрешенного использования - спорт. Поставить на государственный кадастровый учет по результатам межевания;

**участок №180** - Образование земельного участка из земель, находящихся в государственной или муниципальной собственности (ЗУ148) с основным видом разрешенного использования - Для ведения личного подсобного хозяйства. Поставить на государственный кадастровый учет по результатам межевания;

**участок №181** - Образование земельного участка путем перераспределения земельного участка 59:18:0190101:1787 и земель, находящихся в государственной или муниципальной собственности (ЗУ149/1). Площадь перераспределяемого участка составляет 169 кв.м. Размер перераспределяемого участка не превышает предельный минимальный размер (200 кв.м.), для разрешенного использования - Для ведения личного подсобного хозяйства, в соответствии с Правилами землепользования и застройки Добрянского городского округа Пермского края;

**участок №182** - Образование земельного участка путем перераспределения земельного участка 59:18:0190101:38 и земель, находящихся в государственной или муниципальной собственности (ЗУ150/1). Площадь перераспределяемого участка составляет 28 кв.м. Размер перераспределяемого участка не превышает предельный минимальный размер (200 кв.м.), для разрешенного использования - Для ведения личного подсобного хозяйства, в соответствии с Правилами землепользования и застройки Добрянского городского округа Пермского края;

**участок №183** - Образование земельного участка из земель, находящихся в государственной или муниципальной собственности (ЗУ151) с основным видом разрешенного использования - Для ведения личного подсобного хозяйства. Поставить на государственный кадастровый учет по результатам межевания;

**участок №184** - исправить реестровую ошибку в местоположении границы земельного участка с кадастровым номером 59:18:0190101:79 путем внесения в сведения ЕГРН уточненных координат. Выявлен факт смещения границ. Границы уточнены фактическому расположению;

**участок №185** - Образование земельного участка путем перераспределения земельного участка 59:18:0190101:79 и земель, находящихся в государственной или муниципальной собственности (ЗУ152/1). Площадь перераспределяемого участка составляет 54 кв.м. Размер перераспределяемого участка не превышает предельный минимальный размер



(200 кв.м.), для разрешенного использования - Для ведения личного подсобного хозяйства, в соответствии с Правилами землепользования и застройки Добрянского городского округа Пермского края;

**участок №186** - Образование земельного участка путем перераспределения земельного участка 59:18:0190101:494 и земель, находящихся в государственной или муниципальной собственности (ЗУ153/1). Площадь перераспределяемого участка составляет 17 кв.м. Размер перераспределяемого участка не превышает предельный минимальный размер (200 кв.м.), для разрешенного использования - Для ведения личного подсобного хозяйства, в соответствии с Правилами землепользования и застройки Добрянского городского округа Пермского края;

**участок №187** - Образование земельного участка путем перераспределения земельного участка 59:18:0190101:62 и земель, находящихся в государственной или муниципальной собственности (ЗУ154/1). Площадь перераспределяемого участка составляет 39 кв.м. Размер перераспределяемого участка не превышает предельный минимальный размер (200 кв.м.), для разрешенного использования - Для ведения личного подсобного хозяйства, в соответствии с Правилами землепользования и застройки Добрянского городского округа Пермского края;

**участок №188** - Образование земельного участка путем перераспределения земельного участка 59:18:0190101:1899 и земель, находящихся в государственной или муниципальной собственности (ЗУ155/1). Площадь перераспределяемого участка составляет 26 кв.м. Размер перераспределяемого участка не превышает предельный минимальный размер (400 кв.м.), для разрешенного использования - Для индивидуального жилищного строительства, в соответствии с Правилами землепользования и застройки Добрянского городского округа Пермского края;

**участок №189** - Образование земельного участка путем перераспределения земельного участка 59:18:0190101:467 и земель, находящихся в государственной или муниципальной собственности (ЗУ156/1). Площадь перераспределяемого участка составляет 35 кв.м. Размер перераспределяемого участка не превышает предельный минимальный размер (200 кв.м.), для разрешенного использования - Для ведения личного подсобного хозяйства, в соответствии с Правилами землепользования и застройки Добрянского городского округа Пермского края;

**участок №190** - Образование земельного участка из земель, находящихся в государственной или муниципальной собственности (ЗУ157) с основным видом разрешенного использования - Для ведения личного подсобного хозяйства. Поставить на государственный кадастровый учет по результатам межевания;

**участок №191**- уточнить местоположение границы и площади земельного участка с кадастровым номером 59:18:0190101:139;

**участок №192** - Образование земельного участка путем перераспределения земельного участка 59:18:0190101:2105 и земель, находящихся в государственной или муниципальной собственности



(ЗУ160/1). Площадь перераспределяемого участка составляет 137 кв.м. Размер перераспределяемого участка не превышает предельный минимальный размер (200 кв.м.), для разрешенного использования - Для ведения личного подсобного хозяйства, в соответствии с Правилами землепользования и застройки Добрянского городского округа Пермского края;

**участок №193** - Образование земельного участка путем перераспределения земельного участка 59:18:0190101:2104 и земель, находящихся в государственной или муниципальной собственности (ЗУ161/1). Площадь перераспределяемого участка составляет 49 кв.м. Размер перераспределяемого участка не превышает предельный минимальный размер (200 кв.м.), для разрешенного использования - Для ведения личного подсобного хозяйства, в соответствии с Правилами землепользования и застройки Добрянского городского округа Пермского края;

**участок №276** - Образование земельного участка путем перераспределения земельного участка 59:18:0190101:1898 и земель, находящихся в государственной или муниципальной собственности (ЗУ235/1). Площадь перераспределяемого участка составляет 151 кв.м. Размер перераспределяемого участка не превышает предельный минимальный размер (200 кв.м.), для разрешенного использования - Для ведения личного подсобного хозяйства, в соответствии с Правилами землепользования и застройки Добрянского городского округа Пермского края;

**участок №194** - Образование земельного участка из земель, находящихся в государственной или муниципальной собственности (ЗУ162) с основным видом разрешенного использования - Для ведения личного подсобного хозяйства. Поставить на государственный кадастровый учет по результатам межевания;

**участок №195** - Образование земельного участка из земель, находящихся в государственной или муниципальной собственности (ЗУ163) с основным видом разрешенного использования - Для ведения личного подсобного хозяйства. Поставить на государственный кадастровый учет по результатам межевания;

**участок №196** - Образование земельного участка путем перераспределения земельного участка 59:18:0190101:153 и земель, находящихся в государственной или муниципальной собственности (ЗУ164/1). Площадь перераспределяемого участка составляет 75 кв.м. Размер перераспределяемого участка не превышает предельный минимальный размер (200 кв.м.), для разрешенного использования - Для ведения личного подсобного хозяйства, в соответствии с Правилами землепользования и застройки Добрянского городского округа Пермского края;

**участок №197**- уточнить местоположение границы и площади земельного участка с кадастровым номером 59:18:0190101:153;

**участок №198** - Образование земельного участка путем перераспределения земельного участка 59:18:0190101:395 и земель, находящихся в государственной или муниципальной собственности (ЗУ165/1). Площадь перераспределяемого участка составляет 50 кв.м. Размер



перераспределяемого участка не превышает предельный минимальный размер (400 кв.м.), для разрешенного использования - Для индивидуального жилищного строительства, в соответствии с Правилами землепользования и застройки Добрянского городского округа Пермского края;

**участок №199-** уточнить местоположение границы и площади земельного участка с кадастровым номером 59:18:0190101:136;

**участок №200** - Образование земельного участка из земель, находящихся в государственной или муниципальной собственности (ЗУ166) с основным видом разрешенного использования - Для ведения личного подсобного хозяйства. Поставить на государственный кадастровый учет по результатам межевания;

**участок №201-** уточнить местоположение границы и площади земельного участка с кадастровым номером 59:18:0190101:167;

**участок №202** - Образование земельного участка путем перераспределения земельного участка 59:18:0190101:1796 и земель, находящихся в государственной или муниципальной собственности (ЗУ167/1). Площадь перераспределяемого участка составляет 71 кв.м. Размер перераспределяемого участка не превышает предельный минимальный размер (400 кв.м.), для разрешенного использования - Для индивидуального жилищного строительства, в соответствии с Правилами землепользования и застройки Добрянского городского округа Пермского края;

**участок №203** - Образование земельного участка путем перераспределения земельного участка 59:18:0190101:267 и земель, находящихся в государственной или муниципальной собственности (ЗУ168/1). Площадь перераспределяемого участка составляет 16 кв.м. Размер перераспределяемого участка не превышает предельный минимальный размер (200 кв.м.), для разрешенного использования - Для ведения личного подсобного хозяйства, в соответствии с Правилами землепользования и застройки Добрянского городского округа Пермского края;

**участок №204** - Образование земельного участка из земель, находящихся в государственной или муниципальной собственности (ЗУ169) с основным видом разрешенного использования - Для ведения личного подсобного хозяйства. Поставить на государственный кадастровый учет по результатам межевания;

**участок №205-** уточнить местоположение границы и площади земельного участка с кадастровым номером 59:18:0190101:154;

**участок №206** - Образование земельного участка путем перераспределения земельного участка 59:18:0190101:154 и земель, находящихся в государственной или муниципальной собственности (ЗУ170/1). Площадь перераспределяемого участка составляет 77 кв.м. Размер перераспределяемого участка не превышает предельный минимальный размер (200 кв.м.), для разрешенного использования - Для ведения личного подсобного хозяйства, в соответствии с Правилами землепользования и застройки Добрянского городского округа Пермского края;



**участок №207-** уточнить местоположение границы и площади земельного участка с кадастровым номером 59:18:0190101:572;

**участок №208** - Образование земельного участка путем перераспределения земельного участка 59:18:0190101:2060 и земель, находящихся в государственной или муниципальной собственности (ЗУ171/1). Площадь перераспределяемого участка составляет 39 кв.м. Размер перераспределяемого участка не превышает предельный минимальный размер (400 кв.м.), для разрешенного использования - Для индивидуального жилищного строительства, в соответствии с Правилами землепользования и застройки Добрянского городского округа Пермского края;

**участок №209** - Образование земельного участка путем перераспределения земельного участка 59:18:0190101:133 и земель, находящихся в государственной или муниципальной собственности (ЗУ172/1). Площадь перераспределяемого участка составляет 25 кв.м. Размер перераспределяемого участка не превышает предельный минимальный размер (200 кв.м.), для разрешенного использования - Для ведения личного подсобного хозяйства, в соответствии с Правилами землепользования и застройки Добрянского городского округа Пермского края;

**участок №210-** уточнить местоположение границы и площади земельного участка с кадастровым номером 59:18:0190101:66;

**участок №211** - Образование земельного участка из земель, находящихся в государственной или муниципальной собственности (ЗУ173) с основным видом разрешенного использования - Для ведения личного подсобного хозяйства. Поставить на государственный кадастровый учет по результатам межевания;

**участок №212** - Образование земельного участка путем перераспределения земельного участка 59:18:0190101:430 и земель, находящихся в государственной или муниципальной собственности (ЗУ174/1). Площадь перераспределяемого участка составляет 63 кв.м. Размер перераспределяемого участка не превышает предельный минимальный размер (200 кв.м.), для разрешенного использования - Для ведения личного подсобного хозяйства, в соответствии с Правилами землепользования и застройки Добрянского городского округа Пермского края;

**участок №213** - Образование земельного участка путем перераспределения земельного участка 59:18:0190101:416 и земель, находящихся в государственной или муниципальной собственности (ЗУ175/1). Площадь перераспределяемого участка составляет 19 кв.м. Размер перераспределяемого участка не превышает предельный минимальный размер (200 кв.м.), для разрешенного использования - Для ведения личного подсобного хозяйства, в соответствии с Правилами землепользования и застройки Добрянского городского округа Пермского края;

**участок №214** - Образование земельного участка путем перераспределения земельного участка 59:18:0190101:241 и земель, находящихся в государственной или муниципальной собственности (ЗУ176/1). Площадь перераспределяемого участка составляет 200 кв.м. Размер





перераспределяемого участка не превышает предельный минимальный размер (200 кв.м.), для разрешенного использования - Для ведения личного подсобного хозяйства, в соответствии с Правилами землепользования и застройки Добрянского городского округа Пермского края;

**участок №215** - Образование земельного участка путем перераспределения земельного участка ЗУ176 и земель, находящихся в государственной или муниципальной собственности (ЗУ177/1). Площадь перераспределяемого участка составляет 44 кв.м. Размер перераспределяемого участка не превышает предельный минимальный размер (200 кв.м.), для разрешенного использования - Для ведения личного подсобного хозяйства, в соответствии с Правилами землепользования и застройки Добрянского городского округа Пермского края;

**участок №216**- уточнить местоположение границы и площади земельного участка с кадастровым номером 59:18:0190101:280;

**участок №217** - Образование земельного участка путем перераспределения земельного участка 59:18:0190101:471 и земель, находящихся в государственной или муниципальной собственности (ЗУ178/1). Площадь перераспределяемого участка составляет 163 кв.м. Размер перераспределяемого участка не превышает предельный минимальный размер (200 кв.м.), для разрешенного использования - Для ведения личного подсобного хозяйства, в соответствии с Правилами землепользования и застройки Добрянского городского округа Пермского края;

**участок №218** - Образование земельного участка из земель, находящихся в государственной или муниципальной собственности (ЗУ179) с основным видом разрешенного использования - Для ведения личного подсобного хозяйства. Поставить на государственный кадастровый учет по результатам межевания;

**участок №219** - Образование земельного участка путем перераспределения земельного участка 59:18:0190101:1628 и земель, находящихся в государственной или муниципальной собственности (ЗУ180/1). Площадь перераспределяемого участка составляет 36 кв.м. Размер перераспределяемого участка не превышает предельный минимальный размер (200 кв.м.), для разрешенного использования - Для ведения личного подсобного хозяйства, в соответствии с Правилами землепользования и застройки Добрянского городского округа Пермского края;

**участок №220** - Образование земельного участка путем перераспределения земельного участка 59:18:0190101:84 и земель, находящихся в государственной или муниципальной собственности (ЗУ181/1). Площадь перераспределяемого участка составляет 96 кв.м. Размер перераспределяемого участка не превышает предельный минимальный размер (200 кв.м.), для разрешенного использования - Для ведения личного подсобного хозяйства, в соответствии с Правилами землепользования и застройки Добрянского городского округа Пермского края;

**участок №221** - Образование земельного участка путем перераспределения земельного участка 59:18:0190101:82 и земель,



находящихся в государственной или муниципальной собственности (ЗУ182/1). Площадь перераспределяемого участка составляет 52 кв.м. Размер перераспределяемого участка не превышает предельный минимальный размер (200 кв.м.), для разрешенного использования - Для ведения личного подсобного хозяйства, в соответствии с Правилами землепользования и застройки Добрянского городского округа Пермского края;

**участок №222** - Образование земельного участка путем перераспределения земельного участка 59:18:0190101:83 и земель, находящихся в государственной или муниципальной собственности (ЗУ183/1). Площадь перераспределяемого участка составляет 50 кв.м. Размер перераспределяемого участка не превышает предельный минимальный размер (200 кв.м.), для разрешенного использования - Для ведения личного подсобного хозяйства, в соответствии с Правилами землепользования и застройки Добрянского городского округа Пермского края;

**участок №223** - Образование земельного участка путем перераспределения земельного участка 59:18:0190101:160 и земель, находящихся в государственной или муниципальной собственности (ЗУ184/1). Площадь перераспределяемого участка составляет 183 кв.м. Размер перераспределяемого участка не превышает предельный минимальный размер (200 кв.м.), для разрешенного использования - Для ведения личного подсобного хозяйства, в соответствии с Правилами землепользования и застройки Добрянского городского округа Пермского края;

**участок №224** - Образование земельного участка путем перераспределения земельного участка 59:18:0190101:197 и земель, находящихся в государственной или муниципальной собственности (ЗУ185/1). Площадь перераспределяемого участка составляет 35 кв.м. Размер перераспределяемого участка не превышает предельный минимальный размер (200 кв.м.), для разрешенного использования - Для ведения личного подсобного хозяйства, в соответствии с Правилами землепользования и застройки Добрянского городского округа Пермского края;

**участок №225** - Образование земельного участка путем перераспределения земельного участка 59:18:0190101:418 и земель, находящихся в государственной или муниципальной собственности (ЗУ186/1). Площадь перераспределяемого участка составляет 40 кв.м. Размер перераспределяемого участка не превышает предельный минимальный размер (200 кв.м.), для разрешенного использования - Для ведения личного подсобного хозяйства, в соответствии с Правилами землепользования и застройки Добрянского городского округа Пермского края;

**участок №226** - Образование земельного участка путем перераспределения земельного участка 59:18:0190101:439 и земель, находящихся в государственной или муниципальной собственности (ЗУ187/1). Площадь перераспределяемого участка составляет 119 кв.м. Размер перераспределяемого участка не превышает предельный минимальный размер (200 кв.м.), для разрешенного использования - Для ведения личного подсобного



хозяйства, в соответствии с Правилами землепользования и застройки Добрянского городского округа Пермского края;

**участок №227** - Образование земельного участка путем перераспределения земельного участка 59:18:0190101:2138 и земель, находящихся в государственной или муниципальной собственности (ЗУ188/1). Площадь перераспределяемого участка составляет 25 кв.м. Размер перераспределяемого участка не превышает предельный минимальный размер (400 кв.м.), для разрешенного использования - Для индивидуального жилищного строительства, в соответствии с Правилами землепользования и застройки Добрянского городского округа Пермского края;

**участок №228** - Образование земельного участка путем перераспределения земельного участка 59:18:0190101:2139 и земель, находящихся в государственной или муниципальной собственности (ЗУ189/1). Площадь перераспределяемого участка составляет 2 кв.м. Размер перераспределяемого участка не превышает предельный минимальный размер (400 кв.м.), для разрешенного использования - Для индивидуального жилищного строительства, в соответствии с Правилами землепользования и застройки Добрянского городского округа Пермского края;

**участок №229** - Образование земельного участка из земель, находящихся в государственной или муниципальной собственности (ЗУ190) с основным видом разрешенного использования - Для ведения личного подсобного хозяйства. Поставить на государственный кадастровый учет по результатам межевания;

**участок №230**- уточнить местоположение границы и площади земельного участка с кадастровым номером 59:18:0190101:232;

**участок №231** - Образование земельного участка путем перераспределения земельного участка 59:18:0190101:1767 и земель, находящихся в государственной или муниципальной собственности (ЗУ191/1). Площадь перераспределяемого участка составляет 400 кв.м. Размер перераспределяемого участка не превышает предельный минимальный размер (400 кв.м.), для разрешенного использования - Для индивидуального жилищного строительства, в соответствии с Правилами землепользования и застройки Добрянского городского округа Пермского края;

**участок №232** - Образование земельного участка путем перераспределения земельного участка 59:18:0190101:169 и земель, находящихся в государственной или муниципальной собственности (ЗУ192/1). Площадь перераспределяемого участка составляет 400 кв.м. Размер перераспределяемого участка не превышает предельный минимальный размер (400 кв.м.), для разрешенного использования - Для индивидуального жилищного строительства, в соответствии с Правилами землепользования и застройки Добрянского городского округа Пермского края;

**участок №290** - Образование земельного участка путем перераспределения земельного участка ЗУ192 и земель, находящихся в государственной или муниципальной собственности (ЗУ236/1). Площадь перераспределяемого участка составляет 387 кв.м. Размер перераспределяемого



участка не превышает предельный минимальный размер (400 кв.м.), для разрешенного использования - Для индивидуального жилищного строительства, в соответствии с Правилами землепользования и застройки Добрянского городского округа Пермского края;

**участок №233** - Образование земельного участка путем перераспределения земельного участка 59:18:0190101:198 и земель, находящихся в государственной или муниципальной собственности (ЗУ193/1). Площадь перераспределяемого участка составляет 400 кв.м. Размер перераспределяемого участка не превышает предельный минимальный размер (400 кв.м.), для разрешенного использования - Для индивидуального жилищного строительства, в соответствии с Правилами землепользования и застройки Добрянского городского округа Пермского края;

**участок №234** - Образование земельного участка путем перераспределения земельного участка 59:18:0190101:441 и земель, находящихся в государственной или муниципальной собственности (ЗУ194/1). Площадь перераспределяемого участка составляет 171 кв.м. Размер перераспределяемого участка не превышает предельный минимальный размер (200 кв.м.), для разрешенного использования - Для ведения личного подсобного хозяйства, в соответствии с Правилами землепользования и застройки Добрянского городского округа Пермского края;

**участок №235** - уточнить местоположение границы и площади земельного участка с кадастровым номером 59:18:0190101:164;

**участок №236** - уточнить местоположение границы и площади земельного участка с кадастровым номером 59:18:0190101:163;

**участок №237** - Образование земельного участка путем перераспределения земельного участка 59:18:0190101:390 и земель, находящихся в государственной или муниципальной собственности (ЗУ195/1). Площадь перераспределяемого участка составляет 200 кв.м. Размер перераспределяемого участка не превышает предельный минимальный размер (200 кв.м.), для разрешенного использования - Для ведения личного подсобного хозяйства, в соответствии с Правилами землепользования и застройки Добрянского городского округа Пермского края;

**участок №291** - Образование земельного участка путем перераспределения земельного участка ЗУ195 и земель, находящихся в государственной или муниципальной собственности (ЗУ196/1). Площадь перераспределяемого участка составляет 37 кв.м. Размер перераспределяемого участка не превышает предельный минимальный размер (200 кв.м.), для разрешенного использования - Для ведения личного подсобного хозяйства, в соответствии с Правилами землепользования и застройки Добрянского городского округа Пермского края;

**участок №238** - Образование земельного участка путем перераспределения земельного участка 59:18:0190101:202 и земель, находящихся в государственной или муниципальной собственности (ЗУ197/1). Площадь перераспределяемого участка составляет 43 кв.м. Размер перераспределяемого участка не превышает предельный минимальный размер



(200 кв.м.), для разрешенного использования - Для ведения личного подсобного хозяйства, в соответствии с Правилами землепользования и застройки Добрянского городского округа Пермского края;

**участок №239** - Образование земельного участка путем перераспределения земельного участка 59:18:0190101:2119 и земель, находящихся в государственной или муниципальной собственности (ЗУ198/1). Площадь перераспределяемого участка составляет 128 кв.м. Размер перераспределяемого участка не превышает предельный минимальный размер (200 кв.м.), для разрешенного использования - Для ведения личного подсобного хозяйства, в соответствии с Правилами землепользования и застройки Добрянского городского округа Пермского края;

**участок №240** - Образование земельного участка путем перераспределения земельного участка 59:18:0190101:533 и земель, находящихся в государственной или муниципальной собственности (ЗУ199/1). Площадь перераспределяемого участка составляет 65 кв.м. Размер перераспределяемого участка не превышает предельный минимальный размер (200 кв.м.), для разрешенного использования - Для ведения личного подсобного хозяйства, в соответствии с Правилами землепользования и застройки Добрянского городского округа Пермского края;

**участок №241** - Образование земельного участка путем перераспределения земельного участка 59:18:0190101:1772 и земель, находящихся в государственной или муниципальной собственности (ЗУ200/1). Площадь перераспределяемого участка составляет 42 кв.м. Размер перераспределяемого участка не превышает предельный минимальный размер (200 кв.м.), для разрешенного использования - Для ведения личного подсобного хозяйства, в соответствии с Правилами землепользования и застройки Добрянского городского округа Пермского края;

**участок №242** - Образование земельного участка путем перераспределения земельного участка 59:18:0190101:219 и земель, находящихся в государственной или муниципальной собственности (ЗУ201/1). Площадь перераспределяемого участка составляет 25 кв.м. Размер перераспределяемого участка не превышает предельный минимальный размер (200 кв.м.), для разрешенного использования - Для ведения личного подсобного хозяйства, в соответствии с Правилами землепользования и застройки Добрянского городского округа Пермского края;

**участок №243** - Образование земельного участка путем перераспределения земельного участка 59:18:0190101:1889 и земель, находящихся в государственной или муниципальной собственности (ЗУ202/1). Площадь перераспределяемого участка составляет 29 кв.м. Размер перераспределяемого участка не превышает предельный минимальный размер (400 кв.м.), для разрешенного использования - Для индивидуального жилищного строительства, в соответствии с Правилами землепользования и застройки Добрянского городского округа Пермского края;

**участок №244** - уточнить местоположение границы и площади земельного участка с кадастровым номером 59:18:0190101:194;



**участок №245** - уточнить местоположение границы и площади земельного участка с кадастровым номером 59:18:0190101:146;

**участок №246** - Образование земельного участка путем перераспределения земельного участка 59:18:0190101:118 и земель, находящихся в государственной или муниципальной собственности (ЗУ203/1). Площадь перераспределяемого участка составляет 25 кв.м. Размер перераспределяемого участка не превышает предельный минимальный размер (200 кв.м.), для разрешенного использования - Для ведения личного подсобного хозяйства, в соответствии с Правилами землепользования и застройки Добрянского городского округа Пермского края;

**участок №247** - Образование земельного участка путем перераспределения земельного участка 59:18:0190101:298 и земель, находящихся в государственной или муниципальной собственности (ЗУ204/1). Площадь перераспределяемого участка составляет 58 кв.м. Размер перераспределяемого участка не превышает предельный минимальный размер (200 кв.м.), для разрешенного использования - Для ведения личного подсобного хозяйства, в соответствии с Правилами землепользования и застройки Добрянского городского округа Пермского края;

**участок №248** - Образование земельного участка путем перераспределения земельного участка 59:18:0190101:89 и земель, находящихся в государственной или муниципальной собственности (ЗУ205/1). Площадь перераспределяемого участка составляет 108 кв.м. Размер перераспределяемого участка не превышает предельный минимальный размер (200 кв.м.), для разрешенного использования - Для ведения личного подсобного хозяйства, в соответствии с Правилами землепользования и застройки Добрянского городского округа Пермского края;

**участок №249** - Образование земельного участка путем перераспределения земельного участка 59:18:0190101:1762 и земель, находящихся в государственной или муниципальной собственности (ЗУ206/1). Площадь перераспределяемого участка составляет 26 кв.м. Размер перераспределяемого участка не превышает предельный минимальный размер (200 кв.м.), для разрешенного использования - Для ведения личного подсобного хозяйства, в соответствии с Правилами землепользования и застройки Добрянского городского округа Пермского края;

**участок №250** - Образование земельного участка путем перераспределения земельного участка 59:18:0190101:1798 и земель, находящихся в государственной или муниципальной собственности (ЗУ207/1). Площадь перераспределяемого участка составляет 79 кв.м. Размер перераспределяемого участка не превышает предельный минимальный размер (200 кв.м.), для разрешенного использования - Для ведения личного подсобного хозяйства, в соответствии с Правилами землепользования и застройки Добрянского городского округа Пермского края;

**участок №251** - Образование земельного участка из земель, находящихся в государственной или муниципальной собственности (ЗУ208) с основным видом разрешенного использования - Для ведения личного подсобного

хозяйства. Поставить на государственный кадастровый учет по результатам межевания;

**участок №252** - уточнить местоположение границы и площади земельного участка с кадастровым номером 59:18:0190101:114;

**участок №253** - Образование земельного участка путем перераспределения земельного участка 59:18:0190101:1791 и земель, находящихся в государственной или муниципальной собственности (ЗУ209/1). Площадь перераспределяемого участка составляет 136 кв.м. Размер перераспределяемого участка не превышает предельный минимальный размер (200 кв.м.), для разрешенного использования - Для ведения личного подсобного хозяйства, в соответствии с Правилами землепользования и застройки Добрянского городского округа Пермского края;

**участок №254** - Образование земельного участка путем перераспределения земельного участка 59:18:0190101:1790 и земель, находящихся в государственной или муниципальной собственности (ЗУ210/1). Площадь перераспределяемого участка составляет 40 кв.м. Размер перераспределяемого участка не превышает предельный минимальный размер (200 кв.м.), для разрешенного использования - Для ведения личного подсобного хозяйства, в соответствии с Правилами землепользования и застройки Добрянского городского округа Пермского края;

**участок №255** - Образование земельного участка путем перераспределения земельного участка 59:18:0190101:445 и земель, находящихся в государственной или муниципальной собственности (ЗУ211/1). Площадь перераспределяемого участка составляет 44 кв.м. Размер перераспределяемого участка не превышает предельный минимальный размер (200 кв.м.), для разрешенного использования - Для ведения личного подсобного хозяйства, в соответствии с Правилами землепользования и застройки Добрянского городского округа Пермского края;

**участок №256** - Образование земельного участка из земель, находящихся в государственной или муниципальной собственности (ЗУ212) с основным видом разрешенного использования - Отдых (рекреация). Поставить на государственный кадастровый учет по результатам межевания;

**участок №257** - Образование земельного участка путем перераспределения земельного участка 59:18:0190101:405 и земель, находящихся в государственной или муниципальной собственности (ЗУ213/1). Площадь перераспределяемого участка составляет 88 кв.м. Размер перераспределяемого участка не превышает предельный минимальный размер (200 кв.м.), для разрешенного использования - Для ведения личного подсобного хозяйства, в соответствии с Правилами землепользования и застройки Добрянского городского округа Пермского края;

**участок №258** - Образование земельного участка путем перераспределения земельного участка 59:18:0190101:86 и земель, находящихся в государственной или муниципальной собственности (ЗУ214/1). Площадь перераспределяемого участка составляет 64 кв.м. Размер перераспределяемого участка не превышает предельный минимальный размер



(200 кв.м.), для разрешенного использования - Для ведения личного подсобного хозяйства, в соответствии с Правилами землепользования и застройки Добрянского городского округа Пермского края;

**участок №259** - Образование земельного участка путем перераспределения земельного участка 59:18:0190101:72 и земель, находящихся в государственной или муниципальной собственности (ЗУ215/1). Площадь перераспределяемого участка составляет 35 кв.м. Размер перераспределяемого участка не превышает предельный минимальный размер (200 кв.м.), для разрешенного использования - Для ведения личного подсобного хозяйства, в соответствии с Правилами землепользования и застройки Добрянского городского округа Пермского края;

**участок №260** - уточнить местоположение границы и площади земельного участка с кадастровым номером 59:18:0190101:265;

**участок №261** - уточнить местоположение границы и площади земельного участка с кадастровым номером 59:18:0190101:245;

**участок №262**- уточнить местоположение границы и площади земельного участка с кадастровым номером 59:18:0190101:33;

**участок №263** - Образование земельного участка путем перераспределения земельного участка 59:18:0190101:2131 и земель, находящихся в государственной или муниципальной собственности (ЗУ216/1). Площадь перераспределяемого участка составляет 57 кв.м. Размер перераспределяемого участка не превышает предельный минимальный размер (400 кв.м.), для разрешенного использования - Для индивидуального жилищного строительства, в соответствии с Правилами землепользования и застройки Добрянского городского округа Пермского края;

**участок №264** - Образование земельного участка путем перераспределения земельного участка 59:18:0190101:126 и земель, находящихся в государственной или муниципальной собственности (ЗУ217/1). Площадь перераспределяемого участка составляет 63 кв.м. Размер перераспределяемого участка не превышает предельный минимальный размер (200 кв.м.), для разрешенного использования - Для ведения личного подсобного хозяйства, в соответствии с Правилами землепользования и застройки Добрянского городского округа Пермского края;

**участок №265** - Образование земельного участка путем перераспределения земельного участка 59:18:0190101:2110 и земель, находящихся в государственной или муниципальной собственности (ЗУ218/1). Площадь перераспределяемого участка составляет 36 кв.м. Размер перераспределяемого участка не превышает предельный минимальный размер (400 кв.м.), для разрешенного использования - Для индивидуального жилищного строительства, в соответствии с Правилами землепользования и застройки Добрянского городского округа Пермского края;

**участок №266** - Образование земельного участка путем перераспределения земельного участка 59:18:0190101:450 и земель, находящихся в государственной или муниципальной собственности (ЗУ219/1). Площадь перераспределяемого участка составляет 134 кв.м. Размер



перераспределяемого участка не превышает предельный минимальный размер (200 кв.м.), для разрешенного использования - Для ведения личного подсобного хозяйства, в соответствии с Правилами землепользования и застройки Добрянского городского округа Пермского края;

**участок №267** - уточнить местоположение границы и площади земельного участка с кадастровым номером 59:18:0190101:102;

**участок №268**- уточнить местоположение границы и площади земельного участка с кадастровым номером 59:18:0190101:101;

**участок №269** - уточнить местоположение границы и площади земельного участка с кадастровым номером 59:18:0190101:100;

**участок №270** - Образование земельного участка путем перераспределения земельного участка 59:18:0190101:70 и земель, находящихся в государственной или муниципальной собственности (ЗУ220/1). Площадь перераспределяемого участка составляет 173 кв.м. Размер перераспределяемого участка не превышает предельный минимальный размер (200 кв.м.), для разрешенного использования - Для ведения личного подсобного хозяйства, в соответствии с Правилами землепользования и застройки Добрянского городского округа Пермского края;

**участок №271** - Образование земельного участка путем перераспределения земельного участка 59:18:0190101:71 и земель, находящихся в государственной или муниципальной собственности (ЗУ221/1). Площадь перераспределяемого участка составляет 35 кв.м. Размер перераспределяемого участка не превышает предельный минимальный размер (200 кв.м.), для разрешенного использования - Для ведения личного подсобного хозяйства, в соответствии с Правилами землепользования и застройки Добрянского городского округа Пермского края;

**участок №272** - Образование земельного участка путем перераспределения земельного участка 59:18:0190101:414 и земель, находящихся в государственной или муниципальной собственности (ЗУ222/1). Площадь перераспределяемого участка составляет 199 кв.м. Размер перераспределяемого участка не превышает предельный минимальный размер (200 кв.м.), для разрешенного использования - Для ведения личного подсобного хозяйства, в соответствии с Правилами землепользования и застройки Добрянского городского округа Пермского края;

**участок №273** - Образование земельного участка путем перераспределения земельного участка 59:18:0190101:428 и земель, находящихся в государственной или муниципальной собственности (ЗУ223/1). Площадь перераспределяемого участка составляет 111 кв.м. Размер перераспределяемого участка не превышает предельный минимальный размер (200 кв.м.), для разрешенного использования - Для ведения личного подсобного хозяйства, в соответствии с Правилами землепользования и застройки Добрянского городского округа Пермского края;

**участок №274** - Образование земельного участка из земель, находящихся в государственной или муниципальной собственности (ЗУ224) с основным видом разрешенного использования - Для ведения личного подсобного

хозяйства. Поставить на государственный кадастровый учет по результатам межевания;

**участок №275** - Образование земельного участка путем перераспределения земельного участка 59:18:0190101:2143 и земель, находящихся в государственной или муниципальной собственности (ЗУ225/1). Площадь перераспределяемого участка составляет 92 кв.м. Размер перераспределяемого участка не превышает предельный минимальный размер (400 кв.м.), для разрешенного использования - Ведение садоводства, в соответствии с Правилами землепользования и застройки Добрянского городского округа Пермского края;

**участок №277** - Образование земельного участка путем перераспределения земельного участка 59:18:0190101:491 и земель, находящихся в государственной или муниципальной собственности (ЗУ227/1). Площадь перераспределяемого участка составляет 6 кв.м. Размер перераспределяемого участка не превышает предельный минимальный размер (200 кв.м.), для разрешенного использования - Для ведения личного подсобного хозяйства, в соответствии с Правилами землепользования и застройки Добрянского городского округа Пермского края;

**участок №278** - Образование земельного участка путем перераспределения земельного участка 59:18:0190101:2145 и земель, находящихся в государственной или муниципальной собственности (ЗУ228/1). Площадь перераспределяемого участка составляет 83 кв.м. Размер перераспределяемого участка не превышает предельный минимальный размер (200 кв.м.), для разрешенного использования - Для ведения личного подсобного хозяйства, в соответствии с Правилами землепользования и застройки Добрянского городского округа Пермского края;

**участок №279** - исправить реестровую ошибку в местоположении границы земельного участка с кадастровым номером 59:18:0190101:220 путем внесения в сведения ЕГРН уточненных координат. Выявлен факт смещения границ. Границы уточнены фактическому расположению;

**участок №280** - исправить реестровую ошибку в местоположении границы земельного участка с кадастровым номером 59:18:0190101:40 путем внесения в сведения ЕГРН уточненных координат. Выявлен факт смещения границ. Границы уточнены фактическому расположению;

**участок №281** - исправить реестровую ошибку в местоположении границы земельного участка с кадастровым номером 59:18:0190101:398 путем внесения в сведения ЕГРН уточненных координат. Выявлен факт смещения границ. Границы уточнены фактическому расположению;

**участок №291** - исправить реестровую ошибку в местоположении границы земельного участка с кадастровым номером 59:18:0190101:173 путем внесения в сведения ЕГРН уточненных координат. Выявлен факт смещения границ. Границы уточнены фактическому расположению;

**участок №282** - исправить реестровую ошибку в местоположении границы земельного участка с кадастровым номером 59:18:0190101:1774

путем внесения в сведения ЕГРН уточненных координат. Выявлен факт смещения границ. Границы уточнены фактическому расположению;

**участок №283** - исправить реестровую ошибку в местоположении границы земельного участка с кадастровым номером 59:18:0190101:1674 путем внесения в сведения ЕГРН уточненных координат. Выявлен факт смещения границ. Границы уточнены фактическому расположению;

**участок №284** - Образование земельного участка из земель, находящихся в государственной или муниципальной собственности (ЗУ229) с основным видом разрешенного использования - Магазины. Поставить на государственный кадастровый учет по результатам межевания;

**участок №285** - Образование земельного участка из земель, находящихся в государственной или муниципальной собственности (ЗУ230) с основным видом разрешенного использования - Магазины. Поставить на государственный кадастровый учет по результатам межевания;

**участок №286** - Образование земельного участка из земель, находящихся в государственной или муниципальной собственности (ЗУ231) с основным видом разрешенного использования - Земельные участки (территории) общего пользования. Поставить на государственный кадастровый учет по результатам межевания;

**участок №287** - Образование земельного участка путем перераспределения земельного участка ЗУ3 и земель, находящихся в государственной или муниципальной собственности (ЗУ232/1). Площадь перераспределяемого участка составляет 200 кв.м Размер перераспределяемого участка не превышает предельный минимальный размер (200 кв.м.), для разрешенного использования - Для ведения личного подсобного хозяйства, в соответствии с Правилами землепользования и застройки Добрянского городского округа Пермского края;

**участок №288** - Образование земельного участка путем перераспределения земельного участка ЗУ4 и земель, находящихся в государственной или муниципальной собственности (ЗУ233/1). Площадь перераспределяемого участка составляет 199 кв.м Размер перераспределяемого участка не превышает предельный минимальный размер (200 кв.м.), для разрешенного использования - Для ведения личного подсобного хозяйства, в соответствии с Правилами землепользования и застройки Добрянского городского округа Пермского края;

В границах проектируемой территории границы 39 земельных участков требуют уточнения, 17 участков требуют исправления реестровых ошибок в местоположении границ, образуется 236 земельных участка в том числе 178 участков путем перераспределения с землями находящимися в государственной или муниципальной собственности.

Установление публичных сервитутов в границах проектируемой территории проектом не предусматривается.



Проектируемые земельные участки относятся к категории земель – Земли населенных пунктов. Данные по образуемым и уточняемым земельным участкам приведены в таблице 1 — Экспликация изменяемых и образуемых земельных участков.



## 2. ЭКСПЛИКАЦИЯ ОБРАЗУЕМЫХ И ИЗМЕНЯЕМЫХ ЗЕМЕЛЬНЫХ УЧАСТКОВ

Таблица 2

№ участка на чертеже	Условные номера земельных участков	Кадастровый номер земельного участка	Адрес земельного участка	Вид разрешенного использования	Площадь по документам м <sup>2</sup>	Площадь по проекту м <sup>2</sup>	Примечание
1	2	3	4	5	6	7	8
1	ЗУ1	-	Пермский край, Добрянский городской округ, п.Ветляны	Для ведения личного подсобного хозяйства	-	1673	Перераспределение земельного участка 59:18:0190101:410 и земель, находящихся в государственной или муниципальной собственности
2	ЗУ2	-	Пермский край, Добрянский городской округ, п.Ветляны	Отдых (рекреация)	-	555	Образование земельного участка из земель, находящихся в государственной или муниципальной собственности
3	ЗУ3	-	Пермский край, Добрянский городской округ, п.Ветляны	Для ведения личного подсобного хозяйства	-	1640	Перераспределение земельного участка 59:18:0190101:565 и земель, находящихся в государственной или муниципальной собственности
4	ЗУ4	-	Пермский край, Добрянский городской округ, п.Ветляны	Для ведения личного подсобного хозяйства	-	1019	Перераспределение земельного участка 59:18:0190101:468 и земель, находящихся в государственной или муниципальной собственности



5	ЗУ5	-	Пермский край, Добрянский городской округ, п.Ветляны	Коммунальное обслуживание	-	201	Образование земельного участка из земель, находящихся в государственной или муниципальной собственности
6	ЗУ6	-	Пермский край, Добрянский городской округ, п.Ветляны	Для ведения личного подсобного хозяйства	-	2389	Перераспределение земельного участка 59:18:0190101:479 и земель, находящихся в государственной или муниципальной собственности
7	ЗУ7	-	Пермский край, Добрянский городской округ, п.Ветляны	Для ведения личного подсобного хозяйства	-	2527	Перераспределение земельного участка 59:18:0190101:564 и земель, находящихся в государственной или муниципальной собственности
8	ЗУ8	-	Пермский край, Добрянский городской округ, п.Ветляны	Для ведения личного подсобного хозяйства	-	3100	Перераспределение земельного участка 59:18:0190101:1905 и земель, находящихся в государственной или муниципальной собственности
9	ЗУ9	-	Пермский край, Добрянский городской округ, п.Ветляны	Для ведения личного подсобного хозяйства	-	3299	Перераспределение земельного участка ЗУ8 и земель, находящихся в государственной или муниципальной собственности
10	ЗУ10	-	Пермский край, Добрянский городской округ, п.Ветляны	Для ведения личного подсобного хозяйства	-	1547	Образование земельного участка из земель, находящихся в государственной или муниципальной собственности



11	ЗУ11	-	Пермский край, Добрянский городской округ, п.Ветляны	Для ведения личного подсобного хозяйства	-	1242	Перераспределение земельного участка <b>59:18:0190101:469</b> и земель, находящихся в государственной или муниципальной собственности
12	ЗУ12	-	Пермский край, Добрянский городской округ, п.Ветляны	Для ведения личного подсобного хозяйства	-	1045	Перераспределение земельного участка <b>59:18:0190101:2099</b> и земель, находящихся в государственной или муниципальной собственности
13	ЗУ13	-	Пермский край, Добрянский городской округ, п.Ветляны	Для ведения личного подсобного хозяйства	-	869	Перераспределение земельного участка <b>59:18:0190101:2100</b> и земель, находящихся в государственной или муниципальной собственности
14	:558	<b>59:18:0190101:558</b>	Пермский край, р-н Добрянский, с/п Дивьинское, пос. Ветляны	Для ведения личного подсобного хозяйства	3520	3520	исправление реестровой ошибки
15	ЗУ159	-	Пермский край, Добрянский городской округ, п.Ветляны	Для ведения личного подсобного хозяйства	-	1184	Образование земельного участка из земель, находящихся в государственной или муниципальной собственности
16	ЗУ14	-	Пермский край, Добрянский городской округ, п.Ветляны	Для ведения личного подсобного хозяйства	-	1107	Перераспределение земельного участка <b>59:18:0190101:1768</b> и земель, находящихся в государственной или муниципальной собственности



17	:399	59:18:0190101:399	край Пермский, г. Добрянка, п. Ветляны, ул. Новая, дом 4	Для ведения личного подсобного хозяйства	1000	1110	уточнение местоположения границ земельного участка
18	ЗУ15	-	Пермский край, Добрянский городской округ, п.Ветляны	Для ведения личного подсобного хозяйства	-	622	Перераспределение земельного участка 59:18:0190101:377 и земель, находящихся в государственной или муниципальной собственности
19	ЗУ16	-	Пермский край, Добрянский городской округ, п.Ветляны	Для ведения личного подсобного хозяйства	-	1180	Образование земельного участка из земель, находящихся в государственной или муниципальной собственности
20	ЗУ17	-	Пермский край, Добрянский городской округ, п.Ветляны	Для ведения личного подсобного хозяйства	-	2584	Перераспределение земельного участка 59:18:0190101:41 и земель, находящихся в государственной или муниципальной собственности
21	ЗУ18	-	Пермский край, Добрянский городской округ, п.Ветляны	Для ведения личного подсобного хозяйства	-	1767	Перераспределение земельного участка 59:18:0190101:507 и земель, находящихся в государственной или муниципальной собственности
22	ЗУ19	-	Пермский край, Добрянский городской округ, п.Ветляны	Для ведения личного подсобного хозяйства	-	1804	Образование земельного участка из земель, находящихся в государственной или муниципальной собственности





23	ЗУ20	-	Пермский край, Добрянский городской округ, п.Ветляны	Для ведения личного подсобного хозяйства	-	764	Образование земельного участка из земель, находящихся в государственной или муниципальной собственности
24	ЗУ21	-	Пермский край, Добрянский городской округ, п.Ветляны	Для ведения личного подсобного хозяйства	-	1642	Перераспределение земельного участка <b>59:18:0190101:96</b> и земель, находящихся в государственной или муниципальной собственности
25	ЗУ22	-	Пермский край, Добрянский городской округ, п.Ветляны	Для ведения личного подсобного хозяйства	-	267	Образование земельного участка путем раздела земельного участка <b>59:18:0190101:40</b> который сохраняется в измененных границах
26	:324	<b>59:18:0190101:324 (59:18:0190101:357)</b>	край Пермский, р-н Добрянский, с/п Дивьинское, п. Ветляны	Для размещения других сооружений и объектов электросетевого хозяйства	0.04	0.04	исправление реестровой ошибки
28	:204	<b>59:18:0190101:204</b>	край Пермский, г. Добрянка, п. Ветляны, ул. Новая, дом 22	Для ведения личного подсобного хозяйства	2181	2181	уточнение местоположения границ земельного участка
29	ЗУ24	-	Пермский край, Добрянский городской округ, п.Ветляны	Для ведения личного подсобного хозяйства	-	1777	Перераспределение земельного участка <b>59:18:0190101:117</b> и земель, находящихся в государственной или муниципальной собственности



30	ЗУ25	-	Пермский край, Добрянский городской округ, п.Ветляны	Для ведения личного подсобного хозяйства	-	761	Перераспределение земельного участка 59:18:0190101:482 и земель, находящихся в государственной или муниципальной собственности
31	ЗУ26	-	Пермский край, Добрянский городской округ, п.Ветляны	Для индивидуального жилищного строительства	-	1753	Перераспределение земельного участка 59:18:0190101:2079 и земель, находящихся в государственной или муниципальной собственности
32	ЗУ158	-	Пермский край, Добрянский городской округ, п.Ветляны	Для ведения личного подсобного хозяйства	-	2881	Образование земельного участка из земель, находящихся в государственной или муниципальной собственности
34	ЗУ27	-	Пермский край, Добрянский городской округ, п.Ветляны	Для ведения личного подсобного хозяйства	-	2307	Перераспределение земельного участка 59:18:0190101:512 и земель, находящихся в государственной или муниципальной собственности
35	ЗУ28	-	Пермский край, Добрянский городской округ, п.Ветляны	Отдых (рекреация)	-	1042	Образование земельного участка из земель, находящихся в государственной или муниципальной собственности
36	ЗУ29	-	Пермский край, Добрянский городской округ, п.Ветляны	Отдых (рекреация)	-	188	Образование земельного участка из земель, находящихся в государственной или муниципальной собственности



37	ЗУ30	-	Пермский край, Добрянский городской округ, п.Ветляны	Для индивидуального жилищного строительства	-	977	Перераспределение земельного участка 59:18:0190101:121 и земель, находящихся в государственной или муниципальной собственности
38	ЗУ31	-	Пермский край, Добрянский городской округ, п.Ветляны	Для ведения личного подсобного хозяйства	-	1636	Перераспределение земельного участка 59:18:0190101:122 и земель, находящихся в государственной или муниципальной собственности
39	ЗУ32	-	Пермский край, Добрянский городской округ, п.Ветляны	Для ведения личного подсобного хозяйства	-	1551	Перераспределение земельного участка 59:18:0190101:123 и земель, находящихся в государственной или муниципальной собственности
40	ЗУ33	-	Пермский край, Добрянский городской округ, п.Ветляны	Для ведения личного подсобного хозяйства	-	1540	Перераспределение земельного участка 59:18:0190101:1608 и земель, находящихся в государственной или муниципальной собственности
41	ЗУ34	-	Пермский край, Добрянский городской округ, п.Ветляны	Для ведения личного подсобного хозяйства	-	1502	Перераспределение земельного участка 59:18:0190101:1609 и земель, находящихся в государственной или муниципальной собственности
42	ЗУ35	-	Пермский край, Добрянский городской округ, п.Ветляны	Для ведения личного подсобного хозяйства	-	2020	Перераспределение земельного участка 59:18:0190101:521 и земель, находящихся в государственной или муниципальной собственности



43	ЗУ36	-	Пермский край, Добрянский городской округ, п.Ветляны	Для ведения личного подсобного хозяйства	-	958	Перераспределение земельного участка 59:18:0190101:156 и земель, находящихся в государственной или муниципальной собственности
44	ЗУ37	-	Пермский край, Добрянский городской округ, п.Ветляны	Для ведения личного подсобного хозяйства	-	1458	Перераспределение земельного участка 59:18:0190101:210 и земель, находящихся в государственной или муниципальной собственности
45	ЗУ38	-	Пермский край, Добрянский городской округ, п.Ветляны	Для ведения личного подсобного хозяйства	-	2556	Перераспределение земельного участка 59:18:0190101:374 и земель, находящихся в государственной или муниципальной собственности
46	:88	59:18:0190101:88	край Пермский, г. Добрянка, п. Ветляны, ул. 8 Марта, дом 20а	Для ведения личного подсобного хозяйства	1678,8	1771	уточнение местоположения границ земельного участка
47	:99	59:18:0190101:99	край Пермский, г. Добрянка, п. Ветляны, ул. 8 Марта, дом 20	Для ведения личного подсобного хозяйства	1 673,7	1783	уточнение местоположения границ земельного участка
48	:364	59:18:0190101:364	край Пермский, р-н Добрянский, с/п Дивьинское, п. Ветляны, ул. 8 Марта, дом 16	Для ведения личного подсобного хозяйства	3 700	3425	уточнение местоположения границ земельного участка



49	:1	59:18:0190101:1	край Пермский, г. Добрянка, п. Ветляны, ул. 8 Марта, дом 14	Для ведения личного подсобного хозяйства	3 386,2	3450	уточнение местоположения границ земельного участка
50	ЗУ39	-	Пермский край, Добрянский городской округ, п.Ветляны	Для индивидуального жилищного строительства	-	1261	Перераспределение земельного участка 59:18:0190101:1826 и земель, находящихся в государственной или муниципальной собственности
51	ЗУ40	-	Пермский край, Добрянский городской округ, п.Ветляны	Для индивидуального жилищного строительства	-	2178	Перераспределение земельного участка 59:18:0190101:542 и земель, находящихся в государственной или муниципальной собственности
52	ЗУ41	-	Пермский край, Добрянский городской округ, п.Ветляны	Для ведения личного подсобного хозяйства	-	350	Образование земельного участка из земель, находящихся в государственной или муниципальной собственности
53	ЗУ42	-	Пермский край, Добрянский городской округ, п.Ветляны	Для ведения личного подсобного хозяйства	-	3261	Перераспределение земельного участка 59:18:0190101:42 и земель, находящихся в государственной или муниципальной собственности
54	ЗУ43	-	Пермский край, Добрянский городской округ, п.Ветляны	Для ведения личного подсобного хозяйства	-	1972	Образование земельного участка из земель, находящихся в государственной или муниципальной собственности



55	ЗУ44	-	Пермский край, Добрянский городской округ, п.Ветляны	Для ведения личного подсобного хозяйства	-	1175	Образование земельного участка из земель, находящихся в государственной или муниципальной собственности
56	ЗУ45	-	Пермский край, Добрянский городской округ, п.Ветляны	Для ведения личного подсобного хозяйства	-	1496	Перераспределение земельного участка <b>59:18:0190101:409</b> и земель, находящихся в государственной или муниципальной собственности
57	ЗУ47	-	Пермский край, Добрянский городской округ, п.Ветляны	Для ведения личного подсобного хозяйства	-	1273	Перераспределение земельного участка <b>59:18:0190101:566</b> и земель, находящихся в государственной или муниципальной собственности
58	ЗУ48	-	Пермский край, Добрянский городской округ, п.Ветляны	Для ведения личного подсобного хозяйства	-	1265	Перераспределение земельного участка <b>59:18:0190101:78</b> и земель, находящихся в государственной или муниципальной собственности
59	:46	<b>59:18:0190101:46</b>	край Пермский, г. Добрянка, п. Ветляны, ул. 8 Марта, дом 8	Для ведения личного подсобного хозяйства	1000	1003	уточнение местоположения границ земельного участка
60	ЗУ49	-	Пермский край, Добрянский городской округ, п.Ветляны	Для ведения личного подсобного хозяйства	-	1863	Перераспределение земельного участка <b>59:18:0190101:45</b> и земель, находящихся в государственной или муниципальной собственности



61	:423	59:18:0190101:423	край Пермский, г. Добрянка, п. Ветляны, ул. 8 Марта	Для ведения личного подсобного хозяйства	800	800	исправление реестровой ошибки
62	ЗУ50	-	Пермский край, Добрянский городской округ, п.Ветляны	Для ведения личного подсобного хозяйства	-	533	Образование земельного участка из земель, находящихся в государственной или муниципальной собственности
63	ЗУ51	-	Пермский край, Добрянский городской округ, п.Ветляны	Для ведения личного подсобного хозяйства	-	998	Перераспределение земельного участка 59:18:0190101:528 и земель, находящихся в государственной или муниципальной собственности
64	ЗУ52	-	Пермский край, Добрянский городской округ, п.Ветляны	Для ведения личного подсобного хозяйства	-	593	Образование земельного участка из земель, находящихся в государственной или муниципальной собственности
65	ЗУ53	-	Пермский край, Добрянский городской округ, п.Ветляны	Для ведения личного подсобного хозяйства	-	884	Перераспределение земельного участка 59:18:0190101:1818 и земель, находящихся в государственной или муниципальной собственности
66	ЗУ54	-	Пермский край, Добрянский городской округ, п.Ветляны	Для ведения личного подсобного хозяйства	-	2077	Образование земельного участка из земель, находящихся в государственной или муниципальной собственности



67	ЗУ55	-	Пермский край, Добрянский городской округ, п.Ветляны	Отдых (рекреация)	-	318	Образование земельного участка из земель, находящихся в государственной или муниципальной собственности
68	:21	59:18:0190101:21	край Пермский, г. Добрянка, п. Ветляны, ул. Рабочая, дом 12	Для ведения личного подсобного хозяйства	1 394,9	1398	уточнение местоположения границ земельного участка
69	ЗУ57	-	Пермский край, Добрянский городской округ, п.Ветляны	Для ведения личного подсобного хозяйства	-	620	Перераспределение земельного участка 59:18:0190101:497 и земель, находящихся в государственной или муниципальной собственности
70	ЗУ58	-	Пермский край, Добрянский городской округ, п.Ветляны	Для ведения личного подсобного хозяйства	-	2042	Перераспределение земельного участка 59:18:0190101:1673 и земель, находящихся в государственной или муниципальной собственности
71	ЗУ59	-	Пермский край, Добрянский городской округ, п.Ветляны	Для ведения личного подсобного хозяйства	-	1461	Перераспределение земельного участка 59:18:0190101:369 и земель, находящихся в государственной или муниципальной собственности
72	ЗУ60	-	Пермский край, Добрянский городской округ, п.Ветляны	Для индивидуального жилищного строительства	-	628	Перераспределение земельного участка 59:18:0190101:422 и земель, находящихся в государственной или муниципальной собственности





73	ЗУ61	-	Пермский край, Добрянский городской округ, п.Ветляны	Для ведения личного подсобного хозяйства	-	439	Образование земельного участка из земель, находящихся в государственной или муниципальной собственности
74	ЗУ62	-	Пермский край, Добрянский городской округ, п.Ветляны	Для ведения личного подсобного хозяйства	-	1640	Перераспределение земельного участка <b>59:18:0190101:16</b> и земель, находящихся в государственной или муниципальной собственности
75	ЗУ63	-	Пермский край, Добрянский городской округ, п.Ветляны	Для ведения личного подсобного хозяйства	-	731	Образование земельного участка из земель, находящихся в государственной или муниципальной собственности
76	ЗУ64	-	Пермский край, Добрянский городской округ, п.Ветляны	Для ведения личного подсобного хозяйства	-	1249	Перераспределение земельного участка <b>59:18:0190101:535</b> и земель, находящихся в государственной или муниципальной собственности
77	ЗУ65	-	Пермский край, Добрянский городской округ, п.Ветляны	Для ведения личного подсобного хозяйства	-	1249	Перераспределение земельного участка <b>59:18:0190101:372</b> и земель, находящихся в государственной или муниципальной собственности
78	:200	59:18:0190101:200	Российская Федерация, Пермский край, г.о. Добрянский, п. Ветляны, ул. 8 Марта, д. 13	Для ведения личного подсобного хозяйства	1 447,5	1447	исправление реестровой ошибки



79	ЗУ66	-	Пермский край, Добрянский городской округ, п.Ветляны	Для ведения личного подсобного хозяйства	-	1460	Перераспределение земельного участка 59:18:0190101:200 и земель, находящихся в государственной или муниципальной собственности
80	:201	59:18:0190101:201	край Пермский, г. Добрянка, п. Ветляны, ул. 8 Марта, дом 13, Квартира 2	Для ведения личного подсобного хозяйства	1 811,8	1812	уточнение местоположения границ земельного участка
81	ЗУ67	-	Пермский край, Добрянский городской округ, п.Ветляны	Для ведения личного подсобного хозяйства	-	1830	Перераспределение земельного участка 59:18:0190101:201 и земель, находящихся в государственной или муниципальной собственности
82	ЗУ68	-	Пермский край, Добрянский городской округ, п.Ветляны	Для ведения личного подсобного хозяйства	-	1949	Перераспределение земельного участка 59:18:0190101:47 и земель, находящихся в государственной или муниципальной собственности
83	ЗУ69	-	Пермский край, Добрянский городской округ, п.Ветляны	Для ведения личного подсобного хозяйства	-	1970	Перераспределение земельного участка 59:18:0190101:48 и земель, находящихся в государственной или муниципальной собственности
84	ЗУ70	-	Пермский край, Добрянский городской округ, п.Ветляны	Для ведения личного подсобного хозяйства	-	1430	Перераспределение земельного участка 59:18:0190101:144 и земель, находящихся в государственной или муниципальной собственности



85	ЗУ71	-	Пермский край, Добрянский городской округ, п.Ветляны	Для ведения личного подсобного хозяйства	-	1077	Перераспределение земельного участка 59:18:0190101:425 и земель, находящихся в государственной или муниципальной собственности
86	ЗУ72	-	Пермский край, Добрянский городской округ, п.Ветляны	Для ведения личного подсобного хозяйства	-	1116	Перераспределение земельного участка 59:18:0190101:426 и земель, находящихся в государственной или муниципальной собственности
87	ЗУ73	-	Пермский край, Добрянский городской округ, п.Ветляны	Для ведения личного подсобного хозяйства	-	1724	Образование земельного участка из земель, находящихся в государственной или муниципальной собственности
88	:199	59:18:0190101:199	край Пермский, г. Добрянка, п. Ветляны, ул. 8 Марта, дом 13, Квартира 2	Для ведения личного подсобного хозяйства	1 811,8	1536	уточнение местоположения границ земельного участка
89	ЗУ74	-	Пермский край, Добрянский городской округ, п.Ветляны	Для ведения личного подсобного хозяйства	-	902	Перераспределение земельного участка 59:18:0190101:550 и земель, находящихся в государственной или муниципальной собственности
90	ЗУ75	-	Пермский край, Добрянский городской округ, п.Ветляны	Для ведения личного подсобного хозяйства	-	2695	Перераспределение земельного участка 59:18:0190101:427 и земель, находящихся в государственной или муниципальной собственности



91	ЗУ76	-	Пермский край, Добрянский городской округ, п.Ветляны	Для ведения личного подсобного хозяйства	-	1261	Образование земельного участка из земель, находящихся в государственной или муниципальной собственности
92	ЗУ77	-	Пермский край, Добрянский городской округ, п.Ветляны	Для ведения личного подсобного хозяйства	-	2320	Перераспределение земельного участка 59:18:0190101:544 и земель, находящихся в государственной или муниципальной собственности
93	ЗУ78	-	Пермский край, Добрянский городской округ, п.Ветляны	Для ведения личного подсобного хозяйства	-	2054	Перераспределение земельного участка 59:18:0190101:73 и земель, находящихся в государственной или муниципальной собственности
94	ЗУ79	-	Пермский край, Добрянский городской округ, п.Ветляны	Для индивидуального жилищного строительства	-	2482	Перераспределение земельного участка 59:18:0190101:559 и земель, находящихся в государственной или муниципальной собственности
95	ЗУ80	-	Пермский край, Добрянский городской округ, п.Ветляны	Для индивидуального жилищного строительства	-	490	Перераспределение земельного участка 59:18:0190101:1810 и земель, находящихся в государственной или муниципальной собственности
96	ЗУ81	-	Пермский край, Добрянский городской округ, п.Ветляны	Для ведения личного подсобного хозяйства	-	1371	Перераспределение земельного участка 59:18:0190101:32 и земель, находящихся в государственной или муниципальной собственности



97	ЗУ82	-	Пермский край, Добрянский городской округ, п.Ветляны	Для ведения личного подсобного хозяйства	-	1274	Перераспределение земельного участка 59:18:0190101:2117 и земель, находящихся в государственной или муниципальной собственности
98	ЗУ83	-	Пермский край, Добрянский городской округ, п.Ветляны	Для индивидуального жилищного строительства	-	1274	Перераспределение земельного участка 59:18:0190101:1906 и земель, находящихся в государственной или муниципальной собственности
99	ЗУ84	-	Пермский край, Добрянский городской округ, п.Ветляны	Для ведения личного подсобного хозяйства	-	2078	Перераспределение земельного участка 59:18:0190101:421 и земель, находящихся в государственной или муниципальной собственности
100	ЗУ85	-	Пермский край, Добрянский городской округ, п.Ветляны	Коммунальное обслуживание	-	533	Образование земельного участка из земель, находящихся в государственной или муниципальной собственности
101	ЗУ86	-	Пермский край, Добрянский городской округ, п.Ветляны	Для ведения личного подсобного хозяйства	-	2799	Перераспределение земельного участка 59:18:0190101:2132 и земель, находящихся в государственной или муниципальной собственности
102	ЗУ87	-	Пермский край, Добрянский городской округ, п.Ветляны	Для ведения личного подсобного хозяйства	-	929	Перераспределение земельного участка 59:18:0190101:137 и земель, находящихся в государственной или муниципальной собственности



103	ЗУ88	-	Пермский край, Добрянский городской округ, п.Ветляны	Для ведения личного подсобного хозяйства	-	1222	Образование земельного участка из земель, находящихся в государственной или муниципальной собственности
104	ЗУ89	-	Пермский край, Добрянский городской округ, п.Ветляны	Малозэтажная многоквартирная жилая застройка	-	902	Образование земельного участка из земель, находящихся в государственной или муниципальной собственности
105	ЗУ90	-	Пермский край, Добрянский городской округ, п.Ветляны	Для ведения личного подсобного хозяйства	-	697	Перераспределение земельного участка 59:18:0190101:424 и земель, находящихся в государственной или муниципальной собственности
106	ЗУ91	-	Пермский край, Добрянский городской округ, п.Ветляны	Для индивидуального жилищного строительства	-	609	Перераспределение земельного участка 59:18:0190101:1869 и земель, находящихся в государственной или муниципальной собственности
107	ЗУ178	-	Пермский край, Добрянский городской округ, п.Ветляны	Для индивидуального жилищного строительства	-	1077	Перераспределение земельного участка 59:18:0190101:1868 и земель, находящихся в государственной или муниципальной собственности
108	ЗУ92	-	Пермский край, Добрянский городской округ, п.Ветляны	Для ведения личного подсобного хозяйства	-	2396	Перераспределение земельного участка 59:18:0190101:216 и земель, находящихся в государственной или муниципальной собственности



109	ЗУ93	-	Пермский край, Добрянский городской округ, п.Ветляны	Для ведения личного подсобного хозяйства	-	1184	Перераспределение земельного участка <b>59:18:0190101:1633</b> и земель, находящихся в государственной или муниципальной собственности
110	:149	<b>59:18:0190101:149</b>	край Пермский, г. Добрянка, п. Ветляны, ул. Первомайская, дом 32	Для ведения личного подсобного хозяйства	1 875,2	1926	уточнение местоположения границ земельного участка
111	:77	<b>59:18:0190101:77</b>	край Пермский, г. Добрянка, п. Ветляны, ул. Первомайская, дом 34	Для ведения личного подсобного хозяйства	1144,6	1155	уточнение местоположения границ земельного участка
112	ЗУ94	-	Пермский край, Добрянский городской округ, п.Ветляны	Для ведения личного подсобного хозяйства	-	1015	Перераспределение земельного участка <b>59:18:0190101:50</b> и земель, находящихся в государственной или муниципальной собственности
113	ЗУ95	-	Пермский край, Добрянский городской округ, п.Ветляны	Для ведения личного подсобного хозяйства	-	1023	Перераспределение земельного участка <b>59:18:0190101:493</b> и земель, находящихся в государственной или муниципальной собственности
114	ЗУ96	-	Пермский край, Добрянский городской округ, п.Ветляны	Для ведения личного подсобного хозяйства	-	1375	Перераспределение земельного участка <b>59:18:0190101:109</b> и земель, находящихся в государственной или муниципальной собственности



115	:196	59:18:0190101:196	край Пермский, г. Добрянка, п. Ветляны	Для ведения личного подсобного хозяйства	1200	1159	уточнение местоположения границ земельного участка
116	ЗУ98	-	Пермский край, Добрянский городской округ, п.Ветляны	Для ведения личного подсобного хозяйства	-	1271	Перераспределение земельного участка 59:18:0190101:495 и земель, находящихся в государственной или муниципальной собственности
117	:22	59:18:0190101:22	край Пермский, г. Добрянка, п. Ветляны, ул. Рабочая, дом 9	Для ведения личного подсобного хозяйства	1 817,5	1860	уточнение местоположения границ земельного участка
118	:131	59:18:0190101:131	Пермский край, р-н Добрянский, с/п Дивьяинское, п Ветляны	Для ведения личного подсобного хозяйства	1 104	1103	уточнение местоположения границ земельного участка
119	:132	59:18:0190101:132	край Пермский, г. Добрянка, п. Ветляны, ул. Рабочая, дом 9	Для ведения личного подсобного хозяйства	1 008,2	1008	исправление реестровой ошибки
120	ЗУ99	-	Пермский край, Добрянский городской округ, п.Ветляны	Отдых (рекреация)	-	1268	Образование земельного участка из земель, находящихся в государственной или муниципальной собственности





121	ЗУ100	-	Пермский край, Добрянский городской округ, п.Ветляны	Для ведения личного подсобного хозяйства	-	818	Перераспределение земельного участка 59:18:0190101:508 и земель, находящихся в государственной или муниципальной собственности
122	ЗУ101	-	Пермский край, Добрянский городской округ, п.Ветляны	Для ведения личного подсобного хозяйства	-	808	Перераспределение земельного участка 59:18:0190101:502 и земель, находящихся в государственной или муниципальной собственности
123	ЗУ102	-	Пермский край, Добрянский городской округ, п.Ветляны	Для ведения личного подсобного хозяйства	-	401	Перераспределение земельного участка 59:18:0190101:1668 и земель, находящихся в государственной или муниципальной собственности
124	ЗУ103	-	Пермский край, Добрянский городской округ, п.Ветляны	Для ведения личного подсобного хозяйства	-	693	Перераспределение земельного участка 59:18:0190101:1670 и земель, находящихся в государственной или муниципальной собственности
125	ЗУ104	-	Пермский край, Добрянский городской округ, п.Ветляны	Для индивидуального жилищного строительства	-	729	Перераспределение земельного участка 59:18:0190101:1669 и земель, находящихся в государственной или муниципальной собственности
126	ЗУ105	-	Пермский край, Добрянский городской округ, п.Ветляны	Отдых (рекреация)	-	23	Образование земельного участка из земель, находящихся в государственной или муниципальной собственности



127	ЗУ106	-	Пермский край, Добрянский городской округ, п.Ветляны	Для ведения личного подсобного хозяйства	-	945	Образование земельного участка из земель, находящихся в государственной или муниципальной собственности
128	ЗУ107	-	Пермский край, Добрянский городской округ, п.Ветляны	Для ведения личного подсобного хозяйства	-	906	Перераспределение земельного участка <b>59:18:0190101:170</b> и земель, находящихся в государственной или муниципальной собственности
129	ЗУ108	-	Пермский край, Добрянский городской округ, п.Ветляны	Для ведения личного подсобного хозяйства	-	920	Перераспределение земельного участка <b>59:18:0190101:393</b> и земель, находящихся в государственной или муниципальной собственности
130	:276	<b>59:18:0190101:276</b>	край Пермский, г. Добрянка, п. Ветляны, ул. Первомайская	Для ведения личного подсобного хозяйства	<b>1 179</b>	1265	уточнение местоположения границ земельного участка
131	ЗУ109	-	Пермский край, Добрянский городской округ, п.Ветляны	Для ведения личного подсобного хозяйства	-	2524	Перераспределение земельного участка <b>59:18:0190101:94</b> и земель, находящихся в государственной или муниципальной собственности
132	ЗУ110	-	Пермский край, Добрянский городской округ, п.Ветляны	Для ведения личного подсобного хозяйства	-	492	Образование земельного участка из земель, находящихся в государственной или муниципальной собственности



133	ЗУ111	-	Пермский край, Добрянский городской округ, п.Ветляны	Для ведения личного подсобного хозяйства	-	328	Образование земельного участка из земель, находящихся в государственной или муниципальной собственности
134	ЗУ112	-	Пермский край, Добрянский городской округ, п.Ветляны	Для ведения личного подсобного хозяйства	-	1342	Перераспределение земельного участка 59:18:0190101:370 и земель, находящихся в государственной или муниципальной собственности
135	ЗУ113	-	Пермский край, Добрянский городской округ, п.Ветляны	Для ведения личного подсобного хозяйства	-	222	Образование земельного участка из земель, находящихся в государственной или муниципальной собственности
136	ЗУ114	-	Пермский край, Добрянский городской округ, п.Ветляны	Для ведения личного подсобного хозяйства	-	643	Перераспределение земельного участка 59:18:0190101:394 и земель, находящихся в государственной или муниципальной собственности
137	ЗУ115	-	Пермский край, Добрянский городской округ, п.Ветляны	Для ведения личного подсобного хозяйства	-	1752	Перераспределение земельного участка 59:18:0190101:168 и земель, находящихся в государственной или муниципальной собственности
138	ЗУ116	-	Пермский край, Добрянский городской округ, п.Ветляны	Для ведения личного подсобного хозяйства	-	1318	Перераспределение земельного участка 59:18:0190101:2116 и земель, находящихся в государственной или муниципальной собственности



139	ЗУ117	-	Пермский край, Добрянский городской округ, п.Ветляны	Для ведения личного подсобного хозяйства	-	1004	Перераспределение земельного участка 59:18:0190101:272 и земель, находящихся в государственной или муниципальной собственности
140	ЗУ118	-	Пермский край, Добрянский городской округ, п.Ветляны	Для ведения личного подсобного хозяйства	-	795	Перераспределение земельного участка 59:18:0190101:548 и земель, находящихся в государственной или муниципальной собственности
141	ЗУ119	-	Пермский край, Добрянский городской округ, п.Ветляны	Для ведения личного подсобного хозяйства	-	776	Перераспределение земельного участка 59:18:0190101:516 и земель, находящихся в государственной или муниципальной собственности
142	:268	59:18:0190101:268	край Пермский, г. Добрянка, п. Ветляны, ул. Первомайская, дом 13	Для ведения личного подсобного хозяйства	1 237	1268	уточнение местоположения границ земельного участка
143	ЗУ121	-	Пермский край, Добрянский городской округ, п.Ветляны	Для ведения личного подсобного хозяйства	-	2185	Образование земельного участка из земель, находящихся в государственной или муниципальной собственности
144	ЗУ122	-	Пермский край, Добрянский городской округ, п.Ветляны	Для ведения личного подсобного хозяйства	-	1383	Перераспределение земельного участка 59:18:0190101:451 и земель, находящихся в государственной или муниципальной собственности



145	ЗУ123	-	Пермский край, Добрянский городской округ, п.Ветляны	Для ведения личного подсобного хозяйства	-	1772	Перераспределение земельного участка 59:18:0190101:2134 и земель, находящихся в государственной или муниципальной собственности
146	ЗУ124	-	Пермский край, Добрянский городской округ, п.Ветляны	Для ведения личного подсобного хозяйства	-	1655	Перераспределение земельного участка 59:18:0190101:1846 и земель, находящихся в государственной или муниципальной собственности
147	:350	59:18:0190101:350 (59:18:0190101:357)	край Пермский, р-н Добрянский, с/п Дивьинское, п. Ветляны	Для размещения других сооружений и объектов электросетевого хозяйства	0,04	0,04	исправление реестровой ошибки
148	:1674	59:18:0190101:1674	Пермский край, р-н Добрянский, п. Ветляны, ул. Первомайская, д. 1а	для ведения личного подсобного хозяйства	676	676	исправление реестровой ошибки
149	ЗУ226	-	Пермский край, Добрянский городской округ, п.Ветляны	Для ведения личного подсобного хозяйства	-	1655	Перераспределение земельного участка 59:18:0190101:1674 и земель, находящихся в государственной или муниципальной собственности
150	ЗУ125	-	Пермский край, Добрянский городской округ, п.Ветляны	Для ведения личного подсобного хозяйства	-	1703	Перераспределение земельного участка 59:18:0190101:1675 и земель, находящихся в государственной или муниципальной собственности



151	:460	59:18:0190101:460	край Пермский, район Добрянский, г. Добрянка, п. Ветляны, Дивьинское с/п	Для ведения личного подсобного хозяйства	1 230	1239	исправление реестровой ошибки
152	ЗУ126	-	Пермский край, Добрянский городской округ, п.Ветляны	Для ведения личного подсобного хозяйства	-	1132	Образование земельного участка из земель, находящихся в государственной или муниципальной собственности
153	:503	59:18:0190101:503	край Пермский, район Добрянский, с/п Дивьинское, п. Ветляны	Для ведения личного подсобного хозяйства и индивидуального строительства	1500	1500	исправление реестровой ошибки
154	ЗУ127	-	Пермский край, Добрянский городской округ, п.Ветляны	Для ведения личного подсобного хозяйства	-	1700	Перераспределение земельного участка 59:18:0190101:503 и земель, находящихся в государственной или муниципальной собственности
155	ЗУ128	-	Пермский край, Добрянский городской округ, п.Ветляны	Для ведения личного подсобного хозяйства	-	325	Образование земельного участка из земель, находящихся в государственной или муниципальной собственности
156	:20	59:18:0190101:20	край Пермский, г. Добрянка, п. Ветляны, ул. Полевая, дом 6	Для ведения личного подсобного хозяйства	832	832	уточнение местоположения границ земельного участка



157	ЗУ234	-	Пермский край, Добрянский городской округ, п.Ветляны	Для ведения личного подсобного хозяйства	-	744	Образование земельного участка из земель, находящихся в государственной или муниципальной собственности
158	ЗУ129	-	Пермский край, Добрянский городской округ, п.Ветляны	Для ведения личного подсобного хозяйства	-	545	Образование земельного участка из земель, находящихся в государственной или муниципальной собственности
159	ЗУ130	-	Пермский край, Добрянский городской округ, п.Ветляны	Для ведения личного подсобного хозяйства	-	1305	Образование земельного участка из земель, находящихся в государственной или муниципальной собственности
160	ЗУ131	-	Пермский край, Добрянский городской округ, п.Ветляны	Для индивидуального жилищного строительства	-	1258	Перераспределение земельного участка <b>59:18:0190101:1786</b> и земель, находящихся в государственной или муниципальной собственности
161	:60	59:18:0190101:60	край Пермский, район Добрянский, г. Добрянка, п. Ветляны, Дивьинское с/п, ул. Полевая, дом 4а	индивидуальные жилые дома	1282	1294	уточнение местоположения границ земельного участка
162	ЗУ132	-	Пермский край, Добрянский городской округ, п.Ветляны	Для индивидуального жилищного строительства	-	1445	Перераспределение земельного участка <b>59:18:0190101:60</b> и земель, находящихся в государственной или муниципальной собственности



163	ЗУ133	-	Пермский край, Добрянский городской округ, п.Ветляны	Для ведения личного подсобного хозяйства	-	2429	Перераспределение земельного участка 59:18:0190101:165 и земель, находящихся в государственной или муниципальной собственности
164	ЗУ134	-	Пермский край, Добрянский городской округ, п.Ветляны	Для индивидуального жилищного строительства	-	2019	Перераспределение земельного участка 59:18:0190101:487 и земель, находящихся в государственной или муниципальной собственности
165	ЗУ135	-	Пермский край, Добрянский городской округ, п.Ветляны	Для ведения личного подсобного хозяйства	-	1989	Перераспределение земельного участка 59:18:0190101:91 и земель, находящихся в государственной или муниципальной собственности
166	ЗУ136	-	Пермский край, Добрянский городской округ, п.Ветляны	Для ведения личного подсобного хозяйства	-	1894	Перераспределение земельного участка 59:18:0190101:462 и земель, находящихся в государственной или муниципальной собственности
167	:134	59:18:0190101:134	край Пермский, г. Добрянка, п. Ветляны, ул. Школьная, дом 3а	Для ведения личного подсобного хозяйства	2887	2904	уточнение местоположения границ земельного участка
168	ЗУ137	-	Пермский край, Добрянский городской округ, п.Ветляны	Для ведения личного подсобного хозяйства	-	2012	Перераспределение земельного участка 59:18:0190101:440 и земель, находящихся в государственной или муниципальной собственности





169	ЗУ138	-	Пермский край, Добрянский городской округ, п.Ветляны	Для ведения личного подсобного хозяйства	-	1519	Перераспределение земельного участка 59:18:0190101:513 и земель, находящихся в государственной или муниципальной собственности
170	ЗУ139	-	Пермский край, Добрянский городской округ, п.Ветляны	Для ведения личного подсобного хозяйства	-	366	Перераспределение земельного участка 59:18:0190101:236 и земель, находящихся в государственной или муниципальной собственности
171	:282	59:18:0190101:282	край Пермский, г. Добрянка, п. Ветляны, ул. Первомайская, дом 8	Для ведения личного подсобного хозяйства	1088	1139	уточнение местоположения границ земельного участка
172	ЗУ140	-	Пермский край, Добрянский городской округ, п.Ветляны	Для ведения личного подсобного хозяйства	-	1363	Перераспределение земельного участка 59:18:0190101:411 и земель, находящихся в государственной или муниципальной собственности
173	ЗУ141	-	Пермский край, Добрянский городской округ, п.Ветляны	Для ведения личного подсобного хозяйства	-	1526	Перераспределение земельного участка 59:18:0190101:36 и земель, находящихся в государственной или муниципальной собственности
174	ЗУ142	-	Пермский край, Добрянский городской округ, п.Ветляны	Для ведения личного подсобного хозяйства	-	1342	Перераспределение земельного участка 59:18:0190101:1769 и земель, находящихся в государственной или муниципальной собственности



175	ЗУ143	-	Пермский край, Добрянский городской округ, п.Ветляны	Для ведения личного подсобного хозяйства	-	2507	Перераспределение земельного участка 59:18:0190101:2107 и земель, находящихся в государственной или муниципальной собственности
176	ЗУ144	-	Пермский край, Добрянский городской округ, п.Ветляны	Для ведения личного подсобного хозяйства	-	2001	Перераспределение земельного участка 59:18:0190101:2106 и земель, находящихся в государственной или муниципальной собственности
177	ЗУ145	-	Пермский край, Добрянский городской округ, п.Ветляны	Социальное обслуживание	-	17575	Образование земельного участка из земель, находящихся в государственной или муниципальной собственности
178	ЗУ146	-	Пермский край, Добрянский городской округ, п.Ветляны	Спорт	-	520	Образование земельного участка из земель, находящихся в государственной или муниципальной собственности
179	ЗУ147	-	Пермский край, Добрянский городской округ, п.Ветляны	Спорт	-	2702	Образование земельного участка из земель, находящихся в государственной или муниципальной собственности
180	ЗУ148	-	Пермский край, Добрянский городской округ, п.Ветляны	Для ведения личного подсобного хозяйства	-	339	Образование земельного участка из земель, находящихся в государственной или муниципальной собственности



181	ЗУ149	-	Пермский край, Добрянский городской округ, п.Ветляны	Для ведения личного подсобного хозяйства	-	1822	Перераспределение земельного участка 59:18:0190101:1787 и земель, находящихся в государственной или муниципальной собственности
182	ЗУ150	-	Пермский край, Добрянский городской округ, п.Ветляны	Для ведения личного подсобного хозяйства	-	1588	Перераспределение земельного участка 59:18:0190101:38 и земель, находящихся в государственной или муниципальной собственности
183	ЗУ151	-	Пермский край, Добрянский городской округ, п.Ветляны	Для ведения личного подсобного хозяйства	-	1237	Образование земельного участка из земель, находящихся в государственной или муниципальной собственности
184	:79	59:18:0190101:79	край Пермский, район Добрянский, г. Добрянка, п. Ветляны, Дивьинское с/п, ул. Школьная, дом 5	Для ведения личного подсобного хозяйства	2071	2071	исправление реестровой ошибки
185	ЗУ152	-	Пермский край, Добрянский городской округ, п.Ветляны	Для ведения личного подсобного хозяйства	-	2152	Перераспределение земельного участка 59:18:0190101:79 и земель, находящихся в государственной или муниципальной собственности
186	ЗУ153	-	Пермский край, Добрянский городской округ, п.Ветляны	Для ведения личного подсобного хозяйства	-	1513	Перераспределение земельного участка 59:18:0190101:494 и земель, находящихся в государственной или муниципальной собственности



187	ЗУ154	-	Пермский край, Добрянский городской округ, п.Ветляны	Для ведения личного подсобного хозяйства	-	2912	Перераспределение земельного участка 59:18:0190101:62 и земель, находящихся в государственной или муниципальной собственности
188	ЗУ155	-	Пермский край, Добрянский городской округ, п.Ветляны	Для индивидуального жилищного строительства	-	1323	Перераспределение земельного участка 59:18:0190101:1899 и земель, находящихся в государственной или муниципальной собственности
189	ЗУ156	-	Пермский край, Добрянский городской округ, п.Ветляны	Для ведения личного подсобного хозяйства	-	1886	Перераспределение земельного участка 59:18:0190101:467 и земель, находящихся в государственной или муниципальной собственности
190	ЗУ157	-	Пермский край, Добрянский городской округ, п.Ветляны	Для ведения личного подсобного хозяйства	-	2151	Образование земельного участка из земель, находящихся в государственной или муниципальной собственности
191	:139	59:18:0190101:139	край Пермский, г. Добрянка, п. Ветляны, ул. Школьная, дом 6	Для ведения личного подсобного хозяйства	1 144,7	1056	уточнение местоположения границ земельного участка
192	ЗУ160	-	Пермский край, Добрянский городской округ, п.Ветляны	Для ведения личного подсобного хозяйства	-	1291	Перераспределение земельного участка 59:18:0190101:2105 и земель, находящихся в государственной или муниципальной собственности



193	ЗУ161	-	Пермский край, Добрянский городской округ, п.Ветляны	Для ведения личного подсобного хозяйства	-	891	Перераспределение земельного участка 59:18:0190101:2104 и земель, находящихся в государственной или муниципальной собственности
194	ЗУ162	-	Пермский край, Добрянский городской округ, п.Ветляны	Для ведения личного подсобного хозяйства	-	501	Образование земельного участка из земель, находящихся в государственной или муниципальной собственности
195	ЗУ163	-	Пермский край, Добрянский городской округ, п.Ветляны	Для ведения личного подсобного хозяйства	-	1529	Образование земельного участка из земель, находящихся в государственной или муниципальной собственности
196	ЗУ164	-	Пермский край, Добрянский городской округ, п.Ветляны	Для ведения личного подсобного хозяйства	-	1867	Перераспределение земельного участка 59:18:0190101:153 и земель, находящихся в государственной или муниципальной собственности
197	:153	59:18:0190101:153	Пермский край, р-н Добрянский, с/п Дивьянское, п. Ветляны, ул. Полевая	Для ведения личного подсобного хозяйства	1 791,9	1792	уточнение местоположения границ земельного участка
198	ЗУ165	-	Пермский край, Добрянский городской округ, п.Ветляны	Для индивидуального жилищного строительства	-	2017	Перераспределение земельного участка 59:18:0190101:395 и земель, находящихся в государственной или муниципальной собственности



199	:136	59:18:0190101:136	край Пермский, р-н Добрянский, п. Ветляны, ул. Полевая, дом 19	Для ведения личного подсобного хозяйства	2 246,5	2273	уточнение местоположения границ земельного участка
200	ЗУ166	-	Пермский край, Добрянский городской округ, п. Ветляны	Для ведения личного подсобного хозяйства	-	517	Образование земельного участка из земель, находящихся в государственной или муниципальной собственности
201	:167	59:18:0190101:167	Пермский край, Добрянский р-н, п. Ветляны, ул. Полевая, 21а	строительство, реконструкция и эксплуатация индивидуальных жилых домов, состоящих из комнат, а также помещений вспомогательного использования, предназначенных для удовлетворения гражданами бытовых и иных нужд (отдельно стоящие жилые дома с количеством этажей не более трех (включая подземные), предназначенные для круглогодичного проживания одной семьи	791	791	уточнение местоположения границ земельного участка



202	ЗУ167	-	Пермский край, Добрянский городской округ, п.Ветляны	Для индивидуального жилищного строительства	-	637	Перераспределение земельного участка 59:18:0190101:1796и земель, находящихся в государственной или муниципальной собственности
203	ЗУ168	-	Пермский край, Добрянский городской округ, п.Ветляны	Для ведения личного подсобного хозяйства	-	1368	Перераспределение земельного участка 59:18:0190101:2676и земель, находящихся в государственной или муниципальной собственности
204	ЗУ169	-	Пермский край, Добрянский городской округ, п.Ветляны	Для ведения личного подсобного хозяйства	-	1856	Образование земельного участка из земель, находящихся в государственной или муниципальной собственности
205	:154	59:18:0190101:154	край Пермский, г. Добрянка, п. Ветляны, ул. Полевая, дом 21в	Для ведения личного подсобного хозяйства	1 154,6	1211	уточнение местоположения границ земельного участка
206	ЗУ170	-	Пермский край, Добрянский городской округ, п.Ветляны	Для ведения личного подсобного хозяйства	-	1275	Перераспределение земельного участка 59:18:0190101:154и земель, находящихся в государственной или муниципальной собственности
207	:572	59:18:0190101:572	Пермский край, Добрянский р-н, пос. Ветляны, ул. Набережная, д. 26	Для ведения личного подсобного хозяйства	1 800	1799	уточнение местоположения границ земельного участка



208	ЗУ171	-	Пермский край, Добрянский городской округ, п.Ветляны	Для индивидуального жилищного строительства	-	2365	Перераспределение земельного участка 59:18:0190101:2060 и земель, находящихся в государственной или муниципальной собственности
209	ЗУ172	-	Пермский край, Добрянский городской округ, п.Ветляны	Для ведения личного подсобного хозяйства	-	1439	Перераспределение земельного участка 59:18:0190101:133 и земель, находящихся в государственной или муниципальной собственности
210	:66	59:18:0190101:66	край Пермский, р-н Добрянский, с/п Дивьинское, п. Ветляны, ул. Школьная	Для ведения личного подсобного хозяйства	1 568,3	1597	уточнение местоположения границ земельного участка
211	ЗУ173	-	Пермский край, Добрянский городской округ, п.Ветляны	Для ведения личного подсобного хозяйства	-	1020	Образование земельного участка из земель, находящихся в государственной или муниципальной собственности
212	ЗУ174	-	Пермский край, Добрянский городской округ, п.Ветляны	Для ведения личного подсобного хозяйства	-	2364	Перераспределение земельного участка 59:18:0190101:430 и земель, находящихся в государственной или муниципальной собственности
213	ЗУ175	-	Пермский край, Добрянский городской округ, п.Ветляны	Для ведения личного подсобного хозяйства	-	2120	Перераспределение земельного участка 59:18:0190101:416 и земель, находящихся в государственной или муниципальной собственности





214	ЗУ176	-	Пермский край, Добрянский городской округ, п.Ветляны	Для ведения личного подсобного хозяйства	-	1826	Перераспределение земельного участка 59:18:0190101:241 и земель, находящихся в государственной или муниципальной собственности
215	ЗУ177	-	Пермский край, Добрянский городской округ, п.Ветляны	Для ведения личного подсобного хозяйства	-	1870	Перераспределение земельного участка ЗУ176 и земель, находящихся в государственной или муниципальной собственности
216	:280	59:18:0190101:280	край Пермский, р-н Добрянский, с/п Дивьинское, п. Ветляны, ул. Школьная	Для ведения личного подсобного хозяйства	2 284	2397	уточнение местоположения границ земельного участка
217	ЗУ178	-	Пермский край, Добрянский городской округ, п.Ветляны	Для ведения личного подсобного хозяйства	-	1326	Перераспределение земельного участка 59:18:0190101:471 и земель, находящихся в государственной или муниципальной собственности
218	ЗУ179	-	Пермский край, Добрянский городской округ, п.Ветляны	Для ведения личного подсобного хозяйства	-	326	Образование земельного участка из земель, находящихся в государственной или муниципальной собственности
219	ЗУ180	-	Пермский край, Добрянский городской округ, п.Ветляны	Для ведения личного подсобного хозяйства	-	2936	Перераспределение земельного участка 59:18:0190101:1628 и земель, находящихся в государственной или муниципальной собственности



220	ЗУ181	-	Пермский край, Добрянский городской округ, п.Ветляны	Для ведения личного подсобного хозяйства	-	2617	Перераспределение земельного участка 59:18:0190101:84 и земель, находящихся в государственной или муниципальной собственности
221	ЗУ182	-	Пермский край, Добрянский городской округ, п.Ветляны	Для ведения личного подсобного хозяйства	-	1133	Перераспределение земельного участка 59:18:0190101:82 и земель, находящихся в государственной или муниципальной собственности
222	ЗУ183	-	Пермский край, Добрянский городской округ, п.Ветляны	Для ведения личного подсобного хозяйства	-	1209	Перераспределение земельного участка 59:18:0190101:83 и земель, находящихся в государственной или муниципальной собственности
223	ЗУ184	-	Пермский край, Добрянский городской округ, п.Ветляны	Для ведения личного подсобного хозяйства	-	3712	Перераспределение земельного участка 59:18:0190101:160 и земель, находящихся в государственной или муниципальной собственности
224	ЗУ185	-	Пермский край, Добрянский городской округ, п.Ветляны	Для ведения личного подсобного хозяйства	-	1535	Перераспределение земельного участка 59:18:0190101:197 и земель, находящихся в государственной или муниципальной собственности
225	ЗУ186	-	Пермский край, Добрянский городской округ, п.Ветляны	Для ведения личного подсобного хозяйства	-	2040	Перераспределение земельного участка 59:18:0190101:418 и земель, находящихся в государственной или муниципальной собственности



226	ЗУ187	-	Пермский край, Добрянский городской округ, п.Ветляны	Для ведения личного подсобного хозяйства	-	4321	Перераспределение земельного участка 59:18:0190101:439 и земель, находящихся в государственной или муниципальной собственности
227	ЗУ188	-	Пермский край, Добрянский городской округ, п.Ветляны	Для индивидуального жилищного строительства	-	2392	Перераспределение земельного участка 59:18:0190101:2138 и земель, находящихся в государственной или муниципальной собственности
228	ЗУ189	-	Пермский край, Добрянский городской округ, п.Ветляны	Для индивидуального жилищного строительства	-	954	Перераспределение земельного участка 59:18:0190101:2139 и земель, находящихся в государственной или муниципальной собственности
229	ЗУ190	-	Пермский край, Добрянский городской округ, п.Ветляны	Для ведения личного подсобного хозяйства	-	3167	Образование земельного участка из земель, находящихся в государственной или муниципальной собственности
230	:232	59:18:0190101:232	край Пермский, г. Добрянка, п. Ветляны, ул. Набережная, дом 9	Для ведения личного подсобного хозяйства	1 790	1899	уточнение местоположения границ земельного участка
231	ЗУ191	-	Пермский край, Добрянский городской округ, п.Ветляны	Для индивидуального жилищного строительства	-	1572	Перераспределение земельного участка 59:18:0190101:1767 и земель, находящихся в государственной или муниципальной собственности



232	ЗУ192	-	Пермский край, Добрянский городской округ, п.Ветляны	Для индивидуального жилищного строительства	-	1722	Перераспределение земельного участка 59:18:0190101:169 и земель, находящихся в государственной или муниципальной собственности
290	ЗУ236	-	Пермский край, Добрянский городской округ, п.Ветляны	Для индивидуального жилищного строительства	-	2109	Перераспределение земельного участка ЗУ192 и земель, находящихся в государственной или муниципальной собственности
233	ЗУ193	-	Пермский край, Добрянский городской округ, п.Ветляны	Для индивидуального жилищного строительства	-	1036	Перераспределение земельного участка 59:18:0190101:198 и земель, находящихся в государственной или муниципальной собственности
234	ЗУ194	-	Пермский край, Добрянский городской округ, п.Ветляны	Для ведения личного подсобного хозяйства	-	2043	Перераспределение земельного участка 59:18:0190101:441 и земель, находящихся в государственной или муниципальной собственности
235	:164	59:18:0190101:164	край Пермский, р-н Добрянский, с/п Дивьинское, п. Ветляны, ул. Набережная, дом 5	Для ведения личного подсобного хозяйства	2 083,6	2137	уточнение местоположения границ земельного участка
236	:163	59:18:0190101:163	край Пермский, р-н Добрянский, с/п Дивьинское, п. Ветляны, ул. Набережная, дом 9а	Для ведения личного подсобного хозяйства	1 969,1	1982	уточнение местоположения границ земельного участка



237	ЗУ195	-	Пермский край, Добрянский городской округ, п.Ветляны	Для ведения личного подсобного хозяйства	-	2201	Перераспределение земельного участка 59:18:0190101:390 и земель, находящихся в государственной или муниципальной собственности
291	ЗУ196	-	Пермский край, Добрянский городской округ, п.Ветляны	Для ведения личного подсобного хозяйства	-	2238	Перераспределение земельного участка ЗУ195 и земель, находящихся в государственной или муниципальной собственности
238	ЗУ197	-	Пермский край, Добрянский городской округ, п.Ветляны	Для ведения личного подсобного хозяйства	-	2048	Перераспределение земельного участка 59:18:0190101:202 и земель, находящихся в государственной или муниципальной собственности
239	ЗУ198	-	Пермский край, Добрянский городской округ, п.Ветляны	Для ведения личного подсобного хозяйства	-	2459	Перераспределение земельного участка 59:18:0190101:2119 и земель, находящихся в государственной или муниципальной собственности
240	ЗУ199	-	Пермский край, Добрянский городской округ, п.Ветляны	Для ведения личного подсобного хозяйства	-	1223	Перераспределение земельного участка 59:18:0190101:533 и земель, находящихся в государственной или муниципальной собственности
241	ЗУ200	-	Пермский край, Добрянский городской округ, п.Ветляны	Для ведения личного подсобного хозяйства	-	1707	Перераспределение земельного участка 59:18:0190101:1772 и земель, находящихся в государственной или муниципальной собственности



242	ЗУ201	-	Пермский край, Добрянский городской округ, п.Ветляны	Для ведения личного подсобного хозяйства	-	2676	Перераспределение земельного участка 59:18:0190101:219 и земель, находящихся в государственной или муниципальной собственности
243	ЗУ202	-	Пермский край, Добрянский городской округ, п.Ветляны	Для индивидуального жилищного строительства	-	2539	Перераспределение земельного участка 59:18:0190101:1889 и земель, находящихся в государственной или муниципальной собственности
244	:194	59:18:0190101:194	край Пермский, Добрянский район, Дивьинское с/п, п. Ветляны, ул. Лесническая, дом 12	Для ведения личного подсобного хозяйства	1 886,9	1941	уточнение местоположения границ земельного участка
245	:146	59:18:0190101:146	Пермский край, р-н Добрянский, с/п Дивьинское, п. Ветляны, ул. Лесническая	Для ведения личного подсобного хозяйства	2 933,9	3039	уточнение местоположения границ земельного участка
246	ЗУ203	-	Пермский край, Добрянский городской округ, п.Ветляны	Для ведения личного подсобного хозяйства	-	2658	Перераспределение земельного участка 59:18:0190101:118 и земель, находящихся в государственной или муниципальной собственности
247	ЗУ204	-	Пермский край, Добрянский городской округ, п.Ветляны	Для ведения личного подсобного хозяйства	-	1507	Перераспределение земельного участка 59:18:0190101:298 и земель, находящихся в государственной или муниципальной собственности



248	ЗУ205	-	Пермский край, Добрянский городской округ, п.Ветляны	Для ведения личного подсобного хозяйства	-	2326	Перераспределение земельного участка <b>59:18:0190101:89</b> и земель, находящихся в государственной или муниципальной собственности
249	ЗУ206	-	Пермский край, Добрянский городской округ, п.Ветляны	Для ведения личного подсобного хозяйства	-	376	Перераспределение земельного участка <b>59:18:0190101:1762</b> и земель, находящихся в государственной или муниципальной собственности
250	ЗУ207	-	Пермский край, Добрянский городской округ, п.Ветляны	Для ведения личного подсобного хозяйства	-	574	Перераспределение земельного участка <b>59:18:0190101:1798</b> и земель, находящихся в государственной или муниципальной собственности
251	ЗУ208	-	Пермский край, Добрянский городской округ, п.Ветляны	Для ведения личного подсобного хозяйства	-	1220	Образование земельного участка из земель, находящихся в государственной или муниципальной собственности
252	:114	59:18:0190101:114	край Пермский, р-н Добрянский, п. Ветляны, ул. Лесническая, дом 15а	Для ведения личного подсобного хозяйства	1 882,5	1851	уточнение местоположения границ земельного участка
253	ЗУ209	-	Пермский край, Добрянский городской округ, п.Ветляны	Для ведения личного подсобного хозяйства	-	2501	Перераспределение земельного участка <b>59:18:0190101:1791</b> и земель, находящихся в государственной или муниципальной собственности



254	ЗУ210	-	Пермский край, Добрянский городской округ, п.Ветляны	Для ведения личного подсобного хозяйства	-	2408	Перераспределение земельного участка 59:18:0190101:1790 и земель, находящихся в государственной или муниципальной собственности
255	ЗУ211	-	Пермский край, Добрянский городской округ, п.Ветляны	Для ведения личного подсобного хозяйства	-	2540	Перераспределение земельного участка 59:18:0190101:445 и земель, находящихся в государственной или муниципальной собственности
256	ЗУ212	-	Пермский край, Добрянский городской округ, п.Ветляны	Отдых (рекреация)	-	147	Образование земельного участка из земель, находящихся в государственной или муниципальной собственности
257	ЗУ213	-	Пермский край, Добрянский городской округ, п.Ветляны	Для ведения личного подсобного хозяйства	-	563	Перераспределение земельного участка 59:18:0190101:405 и земель, находящихся в государственной или муниципальной собственности
258	ЗУ214	-	Пермский край, Добрянский городской округ, п.Ветляны	Для ведения личного подсобного хозяйства	-	2824	Перераспределение земельного участка 59:18:0190101:86 и земель, находящихся в государственной или муниципальной собственности
259	ЗУ215	-	Пермский край, Добрянский городской округ, п.Ветляны	Для ведения личного подсобного хозяйства	-	1028	Перераспределение земельного участка 59:18:0190101:72 и земель, находящихся в государственной или муниципальной собственности





260	:265	59:18:0190101:265	край Пермский, г. Добрянка, п. Ветляны, ул. Дальняя, дом 2	Для ведения личного подсобного хозяйства	2 556	2528	уточнение местоположения границ земельного участка
261	:245	59:18:0190101:245	край Пермский, г. Добрянка, п. Ветляны, ул. Дальняя	Для ведения личного подсобного хозяйства	1 204	1206	уточнение местоположения границ земельного участка
262	:33	59:18:0190101:33	край Пермский, г. Добрянка, п. Ветляны, ул. Дальняя	Для ведения личного подсобного хозяйства	1 789	1823	уточнение местоположения границ земельного участка
263	3У216	-	Пермский край, Добрянский городской округ, п. Ветляны	Для индивидуального жилищного строительства	-	1209	Перераспределение земельного участка 59:18:0190101:2131 и земель, находящихся в государственной или муниципальной собственности
264	3У217	-	Пермский край, Добрянский городской округ, п. Ветляны	Для ведения личного подсобного хозяйства	-	1064	Перераспределение земельного участка 59:18:0190101:126 и земель, находящихся в государственной или муниципальной собственности
265	3У218	-	Пермский край, Добрянский городской округ, п. Ветляны	Для индивидуального жилищного строительства	-	1160	Перераспределение земельного участка 59:18:0190101:2110 и земель, находящихся в государственной или муниципальной собственности



266	ЗУ219	-	Пермский край, Добрянский городской округ, п.Ветляны	Для ведения личного подсобного хозяйства	-	2133	Перераспределение земельного участка 59:18:0190101:450 и земель, находящихся в государственной или муниципальной собственности
267	:102	59:18:0190101:102	Пермский край, р-н Добрянский, п Ветляны	Для ведения личного подсобного хозяйства	1000	1054	уточнение местоположения границ земельного участка
268	:101	59:18:0190101:101	Пермский край, р-н Добрянский, п Ветляны	Для ведения личного подсобного хозяйства	1000	1066	уточнение местоположения границ земельного участка
269	:100	59:18:0190101:100	Пермский край, р-н Добрянский, с/п Дивьинское, п. Ветляны, ул. Дальняя, дом 5 а	Для ведения личного подсобного хозяйства	1000	1088	уточнение местоположения границ земельного участка
270	ЗУ220	-	Пермский край, Добрянский городской округ, п.Ветляны	Для ведения личного подсобного хозяйства	-	783	Перераспределение земельного участка 59:18:0190101:70 и земель, находящихся в государственной или муниципальной собственности
271	ЗУ221	-	Пермский край, Добрянский городской округ, п.Ветляны	Для ведения личного подсобного хозяйства	-	1035	Перераспределение земельного участка 59:18:0190101:71 и земель, находящихся в государственной или муниципальной собственности



272	ЗУ222	-	Пермский край, Добрянский городской округ, п.Ветляны	Для ведения личного подсобного хозяйства	-	1699	Перераспределение земельного участка 59:18:0190101:414 и земель, находящихся в государственной или муниципальной собственности
273	ЗУ223	-	Пермский край, Добрянский городской округ, п.Ветляны	Для ведения личного подсобного хозяйства	-	1411	Перераспределение земельного участка 59:18:0190101:428 и земель, находящихся в государственной или муниципальной собственности
274	ЗУ224	-	Пермский край, Добрянский городской округ, п.Ветляны	Для ведения личного подсобного хозяйства	-	869	Образование земельного участка из земель, находящихся в государственной или муниципальной собственности
275	ЗУ225	-	Пермский край, Добрянский городской округ, п.Ветляны	Ведение садоводства	-	1081	Перераспределение земельного участка 59:18:0190101:2143 и земель, находящихся в государственной или муниципальной собственности
277	ЗУ227	-	Пермский край, Добрянский городской округ, п.Ветляны	Для ведения личного подсобного хозяйства	-	106	Перераспределение земельного участка 59:18:0190101:491 и земель, находящихся в государственной или муниципальной собственности
278	ЗУ228	-	Пермский край, Добрянский городской округ, п.Ветляны	Для ведения личного подсобного хозяйства	-	1310	Перераспределение земельного участка 59:18:0190101:2145 и земель, находящихся в государственной или муниципальной собственности



279	:220	59:18:0190101:220	Пермский край, г. Добрянка, п. Ветляны, Ветлянский с/с, ул. Дальняя	Для ведения личного подсобного хозяйства	2 400	2400	исправление реестровой ошибки
280	:40	59:18:0190101:40	край Пермский, г. Добрянка, п. Ветляны	Для ведения личного подсобного хозяйства	1 248,54	1246	исправление реестровой ошибки
281	:398	59:18:0190101:398	край Пермский, г. Добрянка, п. Ветляны, ул. Школьная, дом 3	Для ведения личного подсобного хозяйства	2 210,5	2211	исправление реестровой ошибки
291	:173	59:18:0190101:173	край Пермский, район Добрянский, п. Ветляны, ул. Школьная, дом 1а	Для ведения личного подсобного хозяйства	1 239	1239	исправление реестровой ошибки
282	:1774	59:18:0190101:1774	Пермский край, Добрянский район, Дивьяинское сельское поселение, п. Ветляны, ул. Школьная	для иных видов использования, характерных для населенных пунктов	2 000	2000	исправление реестровой ошибки
283	:1674	59:18:0190101:1674	Пермский край, р-н Добрянский, п. Ветляны, ул. Первомайская, д. 1а	для ведения личного подсобного хозяйства	676	676	исправление реестровой ошибки



284	ЗУ229	-	Пермский край, Добрянский городской округ, п.Ветляны	Магазины	-	24	Образование земельного участка из земель, находящихся в государственной или муниципальной собственности
285	ЗУ230	-	Пермский край, Добрянский городской округ, п.Ветляны	Магазины	-	35	Образование земельного участка из земель, находящихся в государственной или муниципальной собственности
286	ЗУ231	-	Пермский край, Добрянский городской округ, п.Ветляны	Земельные участки (территории) общего пользования	-	199758	Образование земельного участка из земель, находящихся в государственной или муниципальной собственности
287	ЗУ232	-	Пермский край, Добрянский городской округ, п.Ветляны	Для ведения личного подсобного хозяйства	-	1841	Перераспределение земельного участка ЗУ3 и земель, находящихся в государственной или муниципальной собственности
288	ЗУ233	-	Пермский край, Добрянский городской округ, п.Ветляны	Для ведения личного подсобного хозяйства	-	1225	Перераспределение земельного участка ЗУ4 и земель, находящихся в государственной или муниципальной собственности



#### 4 . Каталог координат границ изменяемых и образуемых земельных Участков

№ участка на чертеже	Условные номера земельных участков	№ точки	X	Y
280	:40	1	547977.49	2262685.86
		2	547925.31	2262691.52
		3	547938.17	2262703.06
		4	547942.32	2262705.52
		5	547945.56	2262708.44
		6	547945.62	2262709.06
		7	547957.04	2262717.18
		8	547982.30	2262721.11
		9	547979.78	2262687.85
		10	547966.21	2262699.37
		11	547966.35	2262699.16
		12	547966.48	2262699.25
		13	547966.34	2262699.46
		14	547949.67	2262690.57
		15	547949.91	2262690.65
		16	547949.86	2262690.80
		17	547949.62	2262690.72
		18	547961.42	2262695.84
		19	547962.82	2262696.83
		20	547962.17	2262697.73
		21	547960.78	2262696.74
		22	547957.20	2262693.59
		23	547957.39	2262693.75
		24	547957.29	2262693.87
		25	547957.10	2262693.71
281	:173	1	547825.84	2262335.11
		2	547795.78	2262351.98
		3	547773.78	2262326.05
		4	547804.75	2262305.94
279	:220	1	548338.46	2262831.25
		2	548320.13	2262824.52
		3	548294.78	2262822.04
		4	548269.24	2262824.46



		5	548250.10	2262823.07
		6	548242.50	2262820.82
		7	548223.96	2262812.96
		8	548218.46	2262826.98
		9	548224.44	2262829.63
		10	548269.65	2262832.21
		11	548268.95	2262842.28
		12	548278.98	2262841.78
		13	548279.99	2262859.31
		14	548280.11	2262860.61
		15	548292.96	2262858.74
		16	548293.72	2262856.70
		17	548296.95	2262853.08
		18	548299.72	2262851.36
		19	548304.45	2262850.79
		20	548319.14	2262851.90
		21	548334.34	2262853.30
		22	548335.86	2262851.50
		23	548337.50	2262841.57
		24	548338.40	2262833.30
		25	548257.11	2262828.01
		26	548257.34	2262828.12
		27	548256.13	2262830.65
		28	548255.90	2262830.54
		29	548233.23	2262822.22
		30	548233.39	2262822.24
		31	548233.36	2262822.49
		32	548233.20	2262822.47
		33	548274.44	2262826.33
		34	548274.59	2262826.37
		35	548274.54	2262826.61
		36	548274.38	2262826.57
284	:3У229	1	547485.53	2262751.70
		2	547488.02	2262757.18
		3	547484.42	2262758.84
		4	547481.94	2262753.35
285	:3У230	1	547454.37	2262689.77
		2	547457.30	2262696.31
		3	547459.37	2262700.87



		4	547463.10	2262699.37
		5	547461.00	2262694.83
		6	547458.03	2262688.18
		7	547458.96	2262687.78
		8	547464.53	2262701.45
		9	547459.36	2262703.60
		10	547453.69	2262690.06
286	:3У231	1	547058.88	2262848.64
		2	547001.50	2262799.35
		3	547019.24	2262760.66
		4	547021.17	2262761.73
		5	547037.59	2262734.49
		6	547050.49	2262746.99
		7	547036.02	2262767.91
		8	547061.74	2262788.78
		9	547043.94	2262817.67
		10	547069.99	2262834.74
		11	548053.20	2262749.66
		12	548058.22	2262752.01
		13	548057.87	2262753.86
		14	548049.65	2262766.01
		15	548039.91	2262777.01
		16	548035.57	2262778.96
		17	548030.21	2262787.30
		18	548027.83	2262789.25
		19	548022.00	2262806.20
		20	548020.59	2262811.97
		21	548019.32	2262817.91
		22	548018.42	2262822.43
		23	548016.46	2262828.20
		24	548015.82	2262837.09
		25	548015.47	2262844.89
		26	548015.27	2262846.74
		27	548014.92	2262852.47
		28	548014.76	2262855.27
		29	548014.44	2262869.01
		30	548016.30	2262874.88
		31	548009.75	2262872.43
		32	548011.50	2262853.75



		33	548011.53	2262853.75
		34	548011.52	2262853.61
		35	548019.95	2262800.14
		36	548050.91	2262753.15
		37	548292.96	2262858.74
		38	548293.72	2262856.70
		39	548296.95	2262853.09
		40	548299.72	2262851.35
		41	548304.45	2262850.78
		42	548319.14	2262851.90
		43	548334.34	2262853.30
		44	548335.86	2262851.49
		45	548337.50	2262841.56
		46	548337.80	2262838.78
		47	548340.42	2262839.02
		48	548340.90	2262839.06
		49	548340.90	2262839.16
		50	548341.06	2262839.16
		51	548341.05	2262839.09
		52	548354.42	2262840.37
		53	548337.35	2262872.86
		54	548336.88	2262873.83
		55	548324.08	2262897.86
		56	548323.03	2262899.83
		57	548309.67	2262942.33
		58	548316.20	2262952.66
		59	548316.38	2262952.69
		60	548316.92	2262953.54
		61	548326.12	2262955.09
		62	548339.76	2262956.56
		63	548357.53	2262957.99
		64	548357.58	2262957.70
		65	548357.86	2262957.73
		66	548358.48	2262951.31
		67	548361.89	2262927.04
		68	548370.74	2262928.23
		69	548370.80	2262927.69
		70	548367.80	2262955.35
		71	548394.74	2262955.47



		72	548398.59	2262955.04
		73	548419.85	2262953.21
		74	548440.37	2262952.00
		75	548440.38	2262951.83
		76	548440.48	2262950.24
		77	548482.79	2262945.37
		78	548482.80	2262953.02
		79	548482.80	2262960.65
		80	548482.81	2262960.65
		81	548424.12	2262961.46
		82	548400.48	2262960.84
		83	548396.23	2262961.03
		84	548389.41	2262961.36
		85	548357.63	2262963.10
		86	548347.18	2262963.00
		87	548345.20	2262963.36
		88	548340.79	2262964.02
		89	548333.73	2262964.74
		90	548331.06	2262965.14
		91	548294.73	2262957.56
		92	548293.53	2262973.58
		93	548289.27	2262973.27
		94	548289.69	2262968.42
		95	548291.26	2262950.12
		96	548271.28	2262946.22
		97	548271.26	2262946.22
		98	548262.80	2262948.10
		99	548260.74	2262938.78
		100	548271.18	2262936.48
		101	548272.92	2262936.10
		102	548277.48	2262934.89
		103	548279.57	2262934.08
		104	548295.75	2262932.82
		105	548304.00	2262930.61
		106	548315.44	2262901.14
		107	548314.05	2262900.93
		108	548303.76	2262900.19
		109	548303.13	2262899.10
		110	548301.97	2262899.21



		111	548302.93	2262896.22
		112	548305.36	2262898.10
		113	548316.25	2262899.00
		114	548321.05	2262887.85
		115	548328.75	2262871.10
		116	548335.51	2262856.84
		117	548310.30	2262856.91
		118	548304.96	2262857.34
		119	548298.91	2262858.39
		120	548297.80	2262860.05
		121	548297.15	2262862.52
		122	548287.44	2262863.07
		123	548283.53	2262863.83
		124	548280.66	2262866.39
		125	548280.12	2262860.62
		126	549072.67	2263062.46
		127	549048.60	2263057.09
		128	549025.02	2263052.91
		129	549025.40	2263051.84
		130	549005.12	2263047.70
		131	548985.18	2263044.09
		132	548965.30	2263040.48
		133	548965.33	2263039.77
		134	548927.17	2263031.16
		135	548902.42	2263024.84
		136	548873.64	2263017.95
		137	548854.74	2263012.70
		138	548863.90	2263011.60
		139	548877.01	2263008.25
		140	548886.29	2263005.88
		141	548885.57	2263008.68
		142	548901.00	2263012.70
		143	548932.60	2263020.68
		144	548959.62	2263027.10
		145	549010.45	2263037.67
		146	549019.49	2263039.48
		147	549044.96	2263041.86
		148	549053.32	2263043.16
		149	549078.09	2263041.55



		150	549090.44	2263041.26
		151	547404.42	2262488.97
		152	547382.26	2262497.76
		153	547396.00	2262532.39
		154	547445.91	2262512.57
		155	547432.17	2262477.94
		156	547435.62	2262476.64
		157	547440.49	2262487.71
		158	547441.17	2262489.26
		159	547450.83	2262511.55
		160	547479.90	2262500.50
		161	547486.92	2262497.83
		162	547496.90	2262494.06
		163	547504.51	2262490.92
		164	547539.26	2262477.28
		165	547556.32	2262470.50
		166	547553.71	2262461.64
		167	547553.18	2262459.62
		168	547569.81	2262451.42
		169	547595.75	2262436.78
		170	547596.42	2262437.90
		171	547599.50	2262443.41
		172	547609.58	2262461.47
		173	547626.26	2262458.38
		174	547647.18	2262450.52
		175	547668.73	2262440.89
		176	547668.72	2262440.87
		177	547668.73	2262440.87
		178	547667.00	2262437.73
		179	547655.64	2262417.08
		180	547650.81	2262408.31
		181	547649.62	2262406.17
		182	547653.48	2262403.89
		183	547654.84	2262406.43
		184	547659.59	2262415.25
		185	547670.67	2262435.83
		186	547674.32	2262436.59
		187	547677.64	2262434.43
		188	547702.67	2262413.01



		189	547696.44	2262397.97
		190	547692.61	2262388.70
		191	547689.21	2262380.48
		192	547701.10	2262375.16
		193	547682.57	2262335.09
		194	547681.72	2262335.30
		195	547668.40	2262296.21
		196	547658.52	2262297.77
		197	547650.64	2262263.39
		198	547652.32	2262242.73
		199	547665.08	2262239.60
		200	547703.46	2262299.37
		201	547703.47	2262299.37
		202	547703.49	2262299.39
		203	547704.75	2262299.39
		204	547707.33	2262299.44
		205	547725.50	2262293.40
		206	547734.00	2262290.60
		207	547743.88	2262288.72
		208	547743.90	2262288.70
		209	547751.14	2262282.07
		210	547763.40	2262259.51
		211	547777.61	2262271.68
		212	547777.41	2262271.96
		213	547767.07	2262289.10
		214	547759.19	2262308.35
		215	547748.65	2262336.96
		216	547745.83	2262349.30
		217	547737.42	2262372.19
		218	547741.74	2262380.22
		219	547750.39	2262375.73
		220	547751.20	2262376.08
		221	547782.93	2262357.45
		222	547785.31	2262356.07
		223	547784.83	2262354.91
		224	547785.77	2262354.34
		225	547793.90	2262349.77
		226	547795.78	2262351.98
		227	547825.84	2262335.11



		228	547827.16	2262335.32
		229	547868.30	2262315.03
		230	547870.27	2262327.34
		231	547991.26	2262304.76
		232	548022.40	2262298.94
		233	548028.30	2262321.61
		234	548027.45	2262323.11
		235	548024.99	2262327.46
		236	547993.19	2262333.21
		237	547990.92	2262360.54
		238	547981.29	2262412.35
		239	547977.74	2262430.24
		240	547961.92	2262487.45
		241	547961.90	2262487.50
		242	547962.45	2262494.36
		243	547956.90	2262493.65
		244	547960.80	2262468.39
		245	547967.01	2262428.49
		246	547973.49	2262389.08
		247	547973.93	2262386.18
		248	547974.14	2262384.85
		249	547979.00	2262359.16
		250	547979.44	2262353.96
		251	547980.19	2262345.09
		252	547982.86	2262327.55
		253	547983.32	2262321.64
		254	547962.94	2262322.37
		255	547951.51	2262323.23
		256	547921.27	2262330.12
		257	547922.04	2262334.54
		258	547882.81	2262342.34
		259	547889.49	2262381.76
		260	547897.53	2262429.29
		261	547912.28	2262426.61
		262	547932.19	2262394.50
		263	547930.89	2262426.94
		264	547929.30	2262427.35
		265	547923.51	2262451.40
		266	547914.49	2262469.17



		267	547907.04	2262475.92
		268	547890.89	2262483.17
		269	547889.85	2262478.47
		270	547879.22	2262454.75
		271	547870.22	2262457.93
		272	547858.99	2262461.88
		273	547855.96	2262453.99
		274	547875.73	2262445.93
		275	547875.45	2262445.10
		276	547876.66	2262443.72
		277	547871.92	2262428.82
		278	547866.33	2262410.66
		279	547866.26	2262410.42
		280	547880.12	2262406.10
		281	547880.68	2262397.02
		282	547880.93	2262395.48
		283	547883.11	2262393.65
		284	547882.11	2262388.01
		285	547882.63	2262384.71
		286	547881.28	2262383.36
		287	547879.80	2262375.08
		288	547866.47	2262360.78
		289	547854.88	2262351.51
		290	547845.60	2262355.05
		291	547845.69	2262358.97
		292	547830.26	2262365.86
		293	547829.09	2262366.34
		294	547830.03	2262369.12
		295	547802.89	2262381.93
		296	547777.15	2262393.69
		297	547754.80	2262404.74
		298	547751.56	2262406.72
		299	547737.83	2262416.75
		300	547735.83	2262419.72
		301	547740.10	2262425.80
		302	547726.30	2262433.81
		303	547725.90	2262439.49
		304	547732.57	2262451.37
		305	547743.68	2262470.22



		306	547758.40	2262503.32
		307	547756.17	2262504.18
		308	547757.73	2262507.96
		309	547758.36	2262507.72
		310	547767.39	2262531.20
		311	547774.11	2262545.06
		312	547776.20	2262549.22
		313	547777.39	2262553.14
		314	547781.90	2262563.07
		315	547798.36	2262553.40
		316	547806.99	2262547.79
		317	547825.51	2262534.13
		318	547837.02	2262526.83
		319	547856.55	2262514.64
		320	547888.22	2262503.87
		321	547883.48	2262512.83
		322	547891.72	2262528.83
		323	547900.66	2262536.57
		324	547939.03	2262530.47
		325	547947.14	2262530.85
		326	547950.44	2262531.11
		327	547965.10	2262527.76
		328	547967.78	2262561.50
		329	547969.19	2262579.11
		330	547938.99	2262572.25
		331	547931.81	2262572.36
		332	547909.70	2262579.02
		333	547893.29	2262586.34
		334	547888.46	2262589.38
		335	547885.72	2262585.91
		336	547879.80	2262578.31
		337	547873.36	2262567.94
		338	547866.05	2262557.13
		339	547863.95	2262554.40
		340	547843.60	2262527.47
		341	547783.72	2262566.92
		342	547797.67	2262599.05
		343	547802.65	2262609.96
		344	547801.76	2262610.51





		345	547804.36	2262616.59
		346	547804.94	2262616.33
		347	547807.20	2262621.30
		348	547810.49	2262629.24
		349	547811.12	2262630.73
		350	547820.38	2262651.03
		351	547826.31	2262662.65
		352	547845.80	2262656.07
		353	547861.67	2262648.41
		354	547866.52	2262645.56
		355	547868.84	2262644.35
		356	547904.72	2262622.22
		357	547908.45	2262628.45
		358	547920.05	2262634.18
		359	547974.13	2262626.03
		360	547977.66	2262626.26
		361	547983.06	2262627.69
		362	547985.47	2262630.99
		363	547986.05	2262642.78
		364	547986.75	2262656.90
		365	547983.06	2262681.09
		366	547982.99	2262683.66
		367	547979.78	2262687.84
		368	547977.49	2262685.87
		369	547968.59	2262678.10
		370	547964.92	2262678.55
		371	547947.57	2262669.66
		372	547940.92	2262669.14
		373	547944.31	2262660.08
		374	547899.72	2262637.70
		375	547888.28	2262643.19
		376	547890.53	2262648.58
		377	547903.27	2262678.79
		378	547909.30	2262691.17
		379	547912.28	2262695.54
		380	547918.24	2262695.35
		381	547925.30	2262691.53
		382	547938.17	2262703.05
		383	547940.08	2262704.19



		384	547940.07	2262704.19
		385	547924.36	2262707.33
		386	547921.98	2262707.95
		387	547918.85	2262708.78
		388	547917.98	2262708.57
		389	547909.49	2262711.08
		390	547911.10	2262716.50
		391	547918.79	2262759.52
		392	547918.81	2262759.52
		393	547919.84	2262763.82
		394	547920.03	2262765.27
		395	547919.60	2262766.27
		396	547921.39	2262775.89
		397	547924.05	2262796.67
		398	547925.72	2262799.14
		399	547925.94	2262800.28
		400	547923.41	2262801.61
		401	547903.64	2262812.04
		402	547910.03	2262826.44
		403	547915.78	2262839.37
		404	547918.52	2262843.18
		405	547922.43	2262850.88
		406	547936.57	2262870.03
		407	547938.44	2262872.57
		408	547939.92	2262872.79
		409	547941.87	2262875.50
		410	547943.50	2262877.73
		411	547935.41	2262879.13
		412	547924.03	2262863.61
		413	547921.75	2262864.73
		414	547910.94	2262847.41
		415	547895.51	2262815.20
		416	547880.26	2262784.78
		417	547909.34	2262770.45
		418	547911.13	2262767.12
		419	547906.51	2262743.12
		420	547903.86	2262732.12
		421	547900.29	2262732.74
		422	547900.28	2262728.62



		423	547894.68	2262711.75
		424	547902.21	2262704.72
		425	547898.33	2262686.20
		426	547895.87	2262681.59
		427	547883.64	2262661.01
		428	547878.43	2262662.75
		429	547871.71	2262665.93
		430	547857.83	2262671.40
		431	547851.54	2262674.11
		432	547849.44	2262674.89
		433	547843.83	2262677.10
		434	547821.56	2262685.16
		435	547820.96	2262686.06
		436	547799.29	2262692.69
		437	547799.25	2262692.38
		438	547791.92	2262692.05
		439	547780.98	2262696.66
		440	547764.59	2262703.79
		441	547748.75	2262710.70
		442	547749.81	2262712.84
		443	547732.98	2262720.00
		444	547745.58	2262751.96
		445	547746.10	2262751.77
		446	547746.71	2262753.44
		447	547749.01	2262761.37
		448	547758.20	2262782.24
		449	547771.80	2262814.63
		450	547787.21	2262849.47
		451	547794.66	2262867.01
		452	547812.50	2262909.32
		453	547813.19	2262908.98
		454	547818.95	2262922.79
		455	547831.95	2262951.74
		456	547834.04	2262953.69
		457	547836.86	2262954.40
		458	547851.71	2262949.72
		459	547851.77	2262947.20
		460	547863.86	2262940.40
		461	547872.52	2262935.62



		462	547897.96	2262924.26
		463	547899.46	2262929.16
		464	547905.59	2262929.82
		465	547920.38	2262924.24
		466	547941.87	2262912.78
		467	547947.59	2262903.90
		468	547947.33	2262901.33
		469	547959.00	2262921.20
		470	547994.27	2262912.26
		471	548000.27	2262910.74
		472	548006.28	2262909.22
		473	548017.57	2262900.85
		474	548019.47	2262909.77
		475	548019.43	2262909.79
		476	548000.36	2262919.06
		477	547983.54	2262925.07
		478	547935.78	2262935.41
		479	547933.38	2262935.86
		480	547934.07	2262941.23
		481	547934.65	2262950.88
		482	547944.56	2262955.11
		483	547968.33	2262958.34
		484	547970.75	2262960.01
		485	547972.31	2262963.64
		486	547982.37	2262987.10
		487	547982.36	2262987.10
		488	547979.15	2262996.84
		489	547964.43	2262967.99
		490	547961.60	2262962.91
		491	547950.11	2262960.77
		492	547946.59	2262962.29
		493	547941.82	2262964.86
		494	547941.38	2262965.85
		495	547936.43	2262967.73
		496	547929.35	2262952.19
		497	547927.60	2262950.67
		498	547925.19	2262949.38
		499	547912.09	2262943.73
		500	547909.43	2262942.63



		501	547905.21	2262943.87
		502	547902.09	2262944.92
		503	547899.95	2262945.18
		504	547871.81	2262954.49
		505	547862.98	2262957.82
		506	547836.86	2262967.11
		507	547840.38	2262976.76
		508	547842.17	2262979.92
		509	547842.34	2262981.87
		510	547849.18	2262999.03
		511	547855.98	2263016.50
		512	547870.01	2263011.63
		513	547887.00	2263014.24
		514	547892.32	2263016.00
		515	547897.65	2263016.57
		516	547905.60	2263016.07
		517	547908.10	2263015.90
		518	547913.21	2263014.91
		519	547916.31	2263030.52
		520	547896.54	2263029.64
		521	547883.02	2263026.03
		522	547859.13	2263023.89
		523	547856.10	2263024.01
		524	547853.90	2263026.43
		525	547862.62	2263050.96
		526	547865.06	2263057.38
		527	547873.81	2263069.23
		528	547876.58	2263073.75
		529	547888.09	2263077.46
		530	547897.35	2263077.24
		531	547875.56	2263101.53
		532	547860.77	2263066.95
		533	547863.30	2263065.86
		534	547861.15	2263061.51
		535	547847.62	2263034.09
		536	547834.51	2263001.29
		537	547832.02	2262995.44
		538	547822.54	2262976.41
		539	547822.30	2262976.52



		540	547775.09	2262998.41
		541	547773.05	2262998.98
		542	547762.28	2263003.14
		543	547754.00	2263005.78
		544	547730.48	2263014.86
		545	547717.85	2263019.23
		546	547713.03	2263021.44
		547	547729.91	2263056.43
		548	547741.27	2263082.97
		549	547755.69	2263112.87
		550	547767.86	2263140.58
		551	547780.43	2263180.20
		552	547761.10	2263200.83
		553	547763.00	2263198.78
		554	547767.41	2263186.78
		555	547770.05	2263171.48
		556	547764.95	2263157.52
		557	547764.73	2263157.24
		558	547729.21	2263171.26
		559	547727.96	2263168.41
		560	547759.42	2263155.36
		561	547759.35	2263155.12
		562	547759.39	2263155.10
		563	547759.22	2263154.63
		564	547758.10	2263150.47
		565	547761.96	2263149.02
		566	547753.74	2263126.58
		567	547752.66	2263123.21
		568	547752.52	2263123.25
		569	547752.50	2263123.18
		570	547749.05	2263124.18
		571	547744.60	2263111.63
		572	547743.77	2263111.66
		573	547734.86	2263091.22
		574	547736.36	2263090.74
		575	547732.60	2263081.81
		576	547730.92	2263078.08
		577	547729.59	2263074.63
		578	547721.51	2263058.90



		579	547713.42	2263043.14
		580	547703.83	2263022.44
		581	547678.70	2263031.09
		582	547657.67	2263039.91
		583	547636.92	2263049.75
		584	547629.22	2263054.31
		585	547631.06	2263057.95
		586	547634.95	2263066.83
		587	547636.85	2263071.47
		588	547637.83	2263074.65
		589	547639.69	2263078.60
		590	547644.19	2263089.27
		591	547647.61	2263097.25
		592	547655.75	2263115.29
		593	547660.25	2263125.23
		594	547660.54	2263125.13
		595	547672.06	2263160.69
		596	547672.03	2263161.66
		597	547672.20	2263162.80
		598	547673.14	2263166.51
		599	547674.55	2263171.29
		600	547680.42	2263191.25
		601	547685.59	2263209.79
		602	547664.76	2263204.39
		603	547659.91	2263222.62
		604	547649.54	2263223.14
		605	547650.72	2263248.24
		606	547659.48	2263281.68
		607	547659.68	2263281.61
		608	547667.44	2263302.88
		609	547691.07	2263296.22
		610	547681.83	2263273.76
		611	547685.96	2263272.31
		612	547691.15	2263280.35
		613	547711.92	2263268.34
		614	547716.46	2263275.12
		615	547701.88	2263279.28
		616	547717.62	2263295.98
		617	547709.99	2263297.48



		618	547707.41	2263296.86
		619	547701.62	2263298.81
		620	547708.35	2263308.75
		621	547674.10	2263321.41
		622	547692.52	2263377.41
		623	547672.43	2263381.73
		624	547670.77	2263364.74
		625	547658.59	2263326.86
		626	547653.38	2263307.18
		627	547651.74	2263299.79
		628	547648.05	2263283.86
		629	547647.14	2263283.98
		630	547642.68	2263260.62
		631	547643.66	2263260.62
		632	547643.63	2263255.84
		633	547644.43	2263237.59
		634	547644.16	2263204.70
		635	547645.23	2263204.70
		636	547647.42	2263200.18
		637	547649.60	2263195.62
		638	547648.83	2263190.80
		639	547646.13	2263182.03
		640	547642.07	2263168.84
		641	547641.10	2263166.63
		642	547634.73	2263152.08
		643	547628.43	2263137.75
		644	547623.52	2263126.68
		645	547619.79	2263117.93
		646	547610.83	2263096.97
		647	547608.46	2263091.69
		648	547609.42	2263091.27
		649	547594.46	2263057.14
		650	547593.31	2263057.66
		651	547580.91	2263030.83
		652	547572.68	2263009.56
		653	547570.13	2263005.61
		654	547562.35	2262987.10
		655	547559.72	2262980.59
		656	547559.33	2262979.71





		657	547512.09	2263002.33
		658	547504.40	2263006.28
		659	547499.69	2263008.56
		660	547495.83	2263010.51
		661	547480.93	2263018.26
		662	547490.26	2263040.64
		663	547496.10	2263053.50
		664	547497.01	2263055.52
		665	547499.40	2263061.30
		666	547503.74	2263072.54
		667	547513.30	2263096.83
		668	547520.49	2263114.20
		669	547525.24	2263124.21
		670	547529.45	2263131.29
		671	547532.13	2263134.35
		672	547531.56	2263134.09
		673	547527.18	2263136.30
		674	547523.84	2263128.65
		675	547517.75	2263123.47
		676	547514.31	2263121.09
		677	547504.97	2263100.01
		678	547504.68	2263100.13
		679	547497.77	2263082.02
		680	547485.19	2263053.24
		681	547481.68	2263045.42
		682	547479.35	2263043.45
		683	547478.45	2263040.55
		684	547475.53	2263031.69
		685	547474.63	2263032.11
		686	547471.05	2263024.41
		687	547468.14	2263023.25
		688	547461.22	2263026.20
		689	547451.48	2263031.02
		690	547425.59	2263042.97
		691	547410.44	2263050.53
		692	547396.28	2263058.07
		693	547393.99	2263057.35
		694	547399.61	2263053.36
		695	547398.52	2263051.43



		696	547437.16	2263032.23
		697	547433.65	2263025.91
		698	547432.82	2263024.77
		699	547436.61	2263021.89
		700	547408.98	2263005.00
		701	547385.72	2262985.72
		702	547356.10	2262958.30
		703	547355.58	2262958.32
		704	547351.52	2262958.99
		705	547345.65	2262964.38
		706	547329.43	2262981.30
		707	547324.83	2262985.98
		708	547322.39	2262988.93
		709	547313.62	2263002.00
		710	547315.47	2263003.76
		711	547313.74	2263005.95
		712	547312.15	2263009.20
		713	547307.93	2263016.67
		714	547301.15	2263029.07
		715	547303.24	2263030.97
		716	547301.10	2263035.61
		717	547292.53	2263028.12
		718	547300.56	2263015.52
		719	547297.71	2263013.20
		720	547332.25	2262973.39
		721	547349.82	2262957.92
		722	547348.59	2262956.04
		723	547331.99	2262941.33
		724	547332.37	2262940.78
		725	547327.99	2262933.82
		726	547322.63	2262929.14
		727	547318.60	2262925.55
		728	547296.12	2262905.58
		729	547285.13	2262929.47
		730	547279.07	2262943.37
		731	547274.26	2262954.11
		732	547267.20	2262969.25
		733	547272.72	2262971.27
		734	547273.59	2262973.03



		735	547274.38	2262974.03
		736	547267.66	2262981.94
		737	547244.69	2263024.48
		738	547232.48	2263019.18
		739	547234.56	2263014.45
		740	547249.84	2262983.39
		741	547253.32	2262976.24
		742	547251.69	2262964.10
		743	547258.28	2262955.09
		744	547277.28	2262928.64
		745	547280.99	2262919.11
		746	547286.07	2262909.41
		747	547285.75	2262899.74
		748	547281.99	2262896.27
		749	547260.64	2262877.47
		750	547260.21	2262877.94
		751	547254.07	2262886.86
		752	547245.17	2262898.69
		753	547244.23	2262901.16
		754	547244.21	2262901.19
		755	547242.50	2262903.71
		756	547239.45	2262910.50
		757	547236.72	2262913.38
		758	547229.64	2262927.38
		759	547220.10	2262920.53
		760	547220.25	2262915.40
		761	547210.57	2262908.96
		762	547213.00	2262904.68
		763	547226.17	2262913.26
		764	547256.19	2262874.14
		765	547251.49	2262869.48
		766	547230.77	2262850.23
		767	547229.99	2262850.85
		768	547202.36	2262826.23
		769	547198.27	2262822.48
		770	547191.92	2262817.46
		771	547177.12	2262804.37
		772	547114.73	2262872.62
		773	547112.87	2262874.38



		774	547111.14	2262876.92
		775	547110.13	2262879.63
		776	547110.29	2262885.07
		777	547110.98	2262887.40
		778	547102.30	2262889.64
		779	547103.22	2262884.36
		780	547106.45	2262878.73
		781	547113.01	2262870.08
		782	547119.62	2262863.85
		783	547120.79	2262862.69
		784	547133.01	2262849.02
		785	547142.26	2262839.16
		786	547176.09	2262803.18
		787	547176.83	2262802.54
		788	547168.53	2262794.81
		789	547168.67	2262794.65
		790	547164.82	2262791.27
		791	547164.61	2262791.51
		792	547154.73	2262782.43
		793	547154.35	2262782.83
		794	547151.60	2262780.22
		795	547138.03	2262767.48
		796	547125.26	2262756.60
		797	547103.16	2262735.33
		798	547087.37	2262719.76
		799	547062.38	2262699.63
		800	547059.78	2262697.82
		801	547043.20	2262684.70
		802	547041.28	2262682.73
		803	547042.03	2262681.52
		804	547023.98	2262667.09
		805	547013.64	2262680.40
		806	547012.90	2262679.76
		807	546998.81	2262696.28
		808	546990.38	2262706.50
		809	546977.39	2262723.63
		810	546978.60	2262725.94
		811	546975.79	2262724.85
		812	546967.93	2262736.30



		813	546964.59	2262746.64
		814	546955.57	2262760.18
		815	546955.81	2262760.42
		816	546954.28	2262762.47
		817	546931.66	2262789.56
		818	546932.97	2262790.13
		819	546894.19	2262773.87
		820	546913.63	2262761.80
		821	546916.29	2262759.59
		822	546917.33	2262761.11
		823	546920.37	2262758.81
		824	546919.04	2262757.19
		825	546924.11	2262752.08
		826	546944.93	2262731.95
		827	546943.06	2262730.17
		828	546960.16	2262712.27
		829	546965.94	2262706.21
		830	546966.95	2262705.19
		831	546954.48	2262695.00
		832	546953.51	2262696.28
		833	546939.79	2262686.61
		834	546947.40	2262677.22
		835	546949.66	2262674.68
		836	546950.32	2262678.29
		837	546974.76	2262696.99
		838	546977.76	2262696.33
		839	546996.35	2262674.01
		840	547002.97	2262665.34
		841	547011.69	2262653.62
		842	546994.94	2262640.38
		843	546983.59	2262631.92
		844	546962.94	2262617.52
		845	546956.72	2262613.29
		846	546952.54	2262610.37
		847	546952.26	2262610.03
		848	546937.46	2262597.86
		849	546921.69	2262584.89
		850	546919.88	2262587.48
		851	546921.21	2262585.58



		852	546912.23	2262576.88
		853	546903.90	2262571.22
		854	546892.01	2262563.33
		855	546890.09	2262564.16
		856	546887.65	2262566.45
		857	546882.52	2262572.48
		858	546878.73	2262577.90
		859	546865.79	2262595.37
		860	546856.53	2262606.68
		861	546853.33	2262604.28
		862	546846.27	2262614.14
		863	546841.25	2262621.18
		864	546844.21	2262623.89
		865	546841.78	2262627.41
		866	546840.55	2262629.88
		867	546836.58	2262638.03
		868	546833.97	2262644.80
		869	546831.85	2262649.65
		870	546829.40	2262659.11
		871	546827.78	2262657.92
		872	546824.12	2262655.26
		873	546823.85	2262655.09
		874	546820.76	2262652.43
		875	546809.33	2262644.07
		876	546797.42	2262661.03
		877	546784.06	2262648.60
		878	546773.79	2262656.97
		879	546749.57	2262679.69
		880	546746.50	2262677.79
		881	546746.51	2262677.79
		882	546754.55	2262669.66
		883	546769.36	2262654.74
		884	546767.38	2262652.64
		885	546770.58	2262649.39
		886	546773.97	2262645.66
		887	546778.63	2262641.14
		888	546780.28	2262642.66
		889	546780.89	2262643.14
		890	546783.79	2262644.33



		891	546786.58	2262642.83
		892	546808.29	2262619.99
		893	546812.56	2262615.86
		894	546815.21	2262613.12
		895	546819.32	2262608.94
		896	546817.86	2262607.73
		897	546826.23	2262599.03
		898	546840.00	2262584.75
		899	546841.21	2262585.10
		900	546852.88	2262572.53
		901	546874.80	2262548.24
		902	546894.64	2262526.07
		903	546911.37	2262507.41
		904	546906.61	2262504.35
		905	546879.42	2262477.49
		906	546862.07	2262460.19
		907	546836.10	2262441.27
		908	546840.05	2262436.71
		909	546853.64	2262448.14
		910	546889.31	2262481.53
		911	546909.87	2262501.59
		912	546912.61	2262503.09
		913	546928.15	2262485.57
		914	546928.46	2262485.74
		915	546937.57	2262476.18
		916	546934.91	2262473.76
		917	546936.55	2262471.88
		918	546937.95	2262473.21
		919	546942.66	2262468.08
		920	546941.91	2262467.18
		921	546956.64	2262450.97
		922	546958.37	2262452.20
		923	546960.93	2262453.25
		924	546975.50	2262436.66
		925	546991.84	2262417.32
		926	547031.10	2262372.54
		927	547009.29	2262352.98
		928	546986.21	2262332.69
		929	546988.94	2262329.74



		930	547000.91	2262340.48
		931	547033.29	2262369.71
		932	547055.64	2262345.09
		933	547046.35	2262336.23
		934	547056.76	2262332.16
		935	547061.98	2262330.14
		936	547072.10	2262326.20
		937	547072.14	2262326.17
		938	547076.92	2262342.17
		939	547090.28	2262338.49
		940	547102.59	2262338.39
		941	547105.93	2262337.25
		942	547108.82	2262332.07
		943	547109.01	2262326.67
		944	547105.16	2262313.32
		945	547114.23	2262309.80
		946	547118.67	2262308.07
		947	547118.68	2262308.11
		948	547129.94	2262345.07
		949	547143.11	2262348.04
		950	547168.59	2262341.03
		951	547147.67	2262296.80
		952	547147.66	2262296.78
		953	547156.31	2262293.40
		954	547157.05	2262293.12
		955	547158.90	2262292.40
		956	547162.89	2262290.91
		957	547179.79	2262256.23
		958	547188.31	2262238.81
		959	547204.30	2262252.10
		960	547209.45	2262256.40
		961	547206.96	2262258.47
		962	547200.04	2262264.95
		963	547174.32	2262297.09
		964	547190.23	2262317.38
		965	547194.19	2262318.57
		966	547198.42	2262368.17
		967	547203.36	2262379.41
		968	547204.41	2262381.33





		969	547204.71	2262382.40
		970	547204.69	2262382.40
		971	547204.75	2262382.55
		972	547205.18	2262384.09
		973	547209.76	2262395.88
		974	547212.68	2262403.37
		975	547214.48	2262408.31
		976	547215.62	2262410.59
		977	547221.10	2262421.24
		978	547222.10	2262423.88
		979	547220.52	2262424.92
		980	547232.25	2262457.88
		981	547239.20	2262475.33
		982	547247.10	2262494.67
		983	547249.69	2262501.11
		984	547251.04	2262504.73
		985	547253.33	2262510.81
		986	547264.14	2262539.50
		987	547264.83	2262539.28
		988	547275.17	2262565.38
		989	547280.09	2262574.53
		990	547289.11	2262572.79
		991	547295.33	2262570.42
		992	547305.06	2262566.21
		993	547326.52	2262557.70
		994	547342.47	2262551.07
		995	547344.81	2262550.10
		996	547361.89	2262542.80
		997	547363.55	2262542.09
		998	547344.69	2262501.85
		999	547339.60	2262490.30
		1000	547327.73	2262463.56
		1001	547327.38	2262463.64
		1002	547335.99	2262461.69
		1003	547330.43	2262443.29
		1004	547327.40	2262433.29
		1005	547325.15	2262433.88
		1006	547324.43	2262432.17
		1007	547328.68	2262425.94



		1008	547333.04	2262423.02
		1009	547356.06	2262406.86
		1010	547358.42	2262405.20
		1011	547367.58	2262378.60
		1012	547347.69	2262366.98
		1013	547336.92	2262359.97
		1014	547333.67	2262359.07
		1015	547334.44	2262355.26
		1016	547325.90	2262352.13
		1017	547316.52	2262348.68
		1018	547316.65	2262348.13
		1019	547316.67	2262348.09
		1020	547316.69	2262348.11
		1021	547332.20	2262320.40
		1022	547335.70	2262307.30
		1023	547337.27	2262301.46
		1024	547341.36	2262286.18
		1025	547346.70	2262266.26
		1026	547366.40	2262268.71
		1027	547366.45	2262268.71
		1028	547366.44	2262268.73
		1029	547435.18	2262277.24
		1030	547418.25	2262300.29
		1031	547414.43	2262305.52
		1032	547424.50	2262311.51
		1033	547425.49	2262312.11
		1034	547425.99	2262312.39
		1035	547426.40	2262312.63
		1036	547428.30	2262313.79
		1037	547434.82	2262317.69
		1038	547438.90	2262320.11
		1039	547438.91	2262320.11
		1040	547451.65	2262327.77
		1041	547459.42	2262332.43
		1042	547470.00	2262310.75
		1043	547485.35	2262313.84
		1044	547481.42	2262294.30
		1045	547484.69	2262289.69
		1046	547490.27	2262283.42



		1047	547492.37	2262281.04
		1048	547511.08	2262283.92
		1049	547521.07	2262284.32
		1050	547515.79	2262295.21
		1051	547500.53	2262294.19
		1052	547500.52	2262294.19
		1053	547466.24	2262350.01
		1054	547440.15	2262333.47
		1055	547433.47	2262330.79
		1056	547424.43	2262326.41
		1057	547419.59	2262326.84
		1058	547413.34	2262327.39
		1059	547404.15	2262335.70
		1060	547396.70	2262341.93
		1061	547389.16	2262350.80
		1062	547386.48	2262365.29
		1063	547385.55	2262374.63
		1064	547391.11	2262374.97
		1065	547404.99	2262399.44
		1066	547379.36	2262409.16
		1067	547350.42	2262428.51
		1068	547345.98	2262440.58
		1069	547371.78	2262496.03
		1070	547401.40	2262482.65
		1071	547626.36	2262906.65
		1072	547645.63	2262899.00
		1073	547652.10	2262900.26
		1074	547661.82	2262920.63
		1075	547672.97	2262945.11
		1076	547681.12	2262963.24
		1077	547682.51	2262963.88
		1078	547700.17	2263004.73
		1079	547700.37	2263006.87
		1080	547699.27	2263008.04
		1081	547682.41	2263016.47
		1082	547660.20	2263024.13
		1083	547638.00	2263033.92
		1084	547622.27	2263039.91
		1085	547612.21	2263019.16



		1086	547605.71	2263005.76
		1087	547600.94	2262994.92
		1088	547589.77	2262971.49
		1089	547583.81	2262956.66
		1090	547572.51	2262933.03
		1091	547573.08	2262932.13
		1092	547607.64	2262915.73
		1093	547607.15	2262914.83
		1094	547622.24	2262908.65
		1095	547413.31	2262313.67
		1096	547378.41	2262344.88
		1097	547334.02	2262325.49
		1098	547354.16	2262293.00
		1099	547350.52	2262906.23
		1100	547349.15	2262904.13
		1101	547348.33	2262898.22
		1102	547348.72	2262892.37
		1103	547350.85	2262887.45
		1104	547354.39	2262882.39
		1105	547358.37	2262878.02
		1106	547366.90	2262870.36
		1107	547377.27	2262862.19
		1108	547385.62	2262856.37
		1109	547394.23	2262874.26
		1110	547404.80	2262897.41
		1111	547406.15	2262897.81
		1112	547412.99	2262909.41
		1113	547417.91	2262906.15
		1114	547426.77	2262914.66
		1115	547428.26	2262916.78
		1116	547429.80	2262915.76
		1117	547433.70	2262921.08
		1118	547439.18	2262919.18
		1119	547441.88	2262925.67
		1120	547445.48	2262924.34
		1121	547445.87	2262924.50
		1122	547463.70	2262920.22
		1123	547487.71	2262911.12
		1124	547500.24	2262906.56



		1125	547524.86	2262900.05
		1126	547538.54	2262931.85
		1127	547540.36	2262934.22
		1128	547552.92	2262963.00
		1129	547556.88	2262974.43
		1130	547549.10	2262978.57
		1131	547531.51	2262986.20
		1132	547496.23	2263001.86
		1133	547462.25	2263018.57
		1134	547461.72	2263018.59
		1135	547450.51	2263023.25
		1136	547450.05	2263023.25
		1137	547439.91	2263017.28
		1138	547418.26	2263003.67
		1139	547419.55	2263002.88
		1140	547417.28	2263001.15
		1141	547425.77	2262993.97
		1142	547423.68	2262992.09
		1143	547414.41	2262999.91
		1144	547413.96	2263000.39
		1145	547408.52	2262996.30
		1146	547403.25	2262992.33
		1147	547396.93	2262987.17
		1148	547377.97	2262968.30
		1149	547375.65	2262966.35
		1150	547372.92	2262960.93
		1151	547370.28	2262958.51
		1152	547363.56	2262952.12
		1153	547358.32	2262947.82
		1154	547357.97	2262948.17
		1155	547352.80	2262943.66
		1156	547347.80	2262939.02
		1157	547343.48	2262933.84
		1158	547337.75	2262927.76
		1159	547334.36	2262923.15
		1160	547337.56	2262919.53
		1161	547343.19	2262914.09
		1162	547346.95	2262910.03
		1163	547726.42	2262376.08



		1164	547708.89	2262375.37
		1165	547695.02	2262320.73
		1166	547735.76	2262327.17
		1167	547442.74	2262826.87
		1168	547484.33	2262808.00
		1169	547493.14	2262827.92
		1170	547499.95	2262843.25
		1171	547503.97	2262853.51
		1172	547489.85	2262859.62
		1173	547491.00	2262862.40
		1174	547499.22	2262858.81
		1175	547505.14	2262856.27
		1176	547508.24	2262863.71
		1177	547509.84	2262867.34
		1178	547511.57	2262871.50
		1179	547519.73	2262889.83
		1180	547514.03	2262891.87
		1181	547508.92	2262894.22
		1182	547503.37	2262896.72
		1183	547504.08	2262899.10
		1184	547457.42	2262915.40
		1185	547454.59	2262915.90
		1186	547448.61	2262915.30
		1187	547445.39	2262914.14
		1188	547440.81	2262911.38
		1189	547438.77	2262905.49
		1190	547431.62	2262910.08
		1191	547430.99	2262909.70
		1192	547410.89	2262890.80
		1193	547406.15	2262887.33
		1194	547405.44	2262885.76
		1195	547404.73	2262885.10
		1196	547398.93	2262871.86
		1197	547390.10	2262853.58
		1198	547416.32	2262840.25
		1199	547417.75	2262839.63
		1200	547327.38	2262843.63
		1201	547313.48	2262832.98
		1202	547332.29	2262818.65



		1203	547353.05	2262803.39
		1204	547366.80	2262834.76
		1205	547360.87	2262838.35
		1206	547339.55	2262851.33
		1207	547339.38	2262852.04
		1208	547340.45	2262853.77
		1209	547337.07	2262858.17
		1210	547353.22	2262873.74
		1211	547324.43	2262909.13
		1212	547318.00	2262911.50
		1213	547292.56	2262887.09
		1214	547296.37	2262883.22
		1215	547298.06	2262881.46
		1216	547303.63	2262874.97
		1217	547308.48	2262867.61
		1218	547313.65	2262859.12
		1219	547842.77	2262329.67
		1220	547842.94	2262329.67
		1221	547842.94	2262329.93
		1222	547842.77	2262329.93
		1223	547572.45	2262776.70
		1224	547572.10	2262773.16
		1225	547593.07	2262768.00
		1226	547593.60	2262768.36
		1227	547596.91	2262767.53
		1228	547604.85	2262788.75
		1229	547600.56	2262790.51
		1230	547613.78	2262807.12
		1231	547629.01	2262846.19
		1232	547630.80	2262851.14
		1233	547648.37	2262887.71
		1234	547648.48	2262890.23
		1235	547646.71	2262893.44
		1236	547627.09	2262897.31
		1237	547626.75	2262897.41
		1238	547594.12	2262912.59
		1239	547585.65	2262916.97
		1240	547569.29	2262924.03
		1241	547562.76	2262908.46



		1242	547555.08	2262891.44
		1243	547551.77	2262885.72
		1244	547550.33	2262882.39
		1245	547538.75	2262854.23
		1246	547532.06	2262838.42
		1247	547527.68	2262827.96
		1248	547526.00	2262824.00
		1249	547526.02	2262824.00
		1250	547514.06	2262796.59
		1251	547513.52	2262795.36
		1252	547524.75	2262790.46
		1253	547532.00	2262787.71
		1254	547535.78	2262786.07
		1255	547553.62	2262780.15
		1256	547559.11	2262778.89
		1257	547562.30	2262777.91
		1258	547568.81	2262776.39
		1259	547569.40	2262776.27
		1260	547990.28	2262333.83
		1261	547990.52	2262333.87
		1262	547990.48	2262334.04
		1263	547990.24	2262333.97
		1264	547485.53	2262751.70
		1265	547488.02	2262757.19
		1266	547484.42	2262758.83
		1267	547481.94	2262753.34
		1268	547095.75	2262412.49
		1269	547084.52	2262376.04
		1270	547082.75	2262370.28
		1271	547078.91	2262353.29
		1272	547107.60	2262348.78
		1273	547132.18	2262362.75
		1274	547132.32	2262364.20
		1275	547134.30	2262363.96
		1276	547171.56	2262354.67
		1277	547173.89	2262356.62
		1278	547183.73	2262384.33
		1279	547185.01	2262387.75
		1280	547195.25	2262415.22





		1281	547197.03	2262419.55
		1282	547201.07	2262429.20
		1283	547200.26	2262429.53
		1284	547201.40	2262432.00
		1285	547203.69	2262440.77
		1286	547207.27	2262449.85
		1287	547213.49	2262463.33
		1288	547219.08	2262478.75
		1289	547232.54	2262511.86
		1290	547235.47	2262516.11
		1291	547244.94	2262540.76
		1292	547259.67	2262576.76
		1293	547260.77	2262581.11
		1294	547234.15	2262587.79
		1295	547208.28	2262593.87
		1296	547202.87	2262594.99
		1297	547187.31	2262595.56
		1298	547186.99	2262594.68
		1299	547186.85	2262594.68
		1300	547183.94	2262595.23
		1301	547183.45	2262595.32
		1302	547180.17	2262595.70
		1303	547164.27	2262597.75
		1304	547160.45	2262597.48
		1305	547130.22	2262589.48
		1306	547127.54	2262579.16
		1307	547127.07	2262579.28
		1308	547125.82	2262576.69
		1309	547125.36	2262573.93
		1310	547125.43	2262572.17
		1311	547127.79	2262570.96
		1312	547123.67	2262558.75
		1313	547116.72	2262540.80
		1314	547110.41	2262524.40
		1315	547106.61	2262488.11
		1316	547104.40	2262477.30
		1317	547104.14	2262454.89
		1318	547099.11	2262455.32
		1319	547681.50	2262735.83



		1320	547711.99	2262723.23
		1321	547714.39	2262729.29
		1322	547718.62	2262738.94
		1323	547726.16	2262756.72
		1324	547725.54	2262757.00
		1325	547728.12	2262761.78
		1326	547727.74	2262761.99
		1327	547739.61	2262788.37
		1328	547748.59	2262806.81
		1329	547754.85	2262821.62
		1330	547759.33	2262831.81
		1331	547766.49	2262848.47
		1332	547776.32	2262871.24
		1333	547776.73	2262872.07
		1334	547789.69	2262898.74
		1335	547789.99	2262898.74
		1336	547790.17	2262899.17
		1337	547803.54	2262929.97
		1338	547802.87	2262930.16
		1339	547806.49	2262938.57
		1340	547811.20	2262948.81
		1341	547813.09	2262953.00
		1342	547817.69	2262963.62
		1343	547807.66	2262969.92
		1344	547797.80	2262976.17
		1345	547788.07	2262980.04
		1346	547785.55	2262981.09
		1347	547772.58	2262985.94
		1348	547767.48	2262987.88
		1349	547733.82	2263001.24
		1350	547733.48	2263001.07
		1351	547733.81	2263001.53
		1352	547712.10	2263006.28
		1353	547705.88	2262999.32
		1354	547698.74	2262983.49
		1355	547697.65	2262980.99
		1356	547693.13	2262969.68
		1357	547693.13	2262969.35
		1358	547690.24	2262958.91



		1359	547689.95	2262958.51
		1360	547689.24	2262957.13
		1361	547689.00	2262956.68
		1362	547685.66	2262950.29
		1363	547680.19	2262939.83
		1364	547679.82	2262939.14
		1365	547667.63	2262917.21
		1366	547666.63	2262915.02
		1367	547665.47	2262912.24
		1368	547650.00	2262874.95
		1369	547636.29	2262842.15
		1370	547628.67	2262824.09
		1371	547622.67	2262808.24
		1372	547623.03	2262808.07
		1373	547622.66	2262808.24
		1374	547618.58	2262809.95
		1375	547598.40	2262763.68
		1376	547635.51	2262747.23
		1377	547637.81	2262752.84
		1378	547638.20	2262753.79
		1379	547638.21	2262753.84
		1380	547647.32	2262749.97
		1381	547794.52	2262353.79
		1382	547794.68	2262353.79
		1383	547794.70	2262354.03
		1384	547794.54	2262354.03
		1385	547502.18	2262721.47
		1386	547505.80	2262720.59
		1387	547507.24	2262723.44
		1388	547509.34	2262728.81
		1389	547519.59	2262739.06
		1390	547523.08	2262749.02
		1391	547526.81	2262760.80
		1392	547528.19	2262765.46
		1393	547526.96	2262765.79
		1394	547524.40	2262766.60
		1395	547507.08	2262771.88
		1396	547503.71	2262772.42
		1397	547502.06	2262769.22



		1398	547492.74	2262747.21
		1399	547484.40	2262727.34
		1400	547495.16	2262723.61
		1401	547047.12	2262370.64
		1402	547073.66	2262353.89
		1403	547079.22	2262371.04
		1404	547089.15	2262409.66
		1405	547085.62	2262410.69
		1406	547087.27	2262410.31
		1407	547089.46	2262440.13
		1408	547090.69	2262456.60
		1409	547092.57	2262473.14
		1410	547065.12	2262498.05
		1411	547066.24	2262498.67
		1412	547058.95	2262507.29
		1413	547049.55	2262518.23
		1414	547045.78	2262523.10
		1415	547044.61	2262524.62
		1416	547052.42	2262530.89
		1417	547067.40	2262509.65
		1418	547085.75	2262491.13
		1419	547093.81	2262489.04
		1420	547109.15	2262545.84
		1421	547112.37	2262557.23
		1422	547119.31	2262581.66
		1423	547120.40	2262586.86
		1424	547118.10	2262588.05
		1425	547091.87	2262581.75
		1426	547087.68	2262581.49
		1427	547085.94	2262579.73
		1428	547084.24	2262577.95
		1429	547082.96	2262578.88
		1430	547080.18	2262579.54
		1431	547072.50	2262580.54
		1432	547066.52	2262579.97
		1433	547048.58	2262604.04
		1434	547047.97	2262604.09
		1435	547048.22	2262604.85
		1436	547026.46	2262632.42



		1437	547020.66	2262635.13
		1438	546999.02	2262617.52
		1439	546981.34	2262603.40
		1440	546970.60	2262594.30
		1441	546941.98	2262571.48
		1442	546945.86	2262565.09
		1443	546921.58	2262547.41
		1444	546910.90	2262538.93
		1445	546921.30	2262525.38
		1446	546930.20	2262514.95
		1447	546937.27	2262507.70
		1448	546949.30	2262494.27
		1449	546948.41	2262493.58
		1450	546969.07	2262466.20
		1451	546983.90	2262447.31
		1452	546987.79	2262441.89
		1453	547008.04	2262416.01
		1454	547027.25	2262391.72
		1455	547040.82	2262377.94
		1456	547044.36	2262373.83
		1457	547044.63	2262374.06
		1458	547047.30	2262371.35
		1459	547390.92	2262719.43
		1460	547435.68	2262703.17
		1461	547443.76	2262721.54
		1462	547444.98	2262724.20
		1463	547445.60	2262725.75
		1464	547445.79	2262726.53
		1465	547455.49	2262747.92
		1466	547464.40	2262768.48
		1467	547468.27	2262776.75
		1468	547470.72	2262781.79
		1469	547472.06	2262785.02
		1470	547476.50	2262794.81
		1471	547478.25	2262798.97
		1472	547432.25	2262820.50
		1473	547394.85	2262843.06
		1474	547391.80	2262842.84
		1475	547390.49	2262841.94



		1476	547382.21	2262835.69
		1477	547381.94	2262835.19
		1478	547374.00	2262817.65
		1479	547366.88	2262801.32
		1480	547361.77	2262789.68
		1481	547361.43	2262789.82
		1482	547355.10	2262774.80
		1483	547355.52	2262774.66
		1484	547354.24	2262771.40
		1485	547351.96	2262765.84
		1486	547351.58	2262764.80
		1487	547349.85	2262760.02
		1488	547350.28	2262759.88
		1489	547342.29	2262738.89
		1490	547347.64	2262734.59
		1491	547767.96	2262371.31
		1492	547768.11	2262371.23
		1493	547768.20	2262371.47
		1494	547768.05	2262371.52
		1495	547454.37	2262689.77
		1496	547450.17	2262680.40
		1497	547453.87	2262678.86
		1498	547461.00	2262694.83
		1499	547458.03	2262688.17
		1500	547458.96	2262687.77
		1501	547464.53	2262701.46
		1502	547459.36	2262703.60
		1503	547453.69	2262690.05
		1504	547469.69	2262695.92
		1505	547455.81	2262664.98
		1506	547503.74	2262638.55
		1507	547508.49	2262646.75
		1508	547517.42	2262641.67
		1509	547526.57	2262681.02
		1510	547515.91	2262683.42
		1511	547520.49	2262711.11
		1512	547482.49	2262723.68
		1513	547981.25	2262389.32
		1514	547981.50	2262389.37



		1515	547981.47	2262389.53
		1516	547981.22	2262389.49
		1517	547940.68	2262632.18
		1518	547940.93	2262632.16
		1519	547940.95	2262632.33
		1520	547940.70	2262632.35
		1521	547948.70	2262632.06
		1522	547948.93	2262631.97
		1523	547948.99	2262632.11
		1524	547948.76	2262632.21
		1525	547698.15	2262401.42
		1526	547698.29	2262401.35
		1527	547698.40	2262401.56
		1528	547698.26	2262401.63
		1529	547267.89	2262589.97
		1530	547270.24	2262589.17
		1531	547271.09	2262591.61
		1532	547268.73	2262592.42
		1533	547973.64	2262440.32
		1534	547973.89	2262440.37
		1535	547973.86	2262440.54
		1536	547973.61	2262440.49
		1537	547058.23	2262663.36
		1538	547055.28	2262665.69
		1539	547036.28	2262647.16
		1540	547040.38	2262643.28
		1541	547032.23	2262635.08
		1542	547040.72	2262622.63
		1543	547057.72	2262601.74
		1544	547061.64	2262597.01
		1545	547066.35	2262591.92
		1546	547069.05	2262589.95
		1547	547074.42	2262587.62
		1548	547077.54	2262587.03
		1549	547082.54	2262586.67
		1550	547085.78	2262588.74
		1551	547086.56	2262589.12
		1552	547092.21	2262587.95
		1553	547098.08	2262589.52



		1554	547111.38	2262592.71
		1555	547119.16	2262594.70
		1556	547143.62	2262600.88
		1557	547150.36	2262603.35
		1558	547197.09	2262603.09
		1559	547205.83	2262603.16
		1560	547211.32	2262602.45
		1561	547225.42	2262598.46
		1562	547263.80	2262588.03
		1563	547277.28	2262620.94
		1564	547279.88	2262619.99
		1565	547291.48	2262648.32
		1566	547298.59	2262664.88
		1567	547299.79	2262668.52
		1568	547300.17	2262668.83
		1569	547303.48	2262678.43
		1570	547313.84	2262714.58
		1571	547302.32	2262719.05
		1572	547284.67	2262725.20
		1573	547287.20	2262728.91
		1574	547303.76	2262722.97
		1575	547314.96	2262718.69
		1576	547324.15	2262749.92
		1577	547297.44	2262778.89
		1578	547303.59	2262784.52
		1579	547306.50	2262786.97
		1580	547297.58	2262798.71
		1581	547290.62	2262805.98
		1582	547293.07	2262807.72
		1583	547290.79	2262812.75
		1584	547283.75	2262824.02
		1585	547280.05	2262829.72
		1586	547272.53	2262841.68
		1587	547266.73	2262850.04
		1588	547261.78	2262854.44
		1589	547259.63	2262853.73
		1590	547237.80	2262832.74
		1591	547220.71	2262817.03
		1592	547219.78	2262818.10





		1593	547209.87	2262809.00
		1594	547210.01	2262808.86
		1595	547189.82	2262788.80
		1596	547163.10	2262761.82
		1597	547135.75	2262734.54
		1598	547111.50	2262711.32
		1599	547083.55	2262684.37
		1600	547067.40	2262669.26
		1601	547065.83	2262670.59
		1602	547341.99	2262560.36
		1603	547342.15	2262560.34
		1604	547342.18	2262560.60
		1605	547342.01	2262560.60
		1606	547597.06	2262451.78
		1607	547597.28	2262451.66
		1608	547597.35	2262451.78
		1609	547597.14	2262451.92
		1610	547312.78	2262572.03
		1611	547360.06	2262554.49
		1612	547367.70	2262551.81
		1613	547367.89	2262552.26
		1614	547378.01	2262575.38
		1615	547388.74	2262598.41
		1616	547401.40	2262627.29
		1617	547404.66	2262625.88
		1618	547411.00	2262640.24
		1619	547411.73	2262639.88
		1620	547413.12	2262643.02
		1621	547412.39	2262643.38
		1622	547415.62	2262650.72
		1623	547412.12	2262652.07
		1624	547419.63	2262668.54
		1625	547423.89	2262677.29
		1626	547432.82	2262697.32
		1627	547418.48	2262702.58
		1628	547389.67	2262713.65
		1629	547374.75	2262718.74
		1630	547339.12	2262731.24
		1631	547328.61	2262703.53



		1632	547325.39	2262695.28
		1633	547317.14	2262674.79
		1634	547315.83	2262671.32
		1635	547305.59	2262643.16
		1636	547304.08	2262639.17
		1637	547295.38	2262615.76
		1638	547291.13	2262605.54
		1639	547290.02	2262602.76
		1640	547283.73	2262586.55
		1641	547284.14	2262583.82
		1642	547609.57	2262481.86
		1643	547605.14	2262474.92
		1644	547653.22	2262457.69
		1645	547666.05	2262478.16
		1646	547665.92	2262478.35
		1647	547667.49	2262480.70
		1648	547635.92	2262523.17
		1649	547635.85	2262523.07
		1650	547635.81	2262523.00
		1651	547607.41	2262482.77
		1652	547611.39	2262564.62
		1653	547638.46	2262544.27
		1654	547647.19	2262557.20
		1655	547665.97	2262585.06
		1656	547673.41	2262601.43
		1657	547673.77	2262602.26
		1658	547679.02	2262622.25
		1659	547671.06	2262627.19
		1660	547673.26	2262633.58
		1661	547687.18	2262663.77
		1662	547688.31	2262663.34
		1663	547694.67	2262679.50
		1664	547705.65	2262707.76
		1665	547662.07	2262727.63
		1666	547649.12	2262734.54
		1667	547645.60	2262736.25
		1668	547637.11	2262739.63
		1669	547628.38	2262743.07
		1670	547622.73	2262744.78



		1671	547617.57	2262747.14
		1672	547609.15	2262751.51
		1673	547606.24	2262752.70
		1674	547604.85	2262749.97
		1675	547603.92	2262747.16
		1676	547597.52	2262749.49
		1677	547587.82	2262751.99
		1678	547581.72	2262753.25
		1679	547576.66	2262754.67
		1680	547560.44	2262759.09
		1681	547556.33	2262759.83
		1682	547542.17	2262762.89
		1683	547540.34	2262739.94
		1684	547540.04	2262736.37
		1685	547537.44	2262698.47
		1686	547536.80	2262698.56
		1687	547536.31	2262674.06
		1688	547536.93	2262672.92
		1689	547537.08	2262667.45
		1690	547536.81	2262664.58
		1691	547537.44	2262661.56
		1692	547537.58	2262635.01
		1693	547537.58	2262632.25
		1694	547538.81	2262615.76
		1695	547560.51	2262599.74
		1696	547563.16	2262597.94
		1697	547564.12	2262599.03
		1698	547576.79	2262589.62
		1699	547691.78	2262482.22
		1700	547694.68	2262479.32
		1701	547703.87	2262472.38
		1702	547710.03	2262468.25
		1703	547713.83	2262465.35
		1704	547719.30	2262473.64
		1705	547721.24	2262477.82
		1706	547727.31	2262492.51
		1707	547737.68	2262514.78
		1708	547745.42	2262532.34
		1709	547754.82	2262552.73



		1710	547763.24	2262568.16
		1711	547766.11	2262573.43
		1712	547767.40	2262576.07
		1713	547766.96	2262579.04
		1714	547782.79	2262612.46
		1715	547789.22	2262627.03
		1716	547789.05	2262627.10
		1717	547797.83	2262646.06
		1718	547800.32	2262651.36
		1719	547804.84	2262660.80
		1720	547804.02	2262661.11
		1721	547807.24	2262669.83
		1722	547806.38	2262673.77
		1723	547787.77	2262681.83
		1724	547775.56	2262686.77
		1725	547762.85	2262693.57
		1726	547749.40	2262699.82
		1727	547729.35	2262708.57
		1728	547720.77	2262689.67
		1729	547707.03	2262656.88
		1730	547707.23	2262656.71
		1731	547707.17	2262656.57
		1732	547704.36	2262649.27
		1733	547697.88	2262634.25
		1734	547695.46	2262626.74
		1735	547694.54	2262623.96
		1736	547685.90	2262600.36
		1737	547684.13	2262593.85
		1738	547684.52	2262593.63
		1739	547683.86	2262593.82
		1740	547679.05	2262578.85
		1741	547663.91	2262555.37
		1742	547654.01	2262540.28
		1743	547653.50	2262538.21
		1744	547665.84	2262521.24
		1745	547672.18	2262512.50
		1746	547674.62	2262508.81
		1747	547680.57	2262495.39
		1748	547688.66	2262484.60



		1749	547380.09	2262544.39
		1750	547380.21	2262544.27
		1751	547380.37	2262544.46
		1752	547380.25	2262544.56
		1753	547907.17	2262468.20
		1754	547909.21	2262472.76
		1755	547904.65	2262474.81
		1756	547902.61	2262470.24
		1757	547550.39	2262475.35
		1758	547550.59	2262475.21
		1759	547550.69	2262475.33
		1760	547550.49	2262475.49
		1761	547594.13	2262478.82
		1762	547594.67	2262478.70
		1763	547598.65	2262481.39
		1764	547604.08	2262488.45
		1765	547603.90	2262488.59
		1766	547605.65	2262487.26
		1767	547607.43	2262485.81
		1768	547633.96	2262525.28
		1769	547599.39	2262550.26
		1770	547597.59	2262552.26
		1771	547595.43	2262553.47
		1772	547568.65	2262572.79
		1773	547568.03	2262572.15
		1774	547568.65	2262573.46
		1775	547537.13	2262596.13
		1776	547534.77	2262597.20
		1777	547525.82	2262580.28
		1778	547508.54	2262537.55
		1779	547491.28	2262508.65
		1780	547528.72	2262493.65
		1781	547534.28	2262492.30
		1782	547536.02	2262491.87
		1783	547582.86	2262480.51
		1784	547584.22	2262480.25
		1785	547585.95	2262479.82
		1786	547586.95	2262479.70
		1787	547587.41	2262479.61



		1788	547587.99	2262479.56
		1789	547367.01	2262514.40
		1790	547367.12	2262514.23
		1791	547367.29	2262514.33
		1792	547367.17	2262514.52
		1793	547463.23	2262537.52
		1794	547460.77	2262533.15
		1795	547457.00	2262525.81
		1796	547484.87	2262512.33
		1797	547498.99	2262539.76
		1798	547498.95	2262542.30
		1799	547504.55	2262540.00
		1800	547505.20	2262541.94
		1801	547518.18	2262573.15
		1802	547518.71	2262576.38
		1803	547526.27	2262591.33
		1804	547530.84	2262598.08
		1805	547529.99	2262598.67
		1806	547507.98	2262613.29
		1807	547500.96	2262618.33
		1808	547500.52	2262618.61
		1809	547481.07	2262630.71
		1810	547448.45	2262649.58
		1811	547435.22	2262620.13
		1812	547433.15	2262615.07
		1813	547422.71	2262592.92
		1814	547421.77	2262590.02
		1815	547410.41	2262563.78
		1816	547414.49	2262558.53
		1817	547415.72	2262557.72
		1818	547434.26	2262548.53
		1819	547439.94	2262546.77
		1820	547442.94	2262546.29
		1821	547448.79	2262547.29
		1822	547449.43	2262547.48
		1823	547958.85	2262490.16
		1824	547959.03	2262490.32
		1825	547958.92	2262490.44
		1826	547958.74	2262490.25



		1827	547356.65	2262507.75
		1828	547358.44	2262506.84
		1829	547359.55	2262509.10
		1830	547357.76	2262509.98
		1831	547501.79	2262499.07
		1832	547501.94	2262499.00
		1833	547502.03	2262499.24
		1834	547501.88	2262499.31
		1835	548198.72	2262616.24
		1836	548198.98	2262619.35
		1837	548199.14	2262621.56
		1838	548199.15	2262621.56
		1839	548199.24	2262622.56
		1840	548200.30	2262648.46
		1841	548197.07	2262640.57
		1842	548181.86	2262643.42
		1843	548170.22	2262645.68
		1844	548172.85	2262651.36
		1845	548155.83	2262659.18
		1846	548153.55	2262660.23
		1847	548139.58	2262669.57
		1848	548121.84	2262681.76
		1849	548116.81	2262687.82
		1850	548115.68	2262690.41
		1851	548115.79	2262692.07
		1852	548115.19	2262697.28
		1853	548116.34	2262716.19
		1854	548116.77	2262718.02
		1855	548119.51	2262719.71
		1856	548128.22	2262725.87
		1857	548078.30	2262722.47
		1858	548039.23	2262668.62
		1859	548043.63	2262668.78
		1860	548043.64	2262668.78
		1861	548051.00	2262665.38
		1862	548086.05	2262637.10
		1863	548096.39	2262630.50
		1864	548096.40	2262630.50
		1865	548113.61	2262619.49



		1866	548126.65	2262617.16
		1867	548141.57	2262617.00
		1868	548111.39	2262625.72
		1869	548118.01	2262621.49
		1870	548150.91	2262623.58
		1871	548151.31	2262623.86
		1872	548155.67	2262629.31
		1873	548162.41	2262637.41
		1874	548153.51	2262647.06
		1875	548142.26	2262656.40
		1876	548140.12	2262658.25
		1877	548121.53	2262674.84
		1878	548103.33	2262686.20
		1879	548097.19	2262690.03
		1880	548095.54	2262690.58
		1881	548090.69	2262693.59
		1882	548086.96	2262693.57
		1883	548086.85	2262693.45
		1884	548086.71	2262693.50
		1885	548078.18	2262685.13
		1886	548069.65	2262693.28
		1887	548066.15	2262688.51
		1888	548066.14	2262688.51
		1889	548065.40	2262688.53
		1890	548056.42	2262676.05
		1891	548056.80	2262675.67
		1892	548053.19	2262670.73
		1893	548075.68	2262651.48
		1894	548084.66	2262644.92
		1895	548107.83	2262627.98
357	:300	1	548500.13	2263075.36
		2	548500.63	2263075.39
		3	548500.60	2263075.89
		4	548500.10	2263075.86
357	:301	1	548498.47	2263038.49
		2	548498.72	2263038.47
		3	548498.73	2263038.64
		4	548498.48	2263038.65
357	:302	1	548495.38	2262973.68





		2	548495.51	2262973.53
		3	548495.66	2262973.66
		4	548495.53	2262973.81
357	:303	1	548493.39	2262945.96
		2	548493.59	2262945.98
		3	548493.57	2262946.18
		4	548493.37	2262946.16
357	:304	1	548490.24	2262894.09
		2	548490.44	2262894.08
		3	548490.45	2262894.28
		4	548490.25	2262894.29
357	:305	1	548487.62	2262852.62
		2	548487.82	2262855.42
		3	548487.58	2262855.44
		4	548487.37	2262852.64
357	:306	1	548438.84	2262845.05
		2	548439.00	2262845.08
		3	548438.95	2262845.33
		4	548438.79	2262845.30
357	:307	1	548392.36	2262837.71
		2	548392.51	2262837.77
		3	548392.42	2262838.00
		4	548392.27	2262837.94
357	:308	1	548338.08	2262832.40
		2	548338.24	2262832.39
		3	548338.26	2262832.64
		4	548338.10	2262832.65
357	:309	1	548274.44	2262826.33
		2	548274.59	2262826.37
		3	548274.54	2262826.61
		4	548274.38	2262826.57
357	:310	1	548233.23	2262822.22
		2	548233.39	2262822.24
		3	548233.36	2262822.49
		4	548233.20	2262822.47
357	:311	1	548184.85	2262791.52
		2	548185.00	2262791.58
		3	548184.91	2262791.81
		4	548184.76	2262791.75



357	:312	1	548148.89	2262807.56
		2	548149.01	2262807.66
		3	548148.85	2262807.85
		4	548148.73	2262807.75
357	:313	1	548115.30	2262831.36
		2	548115.45	2262831.31
		3	548115.53	2262831.55
		4	548115.38	2262831.60
357	:314	1	548059.69	2262866.69
		2	548059.83	2262866.62
		3	548059.94	2262866.84
		4	548059.80	2262866.91
357	:315	1	548033.22	2262875.05
		2	548033.46	2262875.11
		3	548032.82	2262877.84
		4	548032.56	2262877.78
357	:316	1	548008.94	2262855.08
		2	548009.25	2262852.30
		3	548009.50	2262852.33
		4	548009.19	2262855.11
357	:317	1	548013.99	2262815.73
		2	548014.24	2262815.71
		3	548014.25	2262815.87
		4	548014.00	2262815.89
357	:318	1	548020.31	2262775.12
		2	548020.56	2262775.09
		3	548020.58	2262775.25
		4	548020.33	2262775.28
357	:319	1	548014.49	2262727.18
		2	548014.74	2262727.17
		3	548014.95	2262729.96
		4	548014.70	2262729.97
357	:320	1	547966.21	2262699.37
		2	547966.35	2262699.16
		3	547966.48	2262699.25
		4	547966.34	2262699.46
357	:321	1	547957.20	2262693.59
		2	547957.39	2262693.75
		3	547957.29	2262693.87



		4	547957.10	2262693.71
357	:322	1	547949.67	2262690.57
		2	547949.91	2262690.65
		3	547949.86	2262690.80
		4	547949.62	2262690.72
357	:327	1	547948.70	2262632.06
		2	547948.93	2262631.96
		3	547948.99	2262632.11
		4	547948.76	2262632.21
357	:330	1	547958.85	2262490.15
		2	547959.03	2262490.33
		3	547958.92	2262490.44
		4	547958.74	2262490.26
357	:331	1	547973.64	2262440.33
		2	547973.89	2262440.38
		3	547973.86	2262440.54
		4	547973.61	2262440.49
357	:332	1	547981.25	2262389.33
		2	547981.50	2262389.37
		3	547981.47	2262389.53
		4	547981.22	2262389.49
357	:333	1	547990.28	2262333.82
		2	547990.52	2262333.88
		3	547990.48	2262334.04
		4	547990.24	2262333.97
357	:334	1	547998.64	2262282.40
		2	547998.88	2262282.34
		3	547998.92	2262282.49
		4	547998.68	2262282.55
357	:335	1	547944.13	2262280.12
		2	547944.29	2262280.09
		3	547944.34	2262280.33
		4	547944.18	2262280.36
357	:336	1	547894.19	2262304.66
		2	547894.43	2262304.72
		3	547894.39	2262304.88
		4	547894.15	2262304.82
357	:337	1	547842.78	2262329.67
		2	547842.94	2262329.67



		3	547842.94	2262329.92
		4	547842.78	2262329.92
357	:338	1	547794.52	2262353.79
		2	547794.68	2262353.78
		3	547794.70	2262354.03
		4	547794.54	2262354.04
357	:339	1	547767.96	2262371.30
		2	547768.11	2262371.24
		3	547768.20	2262371.47
		4	547768.05	2262371.53
357	:340	1	547698.15	2262401.41
		2	547698.29	2262401.34
		3	547698.40	2262401.56
		4	547698.26	2262401.63
357	:341	1	547646.81	2262426.99
		2	547646.94	2262426.89
		3	547647.09	2262427.09
		4	547646.96	2262427.19
357	:342	1	547597.06	2262451.77
		2	547597.28	2262451.65
		3	547597.35	2262451.78
		4	547597.14	2262451.91
357	:343	1	547550.39	2262475.36
		2	547550.59	2262475.21
		3	547550.69	2262475.34
		4	547550.49	2262475.49
357	:344	1	547501.79	2262499.07
		2	547501.94	2262499.01
		3	547502.03	2262499.24
		4	547501.88	2262499.30
357	:345	1	547469.44	2262490.85
		2	547469.60	2262490.87
		3	547469.57	2262491.12
		4	547469.41	2262491.10
357	:346	1	547413.52	2262503.89
		2	547413.74	2262503.77
		3	547413.82	2262503.91
		4	547413.60	2262504.03
357	:347	1	547367.01	2262514.40

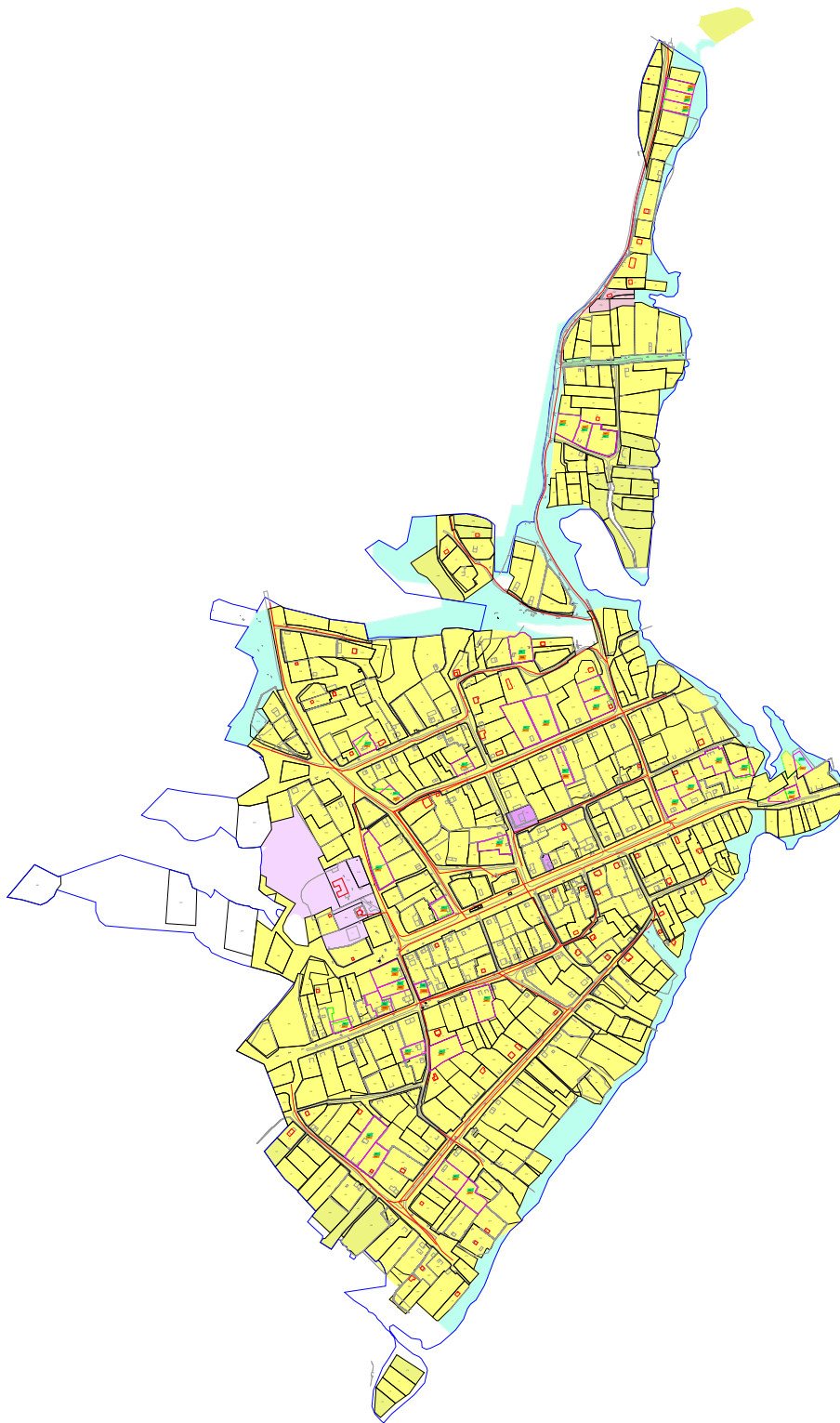


		2	547367.12	2262514.23
		3	547367.29	2262514.34
		4	547367.17	2262514.51
357	:348	1	547380.09	2262544.38
		2	547380.21	2262544.28
		3	547380.37	2262544.47
		4	547380.25	2262544.57
357	:349	1	547341.99	2262560.36
		2	547342.15	2262560.35
		3	547342.17	2262560.60
		4	547342.01	2262560.61
357	:350	1	547303.55	2262576.57
		2	547303.69	2262576.78
		3	547303.56	2262576.87
		4	547303.42	2262576.66
357	:351	1	548003.66	2262251.15
		2	548003.73	2262251.00
		3	548003.96	2262251.11
		4	548003.89	2262251.25
357	:353	1	547961.42	2262695.84
		2	547962.82	2262696.83
		3	547962.17	2262697.73
		4	547960.78	2262696.74
357	:355	1	547356.65	2262507.74
		2	547358.44	2262506.85
		3	547359.55	2262509.09
		4	547357.76	2262509.98
357	:356	1	547267.89	2262589.97
		2	547270.24	2262589.16
		3	547271.09	2262591.62
		4	547268.73	2262592.43
281	:398	1	547649.62	2262406.16
		2	547635.90	2262413.49
		3	547622.79	2262420.81
		4	547616.11	2262424.59
		5	547608.07	2262429.13
		6	547596.42	2262437.90
		7	547599.50	2262443.42
		8	547609.58	2262461.47



		9	547626.26	2262458.39
		10	547647.18	2262450.52
		11	547668.73	2262440.88
		12	547667.00	2262437.73
		13	547655.64	2262417.09
		14	547650.81	2262408.31
		15	547646.81	2262426.99
		16	547646.94	2262426.89
		17	547647.09	2262427.09
		18	547646.96	2262427.19
283	:1674	1	547313.37	2262573.69
		2	547320.82	2262595.32
		3	547291.74	2262605.24
		4	547284.28	2262586.11
282	:1774	1	547432.17	2262477.95
		2	547382.26	2262497.76
		3	547396.00	2262532.38
		4	547445.91	2262512.57
		5	547413.52	2262503.89
		6	547413.74	2262503.77
		7	547413.82	2262503.91
		8	547413.60	2262504.03

**ПРОЕКТ МЕЖЕВАНИЯ ТЕРРИТОРИИ**  
**кадастрового квартала 59:18:0190101**  
**расположенного по адресу: Пермский край,**  
**Добрянский городской округ, д. Ветляны**  
**ЧЕРТЕЖ ИЗМЕНЯЕМЫХ ЗЕМЕЛЬНЫХ УЧАСТКОВ (Этап 1)**

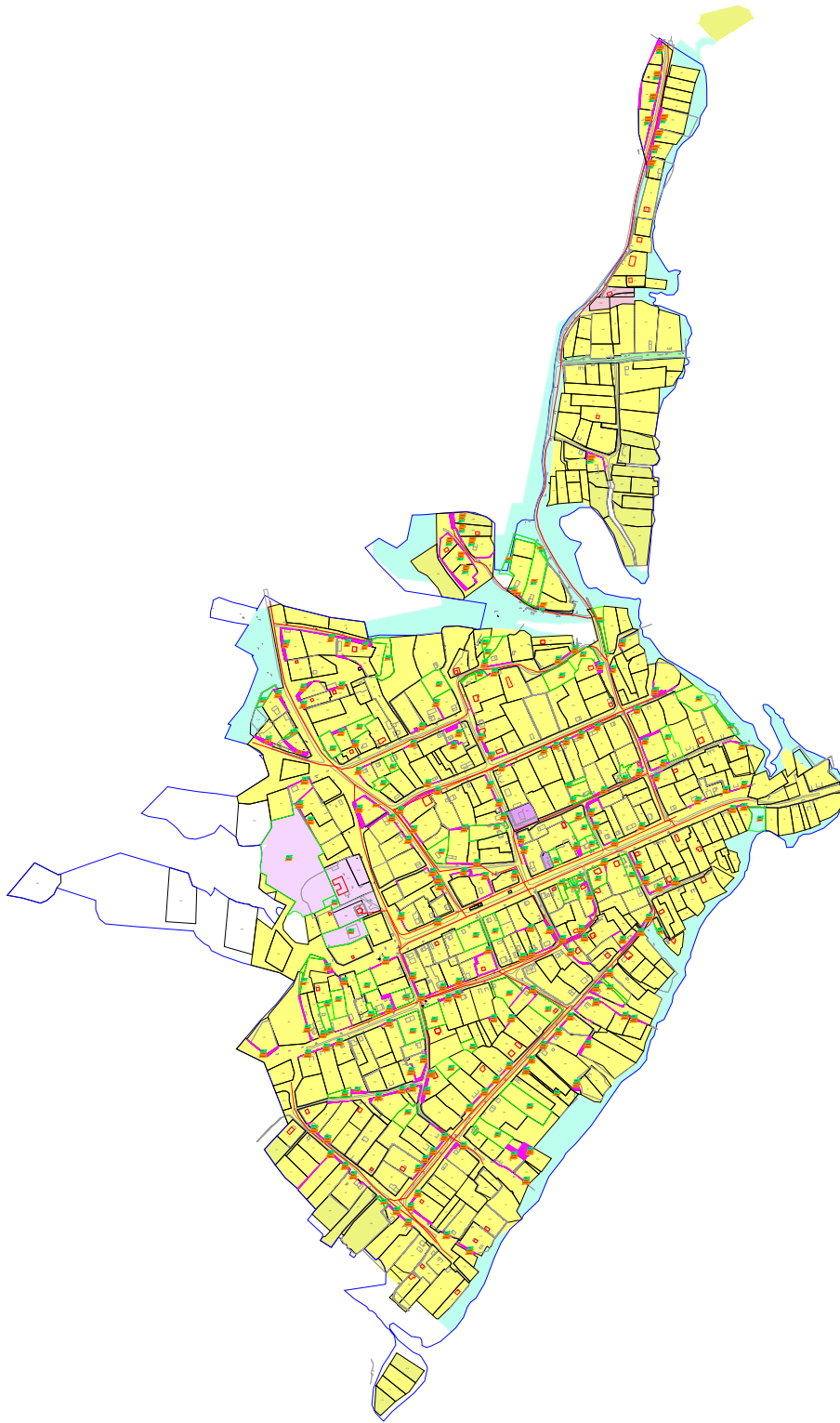


1:5000

**Условные обозначения**

	- граница населенного пункта		- номер земельного участка в эксплуатации изменяемых земельных участков		- Зона застройки индивидуальными жилыми домами (ЖК)
	- граница проектирования		- условный номер уточняемого земельного участка		- Зона застройки индивидуальными жилыми домами (ЖКл)
	- граница кадастрового квартала		- существующие здания и сооружения		- Многофункциональная общественно-деловая зона (ОД1)
	- границы земельных участков, учтенные в ЕГРН		- ограждения деревянные		- Зона специализированной общественной застройки (ОД2)
	- объекты капитального строительства, сведения о которых внесены в ЕГРН		- ограждения сетка рабица		- Зона озелененных территорий общего пользования (Р1)
	- изменяемые границы земельных участков	<b>Инженерная инфраструктура</b>			- Зона специального назначения (СН1)
	- границы земельных участков, подлежащие уточнению в связи с исправлением реестровых ошибок		- линии электропередач		- Зона отдыха (Р2)
	- уточняемые границы земельных участков				
	- красные линии проектируемые				
	- кадастровый номер земельного участка				

**ПРОЕКТ МЕЖЕВАНИЯ ТЕРРИТОРИИ**  
**кадастрового квартала 59:18:0190101**  
**расположенного по адресу: Пермский край,**  
**Добрянский городской округ, д. Ветляны**  
**ЧЕРТЕЖ ОБРАЗУЕМЫХ ЗЕМЕЛЬНЫХ УЧАСТКОВ (Этап 2)**



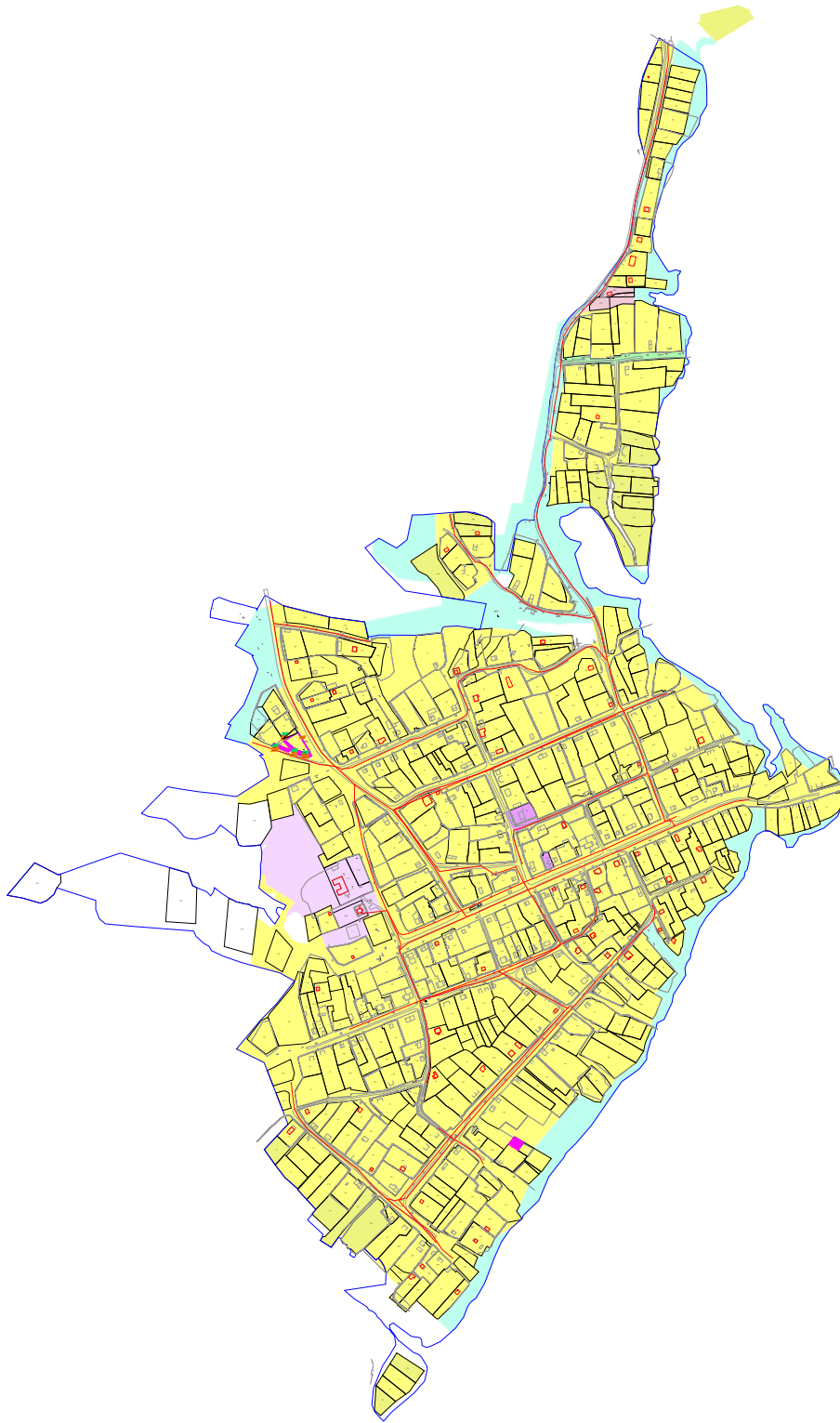
1:5000

**Условные обозначения**

<ul style="list-style-type: none"> <li> - граница населенного пункта</li> <li> - граница проектирования</li> <li> - граница кадастрового квартала</li> <li> - граница земельных участков, учтенные в ЕГРН</li> <li> - объекты капитального строительства, сведения о которых внесены в ЕГРН</li> <li> - измененные границы земельных участков</li> <li> - границы земельных участков, подлежащие уточнению в связи с исправлением реестровых ошибок</li> <li> - уточненные границы земельных участков</li> <li> - красные линии проектируемые</li> <li> - кадастровый номер земельного участка</li> <li> - границы земельных участков преобладаемые к перераспределению</li> </ul>	<ul style="list-style-type: none"> <li> - номер земельного участка в эксплуатации измененных земельных участков</li> <li> - условный номер уточняемого земельного участка</li> <li> - условный номер образуемого земельного участка</li> <li> - номер земельного участка преобладаемого к перераспределению</li> <li> - существующие здания и сооружения</li> <li> - ограждения деревянные</li> <li> - ограждения сетка рабица</li> </ul> <p style="text-align: center;"><b>Инженерная инфраструктура</b></p> <ul style="list-style-type: none"> <li> - линии электропередач</li> </ul>	<p style="text-align: center;"><b>Границы территориальных зон</b></p> <ul style="list-style-type: none"> <li> - Зона застройки индивидуальными жилыми домами (ЖК)</li> <li> - Зона застройки индивидуальными жилыми домами (ЖИЛ)</li> <li> - Многофункциональная общественно-деловая зона (ОД1)</li> <li> - Зона специализированной общественной застройки (ОД2)</li> <li> - Зона озелененных территорий общего пользования (Р1)</li> <li> - Зона специального назначения (СН1)</li> <li> - Ограждения сетка рабица</li> <li> - Зона отдыха (Р2)</li> </ul>
--	---	---



**ПРОЕКТ МЕЖЕВАНИЯ ТЕРРИТОРИИ**  
**кадастрового квартала 59:18:0190101**  
**расположенного по адресу: Пермский край,**  
**Добрянский городской округ, д. Ветляны**  
**ЧЕРТЕЖ ОБРАЗУЕМЫХ ЗЕМЕЛЬНЫХ УЧАСТКОВ (Этап 3)**



1:5000

**Условные обозначения**

- граница населенного пункта
- граница проектирования
- граница кадастрового квартала
- граница земельных участков, учтенные в ЕГРН
- объекты капитального строительства, сведения о которых внесены в ЕГРН
- изменяемые границы земельных участков
- границы земельных участков, подлежащие уточнению в связи с исправлением реестровых ошибок
- уточняемые границы земельных участков
- красные линии проектируемые
- кадастровый номер земельного участка
- границы земельных участков подлежащие к перераспределению

- номер земельного участка в эксплуатации измененных земельных участков
  - условный номер уточняемого земельного участка
  - условный номер образуемого земельного участка
  - номер земельного участка подлежащего к перераспределению
  - существующие здания и сооружения
  - ограждения деревянные
  - ограждения сетка рабица
- Инженерная инфраструктура**
- линии электропередач

- Границы территориальных зон**
- Зона застройки индивидуальными жилыми домами (Ж4)
  - Зона застройки индивидуальными жилыми домами (Ж4п)
  - Многофункциональная общественно-деловая зона (ОД1)
  - Зона специализированной общественной застройки (ОД2)
  - Зона охваченных территорий общего пользования (Р1)
  - Зона специального назначения (СН1)
  - Зона отдыха (Р2)



Государственное бюджетное учреждение  
Пермского края «Центр технической  
инвентаризации и кадастровой оценки  
Пермского края»

**ПРОЕКТ**  
**МЕЖЕВАНИЯ ТЕРРИТОРИИ**

кадастрового квартала № 59:18:0190101,  
расположенного по адресу Пермский край,  
Добрянский городской округ,  
п. Ветляны

**Пояснительная записка**  
**ТОМ 2**  
**Материалы по обоснованию**

**05-2022-ПМТ**

**2022**



Государственное бюджетное учреждение Пермского края «Центр  
технической инвентаризации и кадастровой оценки Пермского края»

**ПРОЕКТ  
МЕЖЕВАНИЯ ТЕРРИТОРИИ**

кадастрового квартала № 59:18:0190101,  
расположенного по адресу Пермский край,  
Добрянский городской округ,  
п. Ветляны

**Пояснительная записка  
ТОМ 2  
Материалы по обоснованию**

**05-2022-ПМТ**

Директор Кунгурского филиала

Докшина М.В.  
"12" 05 2022 г.

Исполнитель проекта

Отинов Е.С.  
"12" 05 2022 г.

Харченко А.М.  
"12" 05 2022 г.

2022



<b>СОДЕРЖАНИЕ</b>			
<b>Раздел</b>	<b>Обозначение</b>	<b>Наименование</b>	<b>Стр.</b>
	<b>05-2022-ПМТ</b>	<b>Проект межевания. Пояснительная записка. Том 1. Основная часть.</b>	
<b>1</b>		Введение	4
<b>2</b>		Описание проектных решений	4
<b>3</b>		Экспликация образуемых и изменяемых земельных участков	48
<b>4</b>		Каталог координат изменяемых и образуемых земельных участков	115
<b>5</b>		Каталог координат красных линий	
		Чертеж межевания территории. Уточняемые земельные участки.	Лист 1
		Чертеж межевания территории. Вновь образуемые земельные участки.	Лист 2
		Чертеж межевания территории.	Лист 3
	<b>05-2022-ПМТ</b>	<b>Проект межевания. Пояснительная записка. Том 2. Материалы по обоснованию.</b>	
<b>1</b>		Основание для проектирования	4
<b>2</b>		Цель работы	5
<b>3</b>		Анализ современного использования территории	5
<b>4</b>		Ограничения использования территории	53
<b>5</b>		Описание проектных решений	59
<b>6</b>		Выводы	101
		Приложения	
		Экспликация земельных участков фактического землепользования	
		Чертеж фактического использования	Лист 1
		Схема границ зон с особыми условиями использования территории	Лист 2



## 1. ОСНОВАНИЕ ДЛЯ ПРОЕКТИРОВАНИЯ

Проект межевания территории кадастрового квартала № 59:18:0190101, расположенного по адресу Пермский край, Добрянский городской округ, п. Ветляны разработан на основании муниципального контракта от 24.09.2021 №32/2021, заключенного между Управление имущественных и земельных отношений администрации Добрянского городского округа Пермского края и Государственное бюджетное учреждение Пермского края «Центр технической инвентаризации и кадастровой оценки Пермского края».

Для разработки документации были использованы следующие исходные данные:

- Правила землепользования и застройки Добрянского городского округа Пермского края постановлением администрации Добрянского городского округа от 20.09.2021 № 1878;
- материалы Генерального плана Добрянского городского округа Пермского края утвержденные Решением Думы Добрянского городского округа Пермского края от 26.08.2021г. №471;
- топографическая съемка территории, масштаб 1:1000;
- кадастровый план территории на кадастровый квартал 59:18:0190101.

Для разработки документации были использованы следующие нормативные документы:

- Градостроительный кодекс Российской Федерации;
- Земельный кодекс Российской Федерации;
- Водный кодекс Российской Федерации;
- СП 42.13330.2011 «Градостроительство. Планировка и застройка городских и сельских поселений. Актуализированная редакция СНиП 2.07.01-89\*»
- РДС 30-201-98 Инструкция о порядке проектирования и установления красных линий в городах и других поселениях Российской Федерации.
- Инструкция о порядке разработки, согласования, экспертизы и утверждения градостроительной документации. Утверждена приказом Госстроя РФ от 29.10.2002 г. №150;
- СанПин 2.2.2/2.1.1.1200-03 Санитарно-эпидемиологические правила и нормативы «Санитарно-защитные зоны и санитарная классификация предприятий, сооружений и иных объектов».
- Постановление Правительства Российской Федерации от 24.01.2009 №160 «О порядке установления охранных зон объектов электросетевого хозяйства и особых условиях использования земельных участков, расположенных в границах таких зон»
- Постановление правительства Российской Федерации от 9.06.1995 №578 «Об утверждении правил охраны линий и сооружений связи в Российской Федерации
- Постановление Правительства Российской Федерации от 20.11.2000 №878 «Правила охраны газораспределительных сетей»



## **2. ЦЕЛЬ ВЫПОЛНЕНИЯ РАБОТ**

Цель разработки документации по планировке территории – подготовка проекта межевания и установление границ земельных участков, на которых расположены объекты капитального строительства, определение местоположения границ образуемых и изменяемых земельных участков, установления красных линий для застроенных территорий.

## **3. АНАЛИЗ СОВРЕМЕННОГО ИСПОЛЬЗОВАНИЯ ТЕРРИТОРИИ**

Проектируемая территория находится в северо-восточной части Добрянского городского округа на берегу Камского водохранилища.

Площадь территории в границах проектирования составляет – 122,63 га.

В настоящее время территория застроена индивидуальными жилыми домами и многоквартирными.

Рельеф проектируемой территории спокойный с уклоном в сторону Камского водохранилища.

Для оценки возможного формирования земельных участков в соответствии с обозначенными целями, кроме изучения фактического использования была проанализирована утвержденная градостроительная документация для данной территории.

В соответствии с утвержденными правилами землепользования и застройки Добрянского городского округа Пермского края территория расположена в следующих зонах:

Зона озелененных территорий специального назначения (СН4), Зона специализированной общественной застройки (ОД2), Многофункциональная общественно-деловая зона (ОД1), Зона отдыха (Р2), Зона застройки индивидуальными жилыми домами (Ж4л),

Зона застройки индивидуальными жилыми домами (Ж4), Зона озелененных территорий общего пользования (Р1), Зона озелененных территорий специального назначения (СН4).



## Зона застройки индивидуальными жилыми домами (Ж4)

Виды разрешенного использования	Код	Предельные (минимальные и (или) максимальные) размеры земельных участков и предельные параметры разрешенного строительства, реконструкции объектов капитального строительства				
		предельные (минимальные и (или) максимальные) размеры земельных участков, в том числе их площадь	минимальные отступы от границ земельных участков в целях определения мест допустимого размещения зданий, строений, сооружений, за пределами которых запрещено строительство зданий, строений, сооружений	предельное количество этажей или предельную высоту зданий, строений, сооружений	максимальный процент застройки в границах земельного участка, определяемый как отношение суммарной площади земельного участка, которая может быть застроена, ко всей площади земельного участка	иные предельные параметры разрешенного строительства, реконструкции объектов капитального строительства
<b>Основные виды разрешенного использования земельных участков и объектов капитального строительства</b>						
Для индивидуального жилищного строительства	2.1.	Предельные минимальные размеры земельных участков: длина – 15 м; ширина – 15 м. Предельные максимальные размеры земельных участков - не подлежат установлению. Минимальная площадь земельного участка – 0,04 га.	От границ земельного участка до основного строения - не менее 3 м, до хозяйственных построек, строений, сооружений вспомогательного использования -	3 этажа	30%	-



		<p>В населенных пунктах: д.Мохово, д.Зуята, р.п.Полазна, д.Лунная, д.Бесово, д.Пеньки Минимальная площадь земельного участка – 0,08 га.</p> <p>Максимальная площадь земельного участка – 0,3га. В населенном пункте: р.п.Полазна максимальная площадь земельного участка – 0,2га.</p>	не менее 1 м.			
--	--	---	---------------	--	--	--

Размещение жилого дома (отдельно стоящего здания количеством надземных этажей не более чем три, высотой не более двадцати метров, которое состоит из комнат и помещений вспомогательного использования, предназначенных для удовлетворения гражданами бытовых и иных нужд, связанных с их проживанием в таком здании, не предназначенного для раздела на самостоятельные объекты недвижимости);  
выращивание сельскохозяйственных культур;  
размещение индивидуальных гаражей и хозяйственных построек.

Для ведения личного подсобного хозяйства	2.2.	<p>Предельные минимальные размеры земельных участков: длина – 15 м; ширина – 10 м. Предельные максимальные размеры земельных участков - не подлежат установлению. Минимальная площадь земельного участка – 0,02 га. Максимальная площадь земельного участка – 0,5 га. В населенном пункте: р.п.Полазна максимальная площадь земельного</p>	<p>От границ земельного участка до основного строения - не менее 3 м, до хозяйственных построек, строений, сооружений вспомогательного использования - не менее 1 м.</p>	<p>2 этажа; Предельная высота зданий, строений, сооружений (за исключением жилого дома) – 8 м.</p>	30%	не установлены
--	------	--	--	--	-----	----------------





		участка – 0,2га.				
<p>Размещение жилого дома, указанного в описании вида разрешенного использования с кодом 2.1 (классификатор видов разрешенного использования земельных участков, утвержденный Приказом Росреестра от 10.11.2020 N П/0412(ред. от 30.07.2021)).</p> <p>производство сельскохозяйственной продукции;</p> <p>размещение гаража и иных вспомогательных сооружений;</p> <p>содержание сельскохозяйственных животных.</p>						
Коммунальное обслуживание	3.1	<p>Предельные минимальные/максимальные размеры земельных участков не подлежат установлению.</p> <p>Минимальная площадь земельного участка – 0,01 га.</p> <p>Максимальная площадь земельного участка – не подлежит установлению.</p>	5 м	3 этажа	60%	не установлены
<p>Размещение объектов капитального строительства в целях обеспечения физических и юридических лиц коммунальными услугами, в частности:</p> <ul style="list-style-type: none"> <li>• поставки воды, тепла, электричества, газа, предоставления услуг связи;</li> <li>• отвода канализационных стоков;</li> <li>• очистки и уборки объектов недвижимости (котельных, водозаборов, очистных сооружений, насосных станций, водопроводов, линий электропередач, трансформаторных подстанций, газопроводов, линий связи, телефонных станций, канализаций, стоянок, гаражей и мастерских для обслуживания уборочной и аварийной техники, а также зданий или помещений, предназначенных для приема физических и юридических лиц в связи с предоставлением им коммунальных услуг).</li> </ul>						
Социальное обслуживание	3.2.	<p>Предельные минимальные/максимальные размеры земельных участков не подлежат установлению.</p> <p>Минимальная площадь земельного участка – 0,04га.</p> <p>Максимальная площадь земельного участка – 0,2 га.</p>	<p>Определяются по основному виду использования земельных участков и объектов капитального строительства</p>	3 этажа	70%	-
<p>Размещение зданий, предназначенных для оказания гражданам социальной помощи. Содержание данного вида разрешенного использования</p>						



включает в себя содержание видов разрешенного использования с кодами 3.2.1 - 3.2.4 (классификатор видов разрешенного использования земельных участков, утвержденный Приказом Росреестра от 10.11.2020 N П/0412(ред. от 30.07.2021)).

Амбулаторно-поликлиническое обслуживание	3.4.1.	Предельные минимальные/максимальные размеры земельных участков не подлежат установлению. Минимальная площадь земельного участка – 0,05 га. Максимальная площадь земельного участка – не подлежит установлению.	5 м	2 этажа	80%	-
Размещение объектов капитального строительства, предназначенных для оказания гражданам амбулаторно-поликлинической медицинской помощи (поликлиники, фельдшерские пункты, пункты здравоохранения, центры матери и ребенка, диагностические центры, молочные кухни, станции донорства крови, клинические лаборатории).						
Дошкольное, начальное и среднее общее образование	3.5.1.	Предельные минимальные размеры земельных участков - не подлежат установлению. Предельные максимальные размеры земельных участков - не подлежат установлению. Минимальная площадь земельного участка – 0,1 га. Максимальная площадь земельного участка – 1,5га	Определяются по основному виду использования земельных участков и объектов капитального строительства	2 этажа – объекты дошкольного начального образования 3 - этажа – объекты общеобразовательного назначения	50%	-
Размещение объектов капитального строительства, предназначенных для просвещения, дошкольного, начального и среднего общего образования (детские ясли, детские сады, школы, лицеи, гимназии, художественные, музыкальные школы, образовательные кружки и иные организации, осуществляющие деятельность по воспитанию, образованию и просвещению), в том числе зданий, спортивных сооружений, предназначенных для занятия обучающихся физической культурой и спортом						
Земельные участки (территории) общего пользования	12.0.	Предельные минимальные/максимальные размеры земельных	Не подлежат установлению	Не подлежат установлению	Не подлежит установлению	-



		участков - не подлежат установлению.				
Земельные участки общего пользования. Содержание данного вида разрешенного использования включает в себя содержание видов разрешенного использования с кодами 12.0.1 - 12.0.2 (классификатор видов разрешенного использования земельных участков, утвержденный Приказом Росреестра от 10.11.2020 N П/0412(ред. от 30.07.2021)).						
Специальная деятельность	12.2.	Предельные минимальные/максимальные размеры земельных участков - не подлежат установлению.	Не подлежат установлению	Не подлежат установлению	Не подлежит установлению	не установлены
Размещение производства и потребления (контейнерные площадки).						
Ведение огородничества	13.1.	Предельные минимальные/максимальные размеры земельных участков - не подлежат установлению. Минимальная площадь земельного участка – 0,02 га. Максимальная площадь земельного участка – 0,06 га.	3 м	Предельная высота строений, сооружений – 3 м.	20%	Строительство объектов капитального строительства запрещено.
Осуществление отдыха и (или) выращивания гражданами для собственных нужд сельскохозяйственных культур; размещение хозяйственных построек, не являющихся объектами недвижимости, предназначенных для хранения инвентаря и урожая сельскохозяйственных культур						
Ведение садоводства	13.2.	Предельные минимальные/максимальные размеры земельных участков не подлежат установлению. Минимальная площадь земельного участка – 0,04	От границ земельного участка до основного строения - не менее 3 м, до хозяйственных	3 этажа	80%	не установлены



		га. Максимальная площадь земельного участка – 0,2 га.	построек, строений, сооружений вспомогательного использования - не менее 1 м.			
Осуществление отдыха и (или) выращивания гражданами для собственных нужд сельскохозяйственных культур; размещение для собственных нужд садового дома, жилого дома, указанного в описании вида разрешенного использования с кодом 2.1, хозяйственных построек и гаражей для собственных нужд						
Малоэтажная многоквартирная жилая застройка	2.1.1.	Предельные минимальные размеры земельных участков: длина – 20 м; ширина – 20 м. Предельные максимальные размеры земельных участков - не подлежат установлению. Минимальная площадь земельного участка – 0,04 га. Максимальная площадь земельного участка – не подлежит установлению.	От границ земельного участка до основного строения - не менее 5 м, до хозяйственных построек, строений, сооружений вспомогательного использования - не менее 1 м.	3 этажа	50%	-
Размещение малоэтажных многоквартирных домов (многоквартирные дома высотой до 4 этажей, включая мансардный); обустройство спортивных и детских площадок, площадок для отдыха; размещение объектов обслуживания жилой застройки во встроенных, пристроенных и встроенно-пристроенных помещениях малоэтажного многоквартирного дома, если общая площадь таких помещений в малоэтажном многоквартирном доме не составляет более 15% общей площади помещений дома.						
Блокированная жилая застройка	2.3.	Предельные минимальные размеры земельных участков: длина – 20 м; ширина – 20 м. Предельные максимальные размеры земельных участков - не подлежат	3 м	3 этажа	60%	-



		установлению. Минимальная площадь земельного участка – 0,04 га. Максимальная площадь земельного участка – не подлежит установлению.				
<p>Размещение жилого дома, имеющего одну или несколько общих стен с соседними жилыми домами (количество этажей не более чем три, при общем количестве совмещенных домов не более десяти и каждый из которых предназначен для проживания одной семьи, имеет общую стену (общие стены) без проемов с соседним домом или соседними домами, расположен на отдельном земельном участке и имеет выход на территорию общего пользования (жилые дома блокированной застройки);</p> <p>разведение декоративных и плодовых деревьев, овощных и ягодных культур; размещение индивидуальных гаражей и иных вспомогательных сооружений; обустройство спортивных и детских площадок, площадок для отдыха.</p>						
<p>Вспомогательные виды разрешенного использования земельных участков и объектов капитального строительства</p>						
Предоставление коммунальных услуг	3.1.1	Определяются по основному виду использования земельных участков и объектов капитального строительства	Определяются по основному виду использования земельных участков и объектов капитального строительства	1 этаж.	Определяется по основному виду использования земельных участков и объектов	не установлены
<p>Размещение зданий и сооружений, обеспечивающих поставку воды, тепла, электричества, газа, отвод канализационных стоков, очистку и уборку объектов недвижимости (котельных, водозаборов, очистных сооружений, насосных станций, водопроводов, линий электропередач, трансформаторных подстанций, газопроводов, линий связи, телефонных станций, канализаций, стоянок, гаражей и мастерских для обслуживания уборочной и аварийной техники, сооружений, необходимых для сбора и плавки снега).</p> <p>Пределные (минимальные и (или) максимальные) размеры земельного участка:  Размеры земельных участков для котельных, работающих на твёрдом топливе — 0,7-4,3 га в зависимости от мощности.  Размеры земельных участков для котельных, работающих на газовом топливе, — 0,3-3,5 га в зависимости от мощности.  Размеры земельных участков для жилищно-эксплуатационных организаций:  на микрорайон — 0,3 га (1 объект на 20 тыс. жителей);  Диспетчерский пункт (из расчета 1 объект на 5 км городских коллекторов), площадью в 120 м2 (0,04-0,05 га).  Ремонтно-производственная база (из расчета 1 объект на каждые 100 км городских коллекторов), площадью в 1500 м2 (1,0 га на объект).  Производственное помещение для обслуживания внутриквартирных коллекторов (из расчета 1 объект на каждый административный округ), площадью в 500-700 м2 (0,25-0,3 га).</p>						



Земельные участки (территории) общего пользования	12.0.	Предельные минимальные/максимальные размеры земельных участков - не подлежат установлению.	Не подлежат установлению	Не подлежат установлению	Не подлежит установлению	-
Земельные участки общего пользования. Содержание данного вида разрешенного использования включает в себя содержание видов разрешенного использования с кодами 12.0.1 - 12.0.2 (классификатор видов разрешенного использования земельных участков, утвержденный Приказом Росреестра от 10.11.2020 N П/0412(ред. от 30.07.2021)).						
Специальная деятельность	12.2.	Предельные минимальные/максимальные размеры земельных участков - не подлежат установлению.	Не подлежат установлению	Не подлежат установлению	Не подлежит установлению	не установлены
Размещение, хранение, захоронение, утилизация, накопление, обработка, обезвреживание отходов производства и потребления, медицинских отходов, биологических отходов, радиоактивных отходов, веществ, разрушающих озоновый слой, а также размещение объектов размещения отходов, захоронения, хранения, обезвреживания таких отходов (скотомогильников, мусоросжигательных и мусороперерабатывающих заводов, полигонов по захоронению и сортировке бытового мусора и отходов, мест сбора вещей для их вторичной переработки).						
Условно разрешенные виды разрешенного использования земельных участков и объектов капитального строительства						
Административные здания организаций, обеспечивающих предоставление коммунальных услуг	3.1.2	Предельные минимальные/максимальные размеры земельных участков не подлежат установлению. Минимальная площадь земельного участка – 0,05 га. Максимальная площадь земельного участка – 0,5 га.	3 м	2 этажа	80%	не установлены
Размещение зданий, предназначенных для приема физических и юридических лиц в связи с предоставлением им коммунальных услуг						
Бытовое обслуживание	3.3.	Предельные минимальные/максимальные размеры земельных	3 м	1 эт	80%	-



		участков не подлежат установлению. Минимальная площадь земельного участка – 0,01 га. Максимальная площадь земельного участка – 0,2 га.				
Размещение объектов капитального строительства, предназначенных для оказания населению или организациям бытовых услуг: мастерские мелкого ремонта, ателье, бани, парикмахерские, прачечные, похоронные бюро.						
Культурное развитие	3.6.	Предельные минимальные/максимальные размеры земельных участков не подлежат установлению. Минимальная площадь земельного участка – 0,05 га. Максимальная площадь земельного участка – не подлежит установлению.	3 м	3 этажа	70%	-
Размещение зданий и сооружений, предназначенных для размещения объектов культуры. Содержание данного вида разрешенного использования включает в себя содержание видов разрешенного использования с кодами 3.6.1-3.6.3 (классификатор видов разрешенного использования земельных участков, утвержденный Приказом Росреестра от 10.11.2020 N П/0412(ред. от 30.07.2021)).						
Религиозное использование	3.7	Определяются по основному виду использования земельных участков и объектов капитального строительства	Определяются по основному виду использования земельных участков и объектов капитального строительства	3 этажа	Определяется по основному виду использования земельных участков и объектов	-
Размещение зданий и сооружений религиозного использования. Содержание данного вида разрешенного использования включает в себя содержание видов разрешенного использования с кодами 3.7.1 - 3.7.2						
Амбулаторное	3.10.1	Не подлежат установлению.	Определяются по	3 этажа	Определяется по	не установлены



ветеринарное обслуживание			основному виду использования земельных участков и объектов капитального строительства		основному виду использования земельных участков и объектов	
Размещение объектов капитального строительства, предназначенных для оказания ветеринарных услуг без содержания животных						
Деловое управление	4.1	Предельные минимальные/максимальные размеры земельных участков не подлежат установлению. Минимальная площадь земельного участка – 0,05 га. Максимальная площадь земельного участка – 1 га.	5 м	2 этажа	50%	-
Размещение объектов капитального строительства с целью: размещения объектов управленческой деятельности, не связанной с государственным или муниципальным управлением и оказанием услуг, а также с целью обеспечения совершения сделок, не требующих передачи товара в момент их совершения между организациями, в том числе биржевая деятельность (за исключением банковской и страховой деятельности)						
Рынки	4.3	Предельные минимальные/максимальные размеры земельных участков не подлежат установлению. Минимальная площадь земельного участка – 0,01 га. Максимальная площадь земельного участка – 1 га.	3 м	1 эт	80%	-
Размещение объектов капитального строительства, сооружений, предназначенных для организации постоянной или временной торговли (ярмарка, рынок, базар), с учетом того, что каждое из торговых мест не располагает торговой площадью более 200 кв. м;						





размещение гаражей и (или) стоянок для автомобилей сотрудников и посетителей рынка						
Магазины	4.4.	Предельные минимальные/максимальные размеры земельных участков не подлежат установлению. Минимальная площадь земельного участка – 0,02 га. Максимальная площадь земельного участка – 0,2 га.	3 м	2 этажа	70%	-
Размещение объектов капитального строительства, предназначенных для продажи товаров, торговая площадь которых составляет до 5000 кв. м.						
Банковская и страховая деятельность	4.5.	Предельные минимальные/максимальные размеры земельных участков не подлежат установлению. Минимальная площадь земельного участка – 0,05 га. Максимальная площадь земельного участка – 1 га.	5 м	3 этажа	80%	-
Размещение объектов капитального строительства, предназначенных для размещения организаций, оказывающих банковские и страховые услуги.						
Общественное питание	4.6.	Предельные минимальные/максимальные размеры земельных участков не подлежат установлению. Минимальная площадь земельного участка – 0,02 га. Максимальная площадь земельного участка – не подлежит установлению.	3 м	2 этажа	50%	-



Размещение объектов капитального строительства в целях устройства мест общественного питания (рестораны, кафе, столовые, закусочные, бары).						
Гостиничное обслуживание	4.7.	Предельные минимальные/максимальные размеры земельных участков не подлежат установлению. Минимальная площадь земельного участка – 0,05 га. Максимальная площадь земельного участка – 0,7 га.	3 м	4 этажа	50%	-
Размещение гостиниц, а также иных зданий, используемых с целью извлечения предпринимательской выгоды из предоставления жилого помещения для временного проживания в них.						
Обеспечение занятий спортом в помещениях	5.1.2	Предельные минимальные/максимальные размеры земельных участков не подлежат установлению. Предельные максимальные размеры земельных участков - не подлежат установлению. Минимальная площадь земельного участка – 0,01 га. Максимальная площадь земельного участка – 2 га.	3 м	3 этажа	50%	-
Размещение зданий и сооружений для занятия спортом. Содержание данного вида разрешенного использования включает в себя содержание видов разрешенного использования с кодами 5.1.1 - 5.1.7 (классификатор видов разрешенного использования земельных участков, утвержденный Приказом Росреестра от 10.11.2020 N П/0412(ред. от 30.07.2021)).						
Площадки для занятий спортом	5.1.3	Предельные минимальные/максимальные размеры земельных участков не подлежат установлению.	3 м	не установлены	не установлены	-



		Предельные максимальные размеры земельных участков - не подлежат установлению. Минимальная площадь земельного участка – 0,01 га. Максимальная площадь земельного участка – 0.5 га.				
Размещение площадок для занятия спортом и физкультурой на открытом воздухе (физкультурные площадки, беговые дорожки, поля для спортивной игры)						
Обеспечение внутреннего правопорядка	8.3	Предельные минимальные/максимальные размеры земельных участков не подлежат установлению. Предельные максимальные размеры земельных участков - не подлежат установлению. Минимальная площадь земельного участка – 0,01 га. Максимальная площадь земельного участка – 5 га.	5 м	8 эт	50%	-
Размещение объектов капитального строительства, необходимых для подготовки и поддержания в готовности органов внутренних дел, Росгвардии и спасательных служб, в которых существует военизированная служба; размещение объектов гражданской обороны, за исключением объектов гражданской обороны, являющихся частями производственных зданий						
Отдых (рекреация)	5.0.	Не подлежат установлению.	Не подлежат установлению	Не подлежат установлению	Не подлежит установлению	не установлены
Обустройство мест для занятия спортом, физической культурой, пешими или верховыми прогулками, отдыха и туризма, наблюдения за природой, пикников, охоты, рыбалки и иной деятельности; создание и уход за городскими лесами, скверами, прудами, озерами, водохранилищами, пляжами, а также обустройство мест отдыха в них. Содержание данного вида разрешенного использования включает в себя содержание видов разрешенного использования с кодами 5.1.1, 5.1.3 (классификатор видов разрешенного использования земельных участков, утвержденный Приказом Росреестра от 10.11.2020 N П/0412(ред. от						



30.07.2021)).						
Земельные участки (территории) общего пользования	12.0.	Предельные минимальные/максимальные размеры земельных участков - не подлежат установлению.	Не подлежат установлению	Не подлежат установлению	Не подлежит установлению	-
Земельные участки общего пользования. Содержание данного вида разрешенного использования включает в себя содержание видов разрешенного использования с кодами 12.0.1 - 12.0.2 (классификатор видов разрешенного использования земельных участков, утвержденный Приказом Росреестра от 10.11.2020 N П/0412 (ред. от 30.07.2021)).						
Общие требования к видам разрешенного использования земельного участка, строящимся/реконструируемым объектам капитального строительства в зоне (Ж 4):						
1. Не допускается новое строительство и реконструкция зданий общественного назначения без приспособлений для доступа инвалидов и использования их инвалидами.						
2. При вводе объекта капитального строительства в эксплуатацию, не требующего проведения какой-либо экспертизы, допускается отклонение от проектной документации до 5%.						
3 Объекты капитального строительства могут размещаться по красной линии жилых улиц (линии регулирования застройки) в соответствии со сложившимися местными традициями с соблюдением необходимого санитарного разрыва от края проезжей части автодорог до границы жилой застройки, установленного на основании расчетов рассеивания загрязнений атмосферного воздуха и физических факторов (шума, вибрации).						

Зона озелененных территорий общего пользования (P1)

Виды разрешенного использования	Код	Предельные (минимальные и (или) максимальные) размеры земельных участков и предельные параметры разрешенного строительства, реконструкции объектов капитального строительства				
		предельные (минимальные и (или) максимальные) размеры земельных участков, в том числе их площадь	минимальные отступы от границ земельных участков в целях определения мест допустимого размещения зданий, строений, сооружений, за пределами которых запрещено	предельное количество этажей или предельную высоту зданий, строений, сооружений	максимальный процент застройки в границах земельного участка, определяемый как отношение суммарной площади земельного участка, которая	иные предельные параметры разрешенного строительства, реконструкции объектов капитального строительства



			строительство зданий, строений, сооружений		может быть застроена, ко всей площади земельного участка	
Основные виды разрешенного использования земельных участков и объектов капитального строительства						
Коммунальное обслуживание	3.1	Предельные минимальные/максимальные размеры земельных участков не подлежат установлению. Минимальная площадь земельного участка – 0,01 га. Максимальная площадь земельного участка – не подлежит установлению.	5 м	3 этажа	60%	не установлены
Размещение объектов капитального строительства в целях обеспечения физических и юридических лиц коммунальными услугами, в частности: <ul style="list-style-type: none"> <li>• поставки воды, тепла, электричества, газа, предоставления услуг связи;</li> <li>• отвода канализационных стоков;</li> <li>• очистки и уборки объектов недвижимости (котельных, водозаборов, очистных сооружений, насосных станций, водопроводов, линий электропередач, трансформаторных подстанций, газопроводов, линий связи, телефонных станций, канализаций, стоянок, гаражей и мастерских для обслуживания уборочной и аварийной техники, а также зданий или помещений, предназначенных для приема физических и юридических лиц в связи с предоставлением им коммунальных услуг).</li> </ul>						
Отдых (рекреация)	5.0.	Не подлежат установлению.	Не подлежат установлению	Не подлежат установлению	Не подлежит установлению	не установлены
Обустройство мест для занятия спортом, физической культурой, пешими или верховыми прогулками, отдыха и туризма, наблюдения за природой, пикников, охоты, рыбалки и иной деятельности; создание и уход за городскими лесами, скверами, прудами, озерами, водохранилищами, пляжами, а также обустройство мест отдыха в них. Содержание данного вида разрешенного использования включает в себя содержание видов разрешенного использования с кодами 5.1.1, 5.1.3 (классификатор видов разрешенного использования земельных участков, утвержденный Приказом Росреестра от 10.11.2020 N П/0412(ред. от 30.07.2021)).						
Благоустройство	12.0.2	Не подлежат	Не подлежат	Не подлежат	Не подлежит	не установлены



территории		установлению.	установлению	установлению	установлению	
Размещение декоративных, технических, планировочных, конструктивных устройств, элементов озеленения, различных видов оборудования и оформления, малых архитектурных форм, некапитальных нестационарных строений и сооружений, информационных щитов и указателей, применяемых как составные части благоустройства территории, общественных туалетов.						
Земельные участки (территории) общего пользования	12.0.	Предельные минимальные/максимальные размеры земельных участков - не подлежат установлению.	Не подлежат установлению	Не подлежат установлению	Не подлежит установлению	-
Земельные участки общего пользования. Содержание данного вида разрешенного использования включает в себя содержание видов разрешенного использования с кодами 12.0.1 - 12.0.2 (классификатор видов разрешенного использования земельных участков, утвержденный Приказом Росреестра от 10.11.2020 N П/0412(ред. от 30.07.2021)).						
Вспомогательные виды разрешенного использования земельных участков и объектов капитального строительства						
Предоставление коммунальных услуг	3.1.1	Определяются по основному виду использования земельных участков и объектов капитального строительства	Определяются по основному виду использования земельных участков и объектов капитального строительства	1 этаж	Определяется по основному виду использования земельных участков и объектов	не установлены
Размещение зданий и сооружений, обеспечивающих поставку воды, тепла, электричества, газа, отвод канализационных стоков, очистку и уборку объектов недвижимости (котельных, водозаборов, очистных сооружений, насосных станций, водопроводов, линий электропередач, трансформаторных подстанций, газопроводов, линий связи, телефонных станций, канализаций, стоянок, гаражей и мастерских для обслуживания уборочной и аварийной техники, сооружений, необходимых для сбора и плавки снега) Предельные (минимальные и (или) максимальные) размеры земельного участка: Размеры земельных участков для котельных, работающих на твёрдом топливе — 0,7-4,3 га в зависимости от мощности. Размеры земельных участков для котельных, работающих на газовом топливе, — 0,3-3,5 га в зависимости от мощности. Размеры земельных участков для жилищно-эксплуатационных организаций: • на микрорайон — 0,3 га (1 объект на 20 тыс. жителей); Диспетчерский пункт (из расчета 1 объект на 5 км городских коллекторов), площадью в 120 м2 (0,04-0,05 га). Ремонтно-производственная база (из расчета 1 объект на каждые 100 км городских коллекторов), площадью в 1500 м2 (1,0 га на объект).						



Производственное помещение для обслуживания внутриквартирных коллекторов (из расчета 1 объект на каждый административный округ), площадью в 500-700 м2 (0,25-0,3 га).						
Условно разрешенные виды разрешенного использования земельных участков и объектов капитального строительства						
Религиозное использование	3.7	Определяются по основному виду использования земельных участков и объектов капитального строительства	Определяются по основному виду использования земельных участков и объектов капитального строительства	3 этажа	Определяется по основному виду использования земельных участков и объектов	-
Размещение зданий и сооружений религиозного использования. Содержание данного вида разрешенного использования включает в себя содержание видов разрешенного использования с кодами 3.7.1 - 3.7.2						

### Многофункциональная общественно-деловая зона (ОД1)

Виды разрешенного использования	Код	Предельные (минимальные и (или) максимальные) размеры земельных участков и предельные параметры разрешенного строительства, реконструкции объектов капитального строительства				
		предельные (минимальные и (или) максимальные) размеры земельных участков, в том числе их площадь	минимальные отступы от границ земельных участков в целях определения мест допустимого размещения зданий, строений, сооружений, за пределами которых запрещено строительство зданий, строений, сооружений	предельное количество этажей или предельную высоту зданий, строений, сооружений	максимальный процент застройки в границах земельного участка, определяемый как отношение суммарной площади земельного участка, которая может быть застроена, ко всей площади земельного	иные предельные параметры разрешенного строительства, реконструкции объектов капитального строительства



						участка
<b>Основные виды разрешенного использования земельных участков и объектов капитального строительства</b>						
Коммунальное обслуживание	3.1	Пределные минимальные/максимальные размеры земельных участков не подлежат установлению. Минимальная площадь земельного участка – 0,01 га. Максимальная площадь земельного участка – не подлежит установлению.	5 м	3 этажа	60%	не установлены
<p>Размещение объектов капитального строительства в целях обеспечения физических и юридических лиц коммунальными услугами, в частности:</p> <ul style="list-style-type: none"> <li>• поставки воды, тепла, электричества, газа, предоставления услуг связи;</li> <li>• отвода канализационных стоков;</li> <li>• очистки и уборки объектов недвижимости (котельных, водозаборов, очистных сооружений, насосных станций, водопроводов, линий электропередач, трансформаторных подстанций, газопроводов, линий связи, телефонных станций, канализаций, стоянок, гаражей и мастерских для обслуживания уборочной и аварийной техники, а также зданий или помещений, предназначенных для приема физических и юридических лиц в связи с предоставлением им коммунальных услуг).</li> </ul>						
Социальное обслуживание	3.2.	Пределные минимальные/максимальные размеры земельных участков не подлежат установлению. Минимальная площадь земельного участка – 0,05 га. Максимальная площадь земельного участка – 0,2 га.	5 м	3 этажа	50%	-
<p>Размещение зданий, предназначенных для оказания гражданам социальной помощи. Содержание данного вида разрешенного использования включает в себя содержание видов разрешенного использования с кодами 3.2.1 - 3.2.4 (классификатор видов разрешенного использования земельных участков, утвержденный Приказом Росреестра от 10.11.2020 N П/0412(ред. от 30.07.2021)).</p>						





Амбулаторно-поликлиническое обслуживание	3.4.1.	Предельные минимальные/максимальные размеры земельных участков не подлежат установлению. Минимальная площадь земельного участка – 0,05 га. Максимальная площадь земельного участка – не подлежит установлению.	5 м	2 этажа	80%	-
Размещение объектов капитального строительства, предназначенных для оказания гражданам амбулаторно-поликлинической медицинской помощи (поликлиники, фельдшерские пункты, пункты здравоохранения, центры матери и ребенка, диагностические центры, молочные кухни, станции донорства крови, клинические лаборатории).						
Стационарное медицинское обслуживание	3.4.2.	Предельные минимальные/максимальные размеры земельных участков не подлежат установлению. Минимальная площадь земельного участка – 0,2 га. Максимальная площадь земельного участка – не подлежит установлению.	5 м	2 этажа	70%	-
Размещение объектов капитального строительства, предназначенных для оказания гражданам медицинской помощи в стационарах (больницы, родильные дома, диспансеры, научно-медицинские учреждения и прочие объекты, обеспечивающие оказание услуги по лечению в стационаре); размещение станций скорой помощи; размещение площадок санитарной авиации.						
Среднее и высшее профессиональное образование	3.5.2	Предельные минимальные/максимальные размеры земельных участков не подлежат установлению.	5 м	4 этажа	40%	-



		Минимальная площадь земельного участка – не подлежит установлению. Максимальная площадь земельного участка – не подлежит установлению.				
<p>Размещение объектов капитального строительства, предназначенных для профессионального образования и просвещения (профессиональные технические училища, колледжи, художественные, музыкальные училища, общества знаний, институты, университеты, организации по переподготовке и повышению квалификации специалистов и иные организации, осуществляющие деятельность по образованию и просвещению), в том числе зданий, спортивных сооружений, предназначенных для занятия обучающихся физической культурой и спортом</p> <p>Пределные (минимальные и (или) максимальные) размеры земельного участка:  Размеры земельных участков для размещения средних специальных, профессионально-технических учебных заведений принимаются из расчёта количества учащихся:  — до 300 учащихся — 75 м<sup>2</sup> на 1 учащегося;  — от 300 до 900 учащихся — 50-65 м<sup>2</sup> на 1 учащегося;  — от 900 до 1600 учащихся — 30-40 м<sup>2</sup> на 1 учащегося.</p>						
Культурное развитие	3.6.	Пределные минимальные/максимальные размеры земельных участков не подлежат установлению. Минимальная площадь земельного участка – 0,05 га. Максимальная площадь земельного участка – не подлежит установлению.	5 м	3 этажа	70%	-
<p>Размещение объектов капитального строительства, предназначенных для оказания гражданам медицинской помощи в стационарах (больницы, родильные дома, диспансеры, научно-медицинские учреждения и прочие объекты, обеспечивающие оказание услуги по лечению в стационаре);  размещение станций скорой помощи;  размещение площадок санитарной авиации.</p>						
Религиозное использование	3.7.	Пределные минимальные/максимальные размеры земельных	5 м	до 55 м	50%	-



		участков не подлежат установлению. Минимальная площадь земельного участка – 0,2 га. Максимальная площадь земельного участка – 0,3 га.				
Размещение зданий и сооружений религиозного использования. Содержание данного вида разрешенного использования включает в себя содержание видов разрешенного использования с кодами 3.7.1-3.7.2 (классификатор видов разрешенного использования земельных участков, утвержденный Приказом Росреестра от 10.11.2020 N П/0412(ред. от 30.07.2021)).						
Обеспечение научной деятельности	3.9	Предельные минимальные/максимальные размеры земельных участков не подлежат установлению. Предельные максимальные размеры земельных участков - не подлежат установлению. Минимальная площадь земельного участка – 0,01 га. Максимальная площадь земельного участка – 5 га.	5 м	до 55 м	50%	не установлены
Размещение зданий и сооружений для обеспечения научной деятельности. Содержание данного вида разрешенного использования включает в себя содержание видов разрешенного использования с кодами 3.9.1 - 3.9.3						
Предпринимательство	4.0	Предельные минимальные/максимальные размеры земельных участков не подлежат установлению. Минимальная площадь земельного участка – не	5 м	7 этажей	70%	не установлены



		подлежит установлению. Максимальная площадь земельного участка – не подлежит установлению.				
Размещение объектов капитального строительства в целях извлечения прибыли на основании торговой, банковской и иной предпринимательской деятельности. Содержание данного вида разрешенного использования включает в себя содержание видов разрешенного использования, предусмотренных кодами 4.1-4.10 (классификатор видов разрешенного использования земельных участков, утвержденный Приказом Росреестра от 10.11.2020 N П/0412(ред. от 30.07.2021)).						
Деловое управление	4.1	Предельные минимальные/максимальные размеры земельных участков не подлежат установлению. Минимальная площадь земельного участка – не подлежит установлению. Максимальная площадь земельного участка – не подлежит установлению.	5 м	7 этажей	70%	
Размещение объектов капитального строительства с целью: размещения объектов управленческой деятельности, не связанной с государственным или муниципальным управлением и оказанием услуг, а также с целью обеспечения совершения сделок, не требующих передачи товара в момент их совершения между организациями, в том числе биржевая деятельность (за исключением банковской и страховой деятельности).						
Общественное питание	4.6	Предельные минимальные/максимальные размеры земельных участков не подлежат установлению. Предельные максимальные размеры земельных участков - не подлежат установлению. Минимальная площадь земельного участка – 0,04 га.	5 м	3 этажа	70%	-



		Максимальная площадь земельного участка – 0,5 га.				
Размещение объектов капитального строительства в целях устройства мест общественного питания (рестораны, кафе, столовые, закусочные, бары)						
Гостиничное обслуживание	4.7.	Предельные минимальные/максимальные размеры земельных участков не подлежат установлению. Минимальная площадь земельного участка – 0,05 га. Максимальная площадь земельного участка – 0,7 га.	5 м	4 этажа	50%	-
Размещение гостиниц, а также иных зданий, используемых с целью извлечения предпринимательской выгоды из предоставления жилого помещения для временного проживания в них.						
Объекты дорожного сервиса	4.9.1.	Не подлежат установлению.	Определяются по основному виду использования земельных участков и объектов капитального строительства	1 этаж	Определяется по основному виду использования земельных участков и объектов	не установлены
Размещение зданий и сооружений дорожного сервиса. Содержание данного вида разрешенного использования включает в себя содержание видов разрешенного использования с кодами 4.9.1.1 - 4.9.1.4 (классификатор видов разрешенного использования земельных участков, утвержденный Приказом Росреестра от 10.11.2020 N П/0412(ред. от 30.07.2021)).						
Выставочно-ярмарочная деятельность	4.10	Предельные минимальные/максимальные размеры земельных участков не подлежат	5 м	5 эт	50%	не установлены



		установлению. Предельные максимальные размеры земельных участков - не подлежат установлению. Минимальная площадь земельного участка –0,01 га. Максимальная площадь земельного участка – 5 га.				
Размещение объектов капитального строительства, сооружений, предназначенных для осуществления выставочно-ярмарочной и конгрессной деятельности, включая деятельность, необходимую для обслуживания указанных мероприятий (застройка экспозиционной площади, организация питания участников мероприятий)						
Спорт	5.1.	Предельные минимальные/максимальн ые размеры земельных участков не подлежат установлению. Предельные максимальные размеры земельных участков - не подлежат установлению. Минимальная площадь земельного участка – 0,01 га. Максимальная площадь земельного участка – 5 га.	5 м	до 55 м	50%	-
Размещение зданий и сооружений для занятия спортом. Содержание данного вида разрешенного использования включает в себя содержание видов разрешенного использования с кодами 5.1.1 - 5.1.7 (классификатор видов разрешенного использования земельных участков, утвержденный Приказом Росреестра от 10.11.2020 N П/0412(ред. от 30.07.2021)).						
Обеспечение внутреннего правопорядка	8.3	Предельные минимальные/максимальн ые размеры земельных участков не подлежат установлению.	5 м	8 эт	50%	-



		Пределные максимальные размеры земельных участков - не подлежат установлению. Минимальная площадь земельного участка –0,01 га. Максимальная площадь земельного участка – 5 га.				
Размещение объектов капитального строительства, необходимых для подготовки и поддержания в готовности органов внутренних дел, Росгвардии и спасательных служб, в которых существует военизированная служба; размещение объектов гражданской обороны, за исключением объектов гражданской обороны, являющихся частями производственных зданий						
Земельные участки (территории) общего пользования	12.0.	Пределные минимальные/максимальн ые размеры земельных участков - не подлежат установлению.	Не подлежат установлению	Не подлежат установлению	Не подлежит установлению	-
Земельные участки общего пользования. Содержание данного вида разрешенного использования включает в себя содержание видов разрешенного использования с кодами 12.0.1 - 12.0.2 (классификатор видов разрешенного использования земельных участков, утвержденный Приказом Росреестра от 10.11.2020 N П/0412(ред. от 30.07.2021)).						
Вспомогательные виды разрешенного использования земельных участков и объектов капитального строительства						
Предоставление коммунальных услуг	3.1.1.	Определяются по основному виду использования земельных участков и объектов капитального строительства	Определяются по основному виду использования земельных участков и объектов капитального строительства	1 этаж	Определяется по основному виду использования земельных участков и объектов	не установлены
Размещение зданий и сооружений, обеспечивающих поставку воды, тепла, электричества, газа, отвод канализационных стоков, очистку и уборку объектов недвижимости (котельных, водозаборов, очистных сооружений, насосных станций, водопроводов, линий электропередач, трансформаторных подстанций, газопроводов, линий связи, телефонных станций, канализаций, стоянок, гаражей и мастерских для обслуживания						



уборочной и аварийной техники, сооружений, необходимых для сбора и плавки снега).

Пределные (минимальные и (или) максимальные) размеры земельного участка:

Размеры земельных участков для котельных, работающих на твёрдом топливе — 0,7-4,3 га в зависимости от мощности.

Размеры земельных участков для котельных, работающих на газовом топливе, — 0,3-3,5 га в зависимости от мощности.

Размеры земельных участков для жилищно-эксплуатационных организаций:

- на микрорайон — 0,3 га (1 объект на 20 тыс. жителей);

Диспетчерский пункт (из расчета 1 объект на 5 км городских коллекторов), площадью в 120 м<sup>2</sup> (0,04-0,05 га).

Ремонтно-производственная база (из расчета 1 объект на каждые 100 км городских коллекторов), площадью в 1500 м<sup>2</sup> (1,0 га на объект).

Производственное помещение для обслуживания внутриквартирных коллекторов (из расчета 1 объект на каждый административный округ), площадью в 500-700 м<sup>2</sup> (0,25-0,3 га).

Земельные участки (территории) общего пользования	12.0.	Пределные минимальные/максимальные размеры земельных участков - не подлежат установлению.	Не подлежат установлению	Не подлежат установлению	Не подлежит установлению	-
Земельные участки общего пользования. Содержание данного вида разрешенного использования включает в себя содержание видов разрешенного использования с кодами 12.0.1 - 12.0.2 (классификатор видов разрешенного использования земельных участков, утвержденный Приказом Росреестра от 10.11.2020 N П/0412(ред. от 30.07.2021)).						
Специальная деятельность	12.2.	Пределные минимальные/максимальные размеры земельных участков - не подлежат установлению.	Не подлежат установлению	Не подлежат установлению	Не подлежит установлению	не установлены
Размещение, хранение, захоронение, утилизация, накопление, обработка, обезвреживание отходов производства и потребления, медицинских отходов, биологических отходов, радиоактивных отходов, веществ, разрушающих озоновый слой, а также размещение объектов размещения отходов, захоронения, хранения, обезвреживания таких отходов (скотомогильников, мусоросжигательных и мусороперерабатывающих заводов, полигонов по захоронению и сортировке бытового мусора и отходов, мест сбора вещей для их вторичной переработки).						
Условно разрешенные виды разрешенного использования земельных участков и объектов капитального строительства						
Не предусмотрены.						
Общие требования к видам разрешенного использования земельного участка, предъявляемые к строящимся/реконструируемым объектам капитального строительства в зоне (ОД1): 1. Новое строительство, реконструкцию осуществлять по утвержденному проекту планировки и межевания территории, в соответствии с СП 42.13330.2016 (Градостроительство. Планировка и застройка городских и сельских поселений. Актуализированная редакция СНиП 2.07.01-89* (с Изменениями N 1, 2).						





2. Не допускается новое строительство и реконструкция зданий без приспособлений для доступа инвалидов и использования их инвалидами.
3. При вводе объекта капитального строительства в эксплуатацию, не требующего проведения какой-либо экспертизы, допускается отклонение от проектной документации до 5%.
4. Размещение автостоянок на придомовых территориях при соблюдении нормативных требований обеспечения придомовых территорий элементами благоустройства:  
 Открытых для временного хранения автомобилей до 50 машино-мест;  
 Закрытых со сплошными ограждениями для постоянного и временного хранения до 100 машино-мест.

#### Статья 34. Зона специализированной общественной застройки (ОД2)

Виды разрешенного использования	Код	Предельные (минимальные и (или) максимальные) размеры земельных участков и предельные параметры разрешенного строительства, реконструкции объектов капитального строительства				
		предельные (минимальные и (или) максимальные) размеры земельных участков, в том числе их площадь	минимальные отступы от границ земельных участков в целях определения мест допустимого размещения зданий, строений, сооружений, за пределами которых запрещено строительство зданий, строений, сооружений	предельное количество этажей или предельную высоту зданий, строений, сооружений	максимальный процент застройки в границах земельного участка, определяемый как отношение суммарной площади земельного участка, которая может быть застроена, ко всей площади земельного участка	иные предельные параметры разрешенного строительства, реконструкции объектов капитального строительства
<b>Основные виды разрешенного использования земельных участков и объектов капитального строительства</b>						
Коммунальное обслуживание	3.1	Предельные минимальные/максимальные размеры земельных участков не подлежат установлению.	5 м	3 этажа	60%	не установлены



		Минимальная площадь земельного участка – 0,01 га. Максимальная площадь земельного участка – не подлежит установлению.				
<p>Размещение объектов капитального строительства в целях обеспечения физических и юридических лиц коммунальными услугами, в частности:</p> <ul style="list-style-type: none"> <li>• поставки воды, тепла, электричества, газа, предоставления услуг связи;</li> <li>• отвода канализационных стоков;</li> <li>• очистки и уборки объектов недвижимости (котельных, водозаборов, очистных сооружений, насосных станций, водопроводов, линий электропередач, трансформаторных подстанций, газопроводов, линий связи, телефонных станций, канализаций, стоянок, гаражей и мастерских для обслуживания уборочной и аварийной техники, а также зданий или помещений, предназначенных для приема физических и юридических лиц в связи с предоставлением им коммунальных услуг).</li> </ul>						
Социальное обслуживание	3.2.	Предельные минимальные/максимальные размеры земельных участков не подлежат установлению. Минимальная площадь земельного участка – 0,05 га. Максимальная площадь земельного участка – 0,2 га.	Определяются по основному виду использования земельных участков и объектов капитального строительства	3 этажа	50%	-
<p>Размещение зданий, предназначенных для оказания гражданам социальной помощи. Содержание данного вида разрешенного использования включает в себя содержание видов разрешенного использования с кодами 3.2.1 - 3.2.4 (классификатор видов разрешенного использования земельных участков, утвержденный Приказом Росреестра от 10.11.2020 N П/0412(ред. от 30.07.2021)).</p>						
Амбулаторно-поликлиническое обслуживание	3.4.1.	Предельные минимальные/максимальные размеры земельных участков не подлежат установлению. Минимальная площадь земельного участка – 0,02 га.	5 м	5 этажа	80%	-



		Максимальная площадь земельного участка – не подлежит установлению.				
Размещение объектов капитального строительства, предназначенных для оказания гражданам амбулаторно-поликлинической медицинской помощи (поликлиники, фельдшерские пункты, пункты здравоохранения, центры матери и ребенка, диагностические центры, молочные кухни, станции донорства крови, клинические лаборатории).						
Стационарное медицинское обслуживание	3.4.2.	Предельные минимальные/максимальные размеры земельных участков не подлежат установлению. Минимальная площадь земельного участка – 0,2 га. Максимальная площадь земельного участка – не подлежит установлению.	5 м	5 этажа	70%	-
Размещение объектов капитального строительства, предназначенных для оказания гражданам медицинской помощи в стационарах (больницы, родильные дома, диспансеры, научно-медицинские учреждения и прочие объекты, обеспечивающие оказание услуги по лечению в стационаре); размещение станций скорой помощи; размещение площадок санитарной авиации.						
Дошкольное, начальное и среднее общее образование	3.5.1.	Предельные минимальные размеры земельных участков - не подлежат установлению. Предельные максимальные размеры земельных участков - не подлежат установлению. Минимальная площадь земельного участка – 0,1 га. Максимальная площадь земельного участка – 1,5га.	Определяются по основному виду использования земельных участков и объектов капитального строительства	2 этажа – объекты дошкольного начального образования 3 - этажа – объекты общеобразовательного назначения	50%	-



Размещение объектов капитального строительства, предназначенных для просвещения, дошкольного, начального и среднего общего образования (детские ясли, детские сады, школы, лицеи, гимназии, художественные, музыкальные школы, образовательные кружки и иные организации, осуществляющие деятельность по воспитанию, образованию и просвещению), в том числе зданий, спортивных сооружений, предназначенных для занятия обучающихся физической культурой и спортом						
Культурное развитие	3.6.	Предельные минимальные/максимальные размеры земельных участков не подлежат установлению. Минимальная площадь земельного участка – 0,05 га. Максимальная площадь земельного участка – не подлежит установлению.	5 м	3 этажа	70%	-
Размещение зданий и сооружений, предназначенных для размещения объектов культуры. Содержание данного вида разрешенного использования включает в себя содержание видов разрешенного использования с кодами 3.6.1-3.6.3 (классификатор видов разрешенного использования земельных участков, утвержденный Приказом Росреестра от 10.11.2020 N П/0412(ред. от 30.07.2021)).						
Религиозное использование	3.7.	Предельные минимальные/максимальные размеры земельных участков не подлежат установлению. Минимальная площадь земельного участка – 0,2 га. Максимальная площадь земельного участка – 0,3 га.	5 м	до 55 м	50%	-
Размещение зданий и сооружений религиозного использования. Содержание данного вида разрешенного использования включает в себя содержание видов разрешенного использования с кодами 3.7.1-3.7.2 (классификатор видов разрешенного использования земельных участков, утвержденный Приказом Росреестра от 10.11.2020 N П/0412(ред. от 30.07.2021)).						
Спорт	5.1.	Предельные минимальные/максимальные размеры земельных	5 м	до 55 м	50%	-



		участков не подлежат установлению. Предельные максимальные размеры земельных участков - не подлежат установлению. Минимальная площадь земельного участка – 0,01 га. Максимальная площадь земельного участка – 5 га.				
Размещение зданий и сооружений для занятия спортом. Содержание данного вида разрешенного использования включает в себя содержание видов разрешенного использования с кодами 5.1.1 - 5.1.7 (классификатор видов разрешенного использования земельных участков, утвержденный Приказом Росреестра от 10.11.2020 N П/0412(ред. от 30.07.2021)).						
Санаторная деятельность	9.2.1.	Предельные минимальные/максимальные размеры земельных участков не подлежат установлению. Минимальная площадь земельного участка – 0,5 га. Максимальная площадь земельного участка – 5 га.	5 м	3 этажа	50%	не установлены
Размещение санаториев, профилакториев, бальнеологических лечебниц, грязелечебниц, обеспечивающих оказание услуги по лечению и оздоровлению населения; обустройство лечебно-оздоровительных местностей (пляжи, бюветы, места добычи целебной грязи); размещение лечебно-оздоровительных лагерей.						
Земельные участки (территории) общего пользования	12.0.	Предельные минимальные/максимальные размеры земельных участков - не подлежат установлению.	Не подлежат установлению	Не подлежат установлению	Не подлежит установлению	-
Земельные участки общего пользования. Содержание данного вида разрешенного использования включает в себя содержание видов разрешенного использования с кодами 12.0.1 - 12.0.2						



(классификатор видов разрешенного использования земельных участков, утвержденный Приказом Росреестра от 10.11.2020 N П/0412(ред. от 30.07.2021)).

Вспомогательные виды разрешенного использования земельных участков и объектов капитального строительства

Предоставление коммунальных услуг	3.1.1.	Определяются по основному виду использования земельных участков и объектов капитального строительства	Определяются по основному виду использования земельных участков и объектов капитального строительства	1 этаж	Определяется по основному виду использования земельных участков и объектов	не установлены
-----------------------------------	--------	---	---	--------	--	----------------

Размещение зданий и сооружений, обеспечивающих поставку воды, тепла, электричества, газа, отвод канализационных стоков, очистку и уборку объектов недвижимости (котельных, водозаборов, очистных сооружений, насосных станций, водопроводов, линий электропередач, трансформаторных подстанций, газопроводов, линий связи, телефонных станций, канализаций, стоянок, гаражей и мастерских для обслуживания уборочной и аварийной техники, сооружений, необходимых для сбора и плавки снега).

Предельные (минимальные и (или) максимальные) размеры земельного участка:

Размеры земельных участков для котельных, работающих на твёрдом топливе — 0,7-4,3 га в зависимости от мощности.

Размеры земельных участков для котельных, работающих на газовом топливе, — 0,3-3,5 га в зависимости от мощности.

Размеры земельных участков для жилищно-эксплуатационных организаций:

- на микрорайон — 0,3 га (1 объект на 20 тыс. жителей);

Диспетчерский пункт (из расчета 1 объект на 5 км городских коллекторов), площадью в 120 м<sup>2</sup> (0,04-0,05 га).

Ремонтно-производственная база (из расчета 1 объект на каждые 100 км городских коллекторов), площадью в 1500 м<sup>2</sup> (1,0 га на объект).

Производственное помещение для обслуживания внутриквартирных коллекторов (из расчета 1 объект на каждый административный округ), площадью в 500-700 м<sup>2</sup> (0,25-0,3 га).

Земельные участки (территории) общего пользования	12.0.	Предельные минимальные/максимальные размеры земельных участков - не подлежат установлению.	Не подлежат установлению	Не подлежат установлению	Не подлежит установлению	-
---	-------	--	--------------------------	--------------------------	--------------------------	---

Земельные участки общего пользования.

Содержание данного вида разрешенного использования включает в себя содержание видов разрешенного использования с кодами 12.0.1 - 12.0.2 (классификатор видов разрешенного использования земельных участков, утвержденный Приказом Росреестра от 10.11.2020 N П/0412(ред. от 30.07.2021)).



Условно разрешенные виды разрешенного использования земельных участков и объектов капитального строительства  
(только для населенного пункта деревня Залесная)

Для индивидуального жилищного строительства	2.1.	<p>Предельные минимальные размеры земельных участков: длина – 15 м; ширина – 15 м.</p> <p>Предельные максимальные размеры земельных участков - не подлежат установлению.</p> <p>Минимальная площадь земельного участка – 0,04 га.</p> <p>Максимальная площадь земельного участка – 0,25га</p>	<p>От границ земельного участка до основного строения - не менее 3 м, до хозяйственных построек, строений, сооружений вспомогательного использования - не менее 1 м.</p>	3 этажа	30%	-
---	------	---	--	---------	-----	---

Размещение жилого дома (отдельно стоящего здания количеством надземных этажей не более чем три, высотой не более двадцати метров, которое состоит из комнат и помещений вспомогательного использования, предназначенных для удовлетворения гражданами бытовых и иных нужд, связанных с их проживанием в таком здании, не предназначенного для раздела на самостоятельные объекты недвижимости);  
выращивание сельскохозяйственных культур;  
размещение индивидуальных гаражей и хозяйственных построек.

Общие требования к видам разрешенного использования земельного участка, предъявляемые к строящимся/реконструируемым объектам капитального строительства в зоне (ОД2)

При вводе объекта капитального строительства в эксплуатацию, не требующего проведения какой-либо экспертизы, допускается отклонение от проектной документации до 5%.

Зона транспортной инфраструктуры (Т)

Виды разрешенного использования	Код	Предельные (минимальные и (или) максимальные) размеры земельных участков и предельные параметры разрешенного строительства, реконструкции объектов капитального строительства				
		предельные (минимальные и (или) максимальные) размеры земельных участков, в том	минимальные отступы от границ земельных участков в целях	предельное количество этажей или предельную	максимальный процент застройки в границах	иные предельные параметры разрешенного строительства, реконструкции объектов капитального строительства



		числе их площадь	определения мест допустимого размещения зданий, строений, сооружений, за пределами которых запрещено строительство зданий, строений, сооружений	высоту зданий, строений, сооружений	земельного участка, определяемый как отношение суммарной площади земельного участка, которая может быть застроена, ко всей площади земельного участка	
--	--	------------------	---	-------------------------------------	---	--

Основные виды разрешенного использования земельных участков и объектов капитального строительства

Коммунальное обслуживание	3.1	Предельные минимальные/максимальные размеры (высота, длина) земельных участков: 50 м. Предельные максимальные размеры земельных участков - не подлежат установлению. Минимальная площадь земельного участка – 0,01 га. Максимальная площадь земельного участка – не подлежит установлению.	5 м	3 этажа	60%	не установлены
---------------------------	-----	---	-----	---------	-----	----------------

Размещение объектов капитального строительства в целях обеспечения физических и юридических лиц коммунальными услугами, в частности:

- поставки воды, тепла, электричества, газа, предоставления услуг связи;
- отвода канализационных стоков;
- очистки и уборки объектов недвижимости (котельных, водозаборов, очистных сооружений, насосных станций, водопроводов, линий электропередач, трансформаторных подстанций, газопроводов, линий связи, телефонных станций, канализаций, стоянок, гаражей и мастерских для обслуживания уборочной и аварийной техники, а также зданий или помещений, предназначенных для приема физических и юридических лиц в





связи с предоставлением им коммунальных услуг).						
Служебные гаражи	4.9.	Не подлежат установлению.	3 м	Не подлежат установлению.	80%	не установлены
Размещение постоянных или временных гаражей, стоянок для хранения служебного автотранспорта, используемого в целях осуществления видов деятельности, предусмотренных видами разрешенного использования с кодами 3.0, 4.0 (классификатор видов разрешенного использования земельных участков, утвержденный Приказом Росреестра от 10.11.2020 N П/0412(ред. от 30.07.2021)), а также для стоянки и хранения транспортных средств общего пользования, в том числе в депо.						
Объекты придорожного сервиса	4.9.1.	Не подлежат установлению.	3 м	до 5 м.	70%	не установлены
Размещение зданий и сооружений дорожного сервиса. Содержание данного вида разрешенного использования включает в себя содержание видов разрешенного использования с кодами 4.9.1.1 - 4.9.1.4 (классификатор видов разрешенного использования земельных участков, утвержденный Приказом Росреестра от 10.11.2020 N П/0412(ред. от 30.07.2021)).						
Энергетика	6.7.	Не подлежат установлению.	Не подлежат установлению	Не подлежат установлению	Не подлежит установлению	не установлены
Размещение объектов гидроэнергетики, тепловых станций и других электростанций, размещение обслуживающих и вспомогательных для электростанций сооружений (золоотвалов, гидротехнических сооружений); размещение объектов электросетевого хозяйства, за исключением объектов энергетики, размещение которых предусмотрено содержанием вида разрешенного использования с кодом 3.1 (классификатор видов разрешенного использования земельных участков, утвержденный Приказом Росреестра от 10.11.2020 N П/0412(ред. от 30.07.2021)).						
Автомобиль-ный транспорт	7.2.	Не подлежат установлению.	Не подлежат установлению	Не подлежат установлению	Не подлежит установлению	не установлены
Размещение зданий и сооружений автомобильного транспорта. Содержание данного вида разрешенного использования включает в себя содержание видов разрешенного использования с кодами 7.2.1 - 7.2.3 (классификатор видов разрешенного использования земельных участков, утвержденный Приказом Росреестра от 10.11.2020 N П/0412(ред. от 30.07.2021)).						
Водный транспорт	7.3.	Не подлежат установлению.	Не подлежат установлению	Не подлежат установлению	Не подлежит установлению	не установлены
Размещение искусственно созданных для судоходства внутренних водных путей, размещение объектов капитального строительства внутренних водных путей, размещение объектов капитального строительства морских портов, размещение объектов капитального строительства, в том числе морских и речных портов, причалов, пристаней, гидротехнических сооружений, навигационного оборудования и других объектов, необходимых для обеспечения судоходства и водных перевозок, заправки водного транспорта						
Воздушный транспорт	7.4.	Не подлежат установлению.	Не подлежат установлению	Не подлежат установлению	Не подлежит установлению	не установлены
Размещение аэродромов, вертолетных площадок (вертодромов), обустройство мест для приводнения и причаливания гидросамолетов, размещение						



радиотехнического обеспечения полетов и прочих объектов, необходимых для взлета и приземления (приводнения) воздушных судов, размещение аэропортов (аэровокзалов) и иных объектов, необходимых для посадки и высадки пассажиров и их сопутствующего обслуживания и обеспечения их безопасности, а также размещение объектов, необходимых для погрузки, разгрузки и хранения грузов, перемещаемых воздушным путем; размещение объектов, предназначенных для технического обслуживания и ремонта воздушных судов						
Земельные участки (территории) общего пользования	12.0.	Пределные минимальные/максимальные размеры земельных участков - не подлежат установлению.	Не подлежат установлению	Не подлежат установлению	Не подлежит установлению	-
Земельные участки общего пользования. Содержание данного вида разрешенного использования включает в себя содержание видов разрешенного использования с кодами 12.0.1 - 12.0.2 (классификатор видов разрешенного использования земельных участков, утвержденный Приказом Росреестра от 10.11.2020 N П/0412(ред. от 30.07.2021)).						
Улично-дорожная сеть	12.0.1	Не подлежат установлению	Не подлежат установлению	Не подлежат установлению	Не подлежит установлению	-
Размещение объектов улично-дорожной сети: автомобильных дорог, трамвайных путей и пешеходных тротуаров в границах населенных пунктов, пешеходных переходов, бульваров, площадей, проездов, велодорожек и объектов велотранспортной и инженерной инфраструктуры; размещение придорожных стоянок (парковок) транспортных средств в границах городских улиц и дорог, за исключением предусмотренных видами разрешенного использования с кодами 2.7.1, 4.9, 7.2.3 (классификатор видов разрешенного использования земельных участков, утвержденный Приказом Росреестра от 10.11.2020 N П/0412(ред. от 30.07.2021)), а также некапитальных сооружений, предназначенных для охраны транспортных средств.						
Специальная деятельность	12.2.	Пределные минимальные/максимальные размеры земельных участков - не подлежат установлению.	Не подлежат установлению	Не подлежат установлению	Не подлежит установлению	не установлены
Размещение производства и потребления (контейнерные площадки).						
Вспомогательные виды разрешенного использования земельных участков и объектов капитального строительства						
Предоставление коммунальных услуг	3.1.1	Определяются по основному виду использования земельных участков и объектов капитального строительства	Определяются по основному виду использования земельных участков и	1 этаж	Определяется по основному виду использования земельных участков и объектов	не установлены



			объектов капитального строительства			
<p>Размещение зданий и сооружений, обеспечивающих поставку воды, тепла, электричества, газа, отвод канализационных стоков, очистку и уборку объектов недвижимости (котельных, водозаборов, очистных сооружений, насосных станций, водопроводов, линий электропередач, трансформаторных подстанций, газопроводов, линий связи, телефонных станций, канализаций, стоянок, гаражей и мастерских для обслуживания уборочной и аварийной техники, сооружений, необходимых для сбора и плавки снега).</p> <p>Предельные (минимальные и (или) максимальные) размеры земельного участка:  Размеры земельных участков для котельных, работающих на твёрдом топливе — 0,7-4,3 га в зависимости от мощности.  Размеры земельных участков для котельных, работающих на газовом топливе, — 0,3-3,5 га в зависимости от мощности.  Размеры земельных участков для жилищно-эксплуатационных организаций:  • на микрорайон — 0,3 га (1 объект на 20 тыс. жителей);  Диспетчерский пункт (из расчета 1 объект на 5 км городских коллекторов), площадью в 120 м<sup>2</sup> (0,04-0,05 га).  Ремонтно-производственная база (из расчета 1 объект на каждые 100 км городских коллекторов), площадью в 1500 м<sup>2</sup> (1,0 га на объект).  Производственное помещение для обслуживания внутриквартирных коллекторов (из расчета 1 объект на каждый административный округ), площадью в 500-700 м<sup>2</sup> (0,25-0,3 га).</p>						
Служебные гаражи	4.9.	Определяются по основному виду использования земельных участков и объектов капитального строительства	Определяются по основному виду использования земельных участков и объектов капитального строительства	1 этаж	Определяется по основному виду использования земельных участков и объектов	не установлены
<p>Размещение постоянных или временных гаражей, стоянок для хранения служебного автотранспорта, используемого в целях осуществления видов деятельности, предусмотренных видами разрешенного использования с кодами 3.0, 4.0 (классификатор видов разрешенного использования земельных участков, утвержденный Приказом Росреестра от 10.11.2020 N П/0412(ред. от 30.07.2021)), а также для стоянки и хранения транспортных средств общего пользования, в том числе в депо.</p>						
Земельные участки (территории) общего пользования	12.0.	Предельные минимальные/максимальные размеры земельных участков - не подлежат установлению.	Не подлежат установлению	Не подлежат установлению	Не подлежит установлению	-



Земельные участки общего пользования.

Содержание данного вида разрешенного использования включает в себя содержание видов разрешенного использования с кодами 12.0.1 - 12.0.2 (классификатор видов разрешенного использования земельных участков, утвержденный Приказом Росреестра от 10.11.2020 N П/0412(ред. от 30.07.2021)).

Специальная деятельность	12.2.	Предельные минимальные/максимальные размеры земельных участков - не подлежат установлению.	Не подлежат установлению	Не подлежат установлению	Не подлежит установлению	не установлены
--------------------------	-------	--	--------------------------	--------------------------	--------------------------	----------------

Размещение, хранение, захоронение, утилизация, накопление, обработка, обезвреживание отходов производства и потребления, медицинских отходов, биологических отходов, радиоактивных отходов, веществ, разрушающих озоновый слой, а также размещение объектов размещения отходов, захоронения, хранения, обезвреживания таких отходов (скотомогильников, мусоросжигательных и мусороперерабатывающих заводов, полигонов по захоронению и сортировке бытового мусора и отходов, мест сбора вещей для их вторичной переработки).

Условно разрешенные виды разрешенного использования земельных участков и объектов капитального строительства

Не установлено

Общие требования к видам разрешенного использования земельного участка, предъявляемые к строящимся/реконструируемым объектам капитального строительства в зоне (Т)

1. Проектирование, строительство, реконструкция, капитальный ремонт автомобильных дорог осуществляются в соответствии с Градостроительным кодексом Российской Федерации, Федеральным законом "Об организации дорожного движения в Российской Федерации и о внесении изменений в отдельные законодательные акты Российской Федерации", Федеральным законом от 10 декабря 1995 года N 196-ФЗ "О безопасности дорожного движения" и Федеральным законом от 08.11.2007 № 257-ФЗ «Об автомобильных дорогах и дорожной деятельности в Российской Федерации и о внесении изменений в отдельные законодательные акты Российской Федерации», Постановлением Правительства РФ от 2 сентября 2009 №717 «О нормах отвода земель для размещения автомобильных дорог и (или) объектов дорожного сервиса», СНиП 2.05.02-85\*.
2. Ремонт автомобильных дорог осуществляется в соответствии с требованиями технических регламентов в целях поддержания бесперебойного движения транспортных средств по автомобильным дорогам и безопасных условий такого движения, а также обеспечения сохранности автомобильных дорог в соответствии с правилами, установленными настоящей статьей.
3. При вводе объекта капитального строительства в эксплуатацию, не требующего проведения какой-либо экспертизы, допускается отклонение от проектной документации в части общей площади здания, площадь застройки и его строительного объема до 5%.
4. Хозяйственная деятельность в границах установленных придорожных полос регламентируется Федеральным Законом от 8 ноября 2008 года N 257-ФЗ «Об автомобильных дорогах и о дорожной деятельности в Российской Федерации и о внесении изменений в отдельные законодательные акты Российской Федерации», Законом Пермского края от 14 ноября 2008 года N 326-ПК «Об автомобильных дорогах и дорожной деятельности», распоряжением Дорожного агентства Пермского края от 25 августа 2010 года n сэд-44-01-06-65 «Об установлении придорожных полос автомобильных дорог общего пользования регионального или межмуниципального значения Пермского края».



## Зона озелененных территорий специального назначения (СН4)

Виды разрешенного использования	Код	Предельные (минимальные и (или) максимальные) размеры земельных участков и предельные параметры разрешенного строительства, реконструкции объектов капитального строительства				
		предельные (минимальные и (или) максимальные) размеры земельных участков, в том числе их площадь	минимальные отступы от границ земельных участков в целях определения мест допустимого размещения зданий, строений, сооружений, за пределами которых запрещено строительство зданий, строений, сооружений	предельное количество этажей или предельную высоту зданий, строений, сооружений	максимальный процент застройки в границах земельного участка, определяемый как отношение суммарной площади земельного участка, которая может быть застроена, ко всей площади земельного участка	иные предельные параметры разрешенного строительства, реконструкции объектов капитального строительства
<b>Основные виды разрешенного использования земельных участков и объектов капитального строительства</b>						
Коммунальное обслуживание	3.1	Предельные минимальные/максимальные размеры земельных участков не подлежат установлению. Минимальная площадь земельного участка – 0,01 га. Максимальная площадь земельного участка – не подлежит установлению.	5 м	3 этажа	60%	не установлены
Размещение объектов капитального строительства в целях обеспечения физических и юридических лиц коммунальными услугами, в частности:						



<ul style="list-style-type: none"> <li>• поставки воды, тепла, электричества, газа, предоставления услуг связи;</li> <li>• отвода канализационных стоков;</li> <li>• очистки и уборки объектов недвижимости (котельных, водозаборов, очистных сооружений, насосных станций, водопроводов, линий электропередач, трансформаторных подстанций, газопроводов, линий связи, телефонных станций, канализаций, стоянок, гаражей и мастерских для обслуживания уборочной и аварийной техники, а также зданий или помещений, предназначенных для приема физических и юридических лиц в связи с предоставлением им коммунальных услуг).</li> </ul>						
Проведение научных исследований	3.9.2	Пределные минимальные/максимальные размеры земельных участков не подлежат установлению. Минимальная площадь земельного участка – не подлежит установлению. Максимальная площадь земельного участка – не подлежит установлению.	не подлежит установлению	не подлежит установлению	не подлежит установлению	не установлены
Размещение зданий и сооружений, предназначенных для проведения научных изысканий, исследований и разработок (научно-исследовательские и проектные институты, научные центры, инновационные центры, государственные академии наук, опытно-конструкторские центры, в том числе отраслевые)						
Деловое управление	4.1	Пределные минимальные/максимальные размеры земельных участков не подлежат установлению. Минимальная площадь земельного участка – 0,01 га. Максимальная площадь земельного участка – 1 га.	5 м	6 этажей	70%	-
Размещение объектов капитального строительства с целью: размещения объектов управленческой деятельности, не связанной с государственным или муниципальным управлением и оказанием услуг, а также с целью обеспечения совершения сделок, не требующих передачи товара в момент их совершения между организациями, в том числе биржевая деятельность (за исключением банковской и страховой деятельности)						
Магазины	4.4	Пределные минимальные/максимальные	5 м	3 этажа	70%	-



		ые размеры земельных участков не подлежат установлению. Минимальная площадь земельного участка – 0,01 га. Максимальная площадь земельного участка – 1,3 га.				
Размещение объектов капитального строительства, предназначенных для продажи товаров, торговая площадь которых составляет до 5000 кв. м						
Общественное питание	4.6	Предельные минимальные/максимальные размеры земельных участков не подлежат установлению. Предельные максимальные размеры земельных участков - не подлежат установлению. Минимальная площадь земельного участка – 0,04 га. Максимальная площадь земельного участка – 0,5 га.	5 м	3 этажа	70%	-
Размещение объектов капитального строительства в целях устройства мест общественного питания (рестораны, кафе, столовые, закусочные, бары)						
Гостиничное обслуживание	4.7	Предельные минимальные/максимальные размеры земельных участков не подлежат установлению. Минимальная площадь земельного участка –	5 м	3 этажа	80%	-



		0,1375 га. Максимальная площадь земельного участка – 1,5 га.				
Размещение гостиниц, а также иных зданий, используемых с целью извлечения предпринимательской выгоды из предоставления жилого помещения для временного проживания в них						
Служебные гаражи	4.9	Определяются по основному виду использования земельных участков и объектов капитального строительства	Определяются по основному виду использования земельных участков и объектов капитального строительства	1 этаж	Определяется по основному виду использования земельных участков и объектов	не установлены
Размещение постоянных или временных гаражей, стоянок для хранения служебного автотранспорта, используемого в целях осуществления видов деятельности, предусмотренных видами разрешенного использования с кодами 3.0, 4.0, а также для стоянки и хранения транспортных средств общего пользования, в том числе в депо						
Заправка транспортных средств	4.9.1.1	Предельные минимальные/максимальные размеры земельных участков не подлежат установлению. Минимальная площадь земельного участка – 0,2 га. Максимальная площадь земельного участка – 0,5 га.	5 м	1 этаж	30%	не установлены
Размещение автозаправочных станций; размещение магазинов сопутствующей торговли, зданий для организации общественного питания в качестве объектов дорожного сервиса						
Автомобильные мойки	4.9.1.3	Предельные минимальные/максимальные размеры земельных участков не подлежат	5 м	3 этажа	70%	не установлены





		установлению. Минимальная площадь земельного участка – 0,2 га. Максимальная площадь земельного участка – 0,5 га.				
Размещение автомобильных моек, а также размещение магазинов сопутствующей торговли						
Ремонт автомобилей	4.9.1.4	Пределные минимальные/максимальные размеры земельных участков не подлежат установлению. Минимальная площадь земельного участка – 0,2 га. Максимальная площадь земельного участка – 0,5 га.	5 м	3 этажа	70%	не установлены
Размещение мастерских, предназначенных для ремонта и обслуживания автомобилей, и прочих объектов дорожного сервиса, а также размещение магазинов сопутствующей торговли						
Обеспечение занятий спортом в помещениях	5.1.2	Пределные минимальные/максимальные размеры земельных участков не подлежат установлению. Минимальная площадь земельного участка – 0,2 га. Максимальная площадь земельного участка – 0,5 га.	5 м	3 этажа	70%	-
Размещение спортивных клубов, спортивных залов, бассейнов, физкультурно-оздоровительных комплексов в зданиях и сооружениях						
Обеспечение	8.3	Пределные	5 м	5 эт	50%	-



внутреннего правопорядка		минимальные/максималь- ные размеры земельных участков не подлежат установлению. Предельные максимальные размеры земельных участков - не подлежат установлению. Минимальная площадь земельного участка –0,01 га. Максимальная площадь земельного участка – 5 га.				
Размещение объектов капитального строительства, необходимых для подготовки и поддержания в готовности органов внутренних дел, Росгвардии и спасательных служб, в которых существует военизированная служба; размещение объектов гражданской обороны, за исключением объектов гражданской обороны, являющихся частями производственных зданий						
Охрана природных территорий	9.1	Не подлежат установлению	Не подлежат установлению	Не подлежат установлению	Не подлежат установлению	не установлены
Сохранение отдельных естественных качеств окружающей природной среды путем ограничения хозяйственной деятельности в данной зоне, в частности: создание и уход за запретными полосами, создание и уход за защитными лесами, в том числе городскими лесами, лесами в лесопарках, и иная хозяйственная деятельность, разрешенная в защитных лесах, соблюдение режима использования природных ресурсов в заказниках, сохранение свойств земель, являющихся особо ценными						
Специальная деятельность	12.2	Не подлежат установлению	Не подлежат установлению	Не подлежат установлению	Не подлежат установлению	не установлены
Размещение, хранение, захоронение, утилизация, накопление, обработка, обезвреживание отходов производства и потребления, медицинских отходов, биологических отходов, радиоактивных отходов, веществ, разрушающих озоновый слой, а также размещение объектов размещения отходов, захоронения, хранения, обезвреживания таких отходов (скотомогильников, мусоросжигательных и мусороперерабатывающих заводов, полигонов по захоронению и сортировке бытового мусора и отходов, мест сбора вещей для их вторичной переработки)						
Вспомогательные виды разрешенного использования земельных участков и объектов капитального строительства						
Не предусмотрены.						
Условно разрешенные виды разрешенного использования земельных участков и объектов капитального строительства						
Не предусмотрены.						



#### 4. ОГРАНИЧЕНИЯ ИСПОЛЬЗОВАНИЯ ТЕРРИТОРИИ

К зонам с особыми условиями использования территорий отнесены:

- охранные зоны;
- водоохранная зона;
- прибрежная защитная полоса;
- зона санитарной охраны источников питьевого водоснабжения;
- зоны охраны объектов культурного наследия;
- санитарно-защитная зона;
- санитарный разрыв;
- иные зоны.

В соответствии с СП 42.13330.2011 «Градостроительство. Планировка и застройка городских и сельских поселений. Актуализированная редакция СНиП 2.07-01-89\*» все инженерные сети (водоводы, канализационные коллекторы, высоковольтные линии электропередач, теплосети, газопроводы) необходимо обеспечить санитарными и охранными зонами во избежание несчастных случаев, аварий и прочих возможных неисправностей.

В границах проектируемой территории по улице Цветочная и Восточная ВЛ 0.4 кВ. По улице Цветочная воздушная линия электросвязи. К жилым домам подходит газопровод.

Объекты культурного наследия в границах проектируемой территории отсутствуют.

##### **Охранные зоны.**

Охранная зона – территория с особыми условиями использования, которая устанавливается в порядке, определенном Правительством Российской Федерации, вокруг объектов инженерной, транспортной и иных инфраструктур в целях обеспечения охраны окружающей природной среды, нормальных условий эксплуатации таких объектов и исключения возможности их повреждения.

##### *Охранные зоны электрических сетей*

Размеры охранных зон электрических сетей устанавливаются постановлением Правительства Российской Федерации от 24.01.2009 №160 «О порядке установления охранных зон объектов электросетевого хозяйства и особых условиях использования земельных участков, расположенных в границах таких зон»

Охранные зоны линий электропередач - это земельные участки вдоль воздушных линий электропередачи, ограниченные линиями, отстоящими от крайних проводов на расстоянии:

- 2 метра для ВЛ до 1 кВ;
- 10 метров для ВЛ до 20 кВ;
- 15 метров для ВЛ 35 кВ;
- 20 метров для ВЛ 110 кВ;



- 25 метров для ВЛ 150, 220 кВ;
- 30 метров для ВЛ 330, 500, 400 кВ;
- 40 метров для ВЛ 750 кВ.

В охранной зоне ЛЭП ( ВЛ) запрещается:

- Производить строительство, капитальный ремонт, снос любых зданий и сооружений.
- Осуществлять всякого рода горные, взрывные, мелиоративные работы, производить посадку деревьев, полив сельскохозяйственных культур.
- Размещать автозаправочные станции.
- Загромождать подъезды и подходы к опорам ВЛ.
- Устраивать свалки снега, мусора и грунта.
- Складеировать корма, удобрения, солому, разводить огонь.
- Устраивать спортивные площадки, стадионы, остановки транспорта, проводить любые мероприятия, связанные с большим скоплением людей.
- Проведение необходимых мероприятий в охранной зоне ЛЭП может выполняться только при получении письменного разрешения на производство работ от предприятия (организации), в ведении которых находятся эти сети.

#### *Охранные зоны линий и сооружений связи*

Размеры охранных зон линий и сооружений связи устанавливаются согласно правилам охраны линий и сооружений связи Российской Федерации, утвержденным постановлением Правительства Российской Федерации от 09.06.1995. № 578. Охранные зоны выделяются в виде участка земли, ограниченных линиями на расстоянии 2 м (3м).

В охранных зонах линий связи запрещается:

- Осуществлять всякого рода строительные, монтажные и взрывные работы, планировку грунта землеройными механизмами (за исключением зон песчаных барханов) и земляные работы (за исключением вспашки на глубину не более 0,3 метра);
- Производить геолого-съёмочные, поисковые, геодезические и другие изыскательские работы, которые связаны с бурением скважин, шурфованием, взятием проб грунта, осуществлением взрывных работ;
- Производить посадку деревьев, располагать полевые станы, содержать скот, складировать материалы, корма и удобрения, жечь костры, устраивать стрельбища;
- Устраивать проезды и стоянки автотранспорта, тракторов и механизмов, провозить негабаритные грузы под проводами воздушных линий связи и линий радиотелефонии, строить каналы (арыки), устраивать заграждения и другие препятствия;
- Устраивать причалы для стоянки судов, барж и плавучих кранов, производить погрузочно-разгрузочные, подводно-технические, дноуглубительные и землечерпательные работы, выделять рыбопромысловые участки, производить добычу рыбы, других водных животных, а также водных растений придонными орудиями лова, устраивать



водопой, производить колку и заготовку льда. Судам и другим плавучим средствам запрещается бросать якоря, проходить с отданными якорями, цепями, лотами, волокушами и тралами;

- Производить строительство и реконструкцию линий электропередач, радиостанций и других объектов, излучающих электромагнитную энергию и оказывающих опасное воздействие на линии связи и линии радиофикации;

- Производить защиту подземных коммуникаций от коррозии без учета проходящих подземных кабельных линий связи.

#### *Охранная зона газораспределительной сети*

Охранная зона газораспределительной сети устанавливается на основании постановления Правительства Российской Федерации от 20.11.2000 №878 «Правила охраны газораспределительных сетей»

Для предупреждения повреждений или нарушения условий нормальной эксплуатации газораспределительной сети (ГРС) на земельные участки, входящие в охранные зоны сетей, налагаются ограничения (обременения).

В соответствии с этими обременениями на участках запрещено:

- Строить объекты жилищно-гражданского и производственного назначения.

- Сносить и реконструировать мосты, коллекторы, автомобильные и железные дороги с расположенными на них газораспределительными сетями без предварительного выноса этих газопроводов по согласованию с эксплуатационными организациями.

- Разрушать берегоукрепительные сооружения, водопропускные устройства, земляные и иные сооружения, предохраняющие газораспределительные сети от разрушений.

- Перемещать, повреждать, засыпать и уничтожать опознавательные знаки, контрольно-измерительные пункты и другие устройства ГРС.

- Устраивать свалки и склады, разливать растворы кислот, щелочей и других химически активных веществ.

- Огораживать и перегораживать охранные зоны, препятствовать доступу персонала эксплуатационных организаций к ГРС для поведения обслуживания и устранения повреждений.

- Разводить огонь и размещать источники огня.

- Рыть погреба, копать и обрабатывать почву сельскохозяйственными и мелиоративными орудиями и механизмами на глубину более 0.3 метра.

- Открывать калитки и двери газорегуляторных пунктов, станций катодной и дренажной защиты, люки подземных колодцев, включать или отключать электроснабжение средств связи, освещения и систем телемеханики.

- Набрасывать, приставлять и привязывать к опорам и надземным газопроводам, ограждениям и зданиям ГРС посторонние предметы, лестницы. Влезать на них.

- Самовольно подключаться к ГРС.



Другие виды работ (лесохозяйственные, сельскохозяйственные), не попадающие под перечень ограничений, приведённый выше, и не связанные с нарушением земельного горизонта и обработкой почвы на глубину более 0.3 метра, проводятся собственниками, владельцами, пользователями земельных участков в охранной зоне ГРС только при условии письменного уведомления эксплуатационной организации.

Уведомление подаётся не менее чем за 3 рабочих дня до начала работ.

### **Водоохранная зона и прибрежная защитная полоса**

Водоохранные зоны рек и ручьев установлены в соответствии с Водным кодексом Российской Федерации. Ширина водоохраной зоны рек и ручьев устанавливается от их истока для рек или ручьев протяженностью:

- до 10 км – в размере 50 м;
- от 10 до 50 км – в размере 100 м;
- от 50 км и более – в размере 200 м.

Для реки, ручья протяженностью менее 10 км от истока до устья водоохранная зона совпадает с прибрежной защитной полосой. Радиус водоохраной зоны для истоков реки, ручья устанавливается в размере пятидесяти метров.

Ширина прибрежной защитной полосы устанавливается в зависимости от уклона берега водного объекта и составляет 30 м. для обратного или нулевого уклона, 40 м для уклона до 30 градусов и 50 м для уклона 30 градусов и более.

В границах водоохранных зон запрещается:

- использование сточных вод в целях регулирования плодородия почв;
- размещение кладбищ, скотомогильников, мест захоронения отходов производства и потребления, радиоактивных, химических, взрывчатых, токсичных, отравляющих и ядовитых веществ;
- осуществление авиационных мер по борьбе с вредителями и болезнями растений;
- движение и стоянка транспортных средств (кроме специальных транспортных средств), за исключением их движения по дорогам и стоянки на дорогах и в специально оборудованных местах, имеющих твердое покрытие;
- размещение автозаправочных станций, складов горюче-смазочных материалов, станций технического обслуживания, используемых для технического осмотра и ремонта транспортных средств, осуществление мойки транспортных средств;
- размещение специализированных хранилищ пестицидов и агрохимикатов, применение пестицидов и агрохимикатов;
- сброс сточных, в том числе дренажных, вод;
- разведка и добыча общераспространенных полезных ископаемых (за исключением случаев, если разведка и добыча общераспространенных полезных ископаемых осуществляются пользователями недр,



осуществляющими разведку и добычу иных видов полезных ископаемых, в границах предоставленных им в соответствии с законодательством Российской Федерации о недрах горных отводов и (или) геологических отводов на основании утвержденного технического проекта в соответствии со статьей 19.1 Закона Российской Федерации от 21 февраля 1992 года N 2395-1 "О недрах").

В границах водоохраных зон допускаются проектирование, строительство, реконструкция, ввод в эксплуатацию, эксплуатация хозяйственных и иных объектов при условии оборудования таких объектов сооружениями, обеспечивающими охрану водных объектов от загрязнения, засорения, заиления и истощения вод в соответствии с водным законодательством и законодательством в области охраны окружающей среды.

Все ограничения, указанные для водоохранной зоны распространяются на прибрежную защитную полосу. На территории прибрежной защитной полосы дополнительно запрещается:

- распашка земель;
- размещение отвалов размываемых грунтов;
- выпас сельскохозяйственных животных и организация для них летних лагерей, ванн.

### **Иные зоны**

**Береговая полоса.** Береговая полоса предназначается для общего пользования. Каждый гражданин вправе пользоваться (без использования механических транспортных средств) береговой полосой водных объектов общего пользования для передвижения и пребывания около них, в том числе для осуществления любительского и спортивного рыболовства и причаливания плавучих средств.

Ширина береговой полосы водных объектов общего пользования составляет 20 метров, за исключением береговой полосы каналов, а также рек и ручьев, протяженность которых от истока до устья не более чем десять километров. Ширина береговой полосы каналов, рек и ручьев длиной не более чем 10км составляет 5 метров.

### **Зоны затопления, подтопления.**

Размещение новых населенных пунктов и строительство объектов капитального строительства без проведения специальных защитных мероприятий по предотвращению негативного воздействия вод в границах зон затопления, подтопления запрещаются.

В границах зон затопления, подтопления также запрещаются:

- использование сточных вод в целях регулирования плодородия почв;
- размещение кладбищ, скотомогильников, мест захоронения отходов производства и потребления, химических, взрывчатых, токсичных,



отравляющих и ядовитых веществ, пунктов хранения и захоронения радиоактивных отходов;

- осуществление авиационных мер по борьбе с вредными организмами.

Таблица 2. Основания для установления сервитутов и обременений

№ п/п	Наименование документа	Название зоны с особыми условиями использования территории	Размер, м
1	2	3	4
1	Водный кодекс РФ	Водоохранная зона рек	100
		Прибрежная защитная полоса	50
2	Постановление Правительства Российской Федерации от 24.01.2009 №160 «О порядке установления охранных зон объектов электросетевого хозяйства и особых условиях использования земельных участков, расположенных в границах таких зон»	Охранная зона	для ЛЭП до 1 кВ 2 (для линий с самонесущими или изолированными проводами, проложенных по стенам зданий, конструкциям и т.д., охранная зона определяется в соответствии с установленными нормативными правовыми актами минимальными допустимыми расстояниями от таких линий); для ЛЭП 1 – 20 кВ 10 (5 – для линий с самонесущими или изолированными проводами, размещенных в границах населенных пунктов);
3	Постановление правительства Российской Федерации от 9.06.1995 №578 «Об	Охранная зона кабеля связи	2
		утверждении правил охраны линий и сооружений связи в Российской Федерации»	





4	Постановление Правительства Российской Федерации от 20.11.2000 №878 «Правила охраны газораспределительных сетей»	Охранная зона газораспределительной сети	3 (от газопровода со стороны провода) 2 (с противоположной стороны)
---	--	--	--

## 5. ОПИСАНИЕ ПРОЕКТНЫХ РЕШЕНИЙ

Проект межевания разрабатывается с целью установление границ земельных участков, на которых расположены объекты капитального строительства, определение местоположения границ образуемых и изменяемых земельных участков, установления красных линий для застроенных территорий.

При производстве рекогносцировочных работ непосредственно на местах были обследованы пункты государственной геодезической сети: Дивья Гора (4 кл.), Косогор (3 кл.), Городок (2 кл.) на их фактическую пригодность для выполнения работ и возможность выполнения спутниковых наблюдений. В результате проведения работ было установлено, что все геодезические знаки в рабочем состоянии.

Геодезические работы проводились с использованием комплектов GPS-приемников «Trimble R8» (США).

Основой для архитектурно-планировочного решения настоящего проекта межевания является Генеральный план и Правила землепользования и застройки Добрянского городского округа Пермского края.

Проектом межевания предлагается проектируемую территорию разделить на территорию общего пользования и жилую зону.

К землям общего пользования относятся земли, занятые дорогами, улицами, проездами (в пределах красных линий), а также площадками и участками объектов общего пользования.

Территория общего пользования отделяется от кварталов, подлежащих застройке, красными линиями.

Красные линии установлены с учетом существующей застройки, сформированных земельных участков, СП 42.13330.2011 «Градостроительство. Планировка и застройка городских и сельских поселений» и «Рекомендаций по проектированию улиц и дорог городов и сельских поселений».

Каталог координат поворотных точек красных линий приведен в приложении 3.

В границах территории межевания находятся 597 ранее сформированных земельных участка, в отношении которых имеются сведения в Едином государственном реестре недвижимости (. В соответствии с требованиями земельного законодательства границы не установлены у 551 земельных участков.



Экспликация образуемых и изменяемых земельных участков приведена в Таблице 1.

Проектом межевания предлагается:

**участок №1** - Образование земельного участка путем перераспределения земельного участка 59:18:0190101:410 и земель, находящихся в государственной или муниципальной собственности (ЗУ1/1). Площадь перераспределяемого участка составляет 173 кв.м. Размер перераспределяемого участка не превышает предельный минимальный размер (200 кв.м.), для разрешенного использования - Для ведения личного подсобного хозяйства, в соответствии с Правилами землепользования и застройки Добрянского городского округа Пермского края;

**участок №2** - Образование земельного участка из земель, находящихся в государственной или муниципальной собственности (ЗУ2) с основным видом разрешенного использования - Отдых (рекреация). Поставить на государственный кадастровый учет по результатам межевания;

**участок №3** - Образование земельного участка путем перераспределения земельного участка 59:18:0190101:565 и земель, находящихся в государственной или муниципальной собственности (ЗУ3/1) и отчуждением (ЗУ3/2) в пользу земель находящихся в государственной или муниципальной собственности площадью 261 кв.м. . Площадь перераспределяемого участка составляет 200 кв.м. Размер перераспределяемого участка не превышает предельный минимальный размер (200 кв.м.), для разрешенного использования - Для ведения личного подсобного хозяйства, в соответствии с Правилами землепользования и застройки Добрянского городского округа Пермского края;

**участок №4** - Образование земельного участка путем перераспределения земельного участка 59:18:0190101:468 и земель, находящихся в государственной или муниципальной собственности (ЗУ4/1) и отчуждением (ЗУ4/2) в пользу земель находящихся в государственной или муниципальной собственности площадью 77 кв.м. . Площадь перераспределяемого участка составляет 200 кв.м. Размер перераспределяемого участка не превышает предельный минимальный размер (200 кв.м.), для разрешенного использования - Для ведения личного подсобного хозяйства, в соответствии с Правилами землепользования и застройки Добрянского городского округа Пермского края;

**участок №5** - Образование земельного участка из земель, находящихся в государственной или муниципальной собственности (ЗУ5) с основным видом разрешенного использования - Коммунальное обслуживание. Поставить на государственный кадастровый учет по результатам межевания;

**участок №6** - Образование земельного участка путем перераспределения земельного участка 59:18:0190101:479 и земель, находящихся в государственной или муниципальной собственности (ЗУ6/1). Площадь перераспределяемого участка составляет 270 кв.м. Размер перераспределяемого участка превышает предельный минимальный размер (200 кв.м.), для разрешенного использования - Для ведения личного



подсобного хозяйства, в соответствии с Правилами землепользования и застройки Добрянского городского округа Пермского края, образование участка возможно после внесения изменений в Правила землепользования и застройки Добрянского городского округа.

**участок №7** - Образование земельного участка путем перераспределения земельного участка 59:18:0190101:564 и земель, находящихся в государственной или муниципальной собственности (ЗУ7/1). Площадь перераспределяемого участка составляет 26 кв.м. Размер перераспределяемого участка не превышает предельный минимальный размер (200 кв.м.), для разрешенного использования - Для ведения личного подсобного хозяйства, в соответствии с Правилами землепользования и застройки Добрянского городского округа Пермского края;

**участок №8** - Образование земельного участка путем перераспределения земельного участка 59:18:0190101:1905 и земель, находящихся в государственной или муниципальной собственности (ЗУ8/1). Площадь перераспределяемого участка составляет 200 кв.м. Размер перераспределяемого участка не превышает предельный минимальный размер (200 кв.м.), для разрешенного использования - Для ведения личного подсобного хозяйства, в соответствии с Правилами землепользования и застройки Добрянского городского округа Пермского края;

**участок №9** - Образование земельного участка путем перераспределения земельного участка ЗУ8 и земель, находящихся в государственной или муниципальной собственности (ЗУ9/1). Площадь перераспределяемого участка составляет 199 кв.м. Размер перераспределяемого участка не превышает предельный минимальный размер (200 кв.м.), для разрешенного использования - Для ведения личного подсобного хозяйства, в соответствии с Правилами землепользования и застройки Добрянского городского округа Пермского края;

**участок №10** - Образование земельного участка из земель, находящихся в государственной или муниципальной собственности (ЗУ10) с основным видом разрешенного использования - Для ведения личного подсобного хозяйства. Поставить на государственный кадастровый учет по результатам межевания;

**участок №11** - Образование земельного участка путем перераспределения земельного участка 59:18:0190101:469 и земель, находящихся в государственной или муниципальной собственности (ЗУ1/1). Площадь перераспределяемого участка составляет 242 кв.м. Размер перераспределяемого участка превышает предельный минимальный размер (200 кв.м.), для разрешенного использования - Для ведения личного подсобного хозяйства, в соответствии с Правилами землепользования и застройки Добрянского городского округа Пермского края, образование участка возможно после внесения изменений в Правила землепользования и застройки Добрянского городского округа.

**участок №12** - Образование земельного участка путем перераспределения земельного участка 59:18:0190101:2099 и земель,



находящихся в государственной или муниципальной собственности (ЗУ12/1). Площадь перераспределяемого участка составляет 45 кв.м Размер перераспределяемого участка не превышает предельный минимальный размер (200 кв.м.), для разрешенного использования - Для ведения личного подсобного хозяйства, в соответствии с Правилами землепользования и застройки Добрянского городского округа Пермского края;

**участок №13** - Образование земельного участка путем перераспределения земельного участка 59:18:0190101:2100 и земель, находящихся в государственной или муниципальной собственности (ЗУ13/1). Площадь перераспределяемого участка составляет 70 кв.м Размер перераспределяемого участка не превышает предельный минимальный размер (200 кв.м.), для разрешенного использования - Для ведения личного подсобного хозяйства, в соответствии с Правилами землепользования и застройки Добрянского городского округа Пермского края;

**участок №14** - исправить реестровую ошибку в местоположении границы земельного участка с кадастровым номером 59:18:0190101:558 путем внесения в сведения ЕГРН уточненных координат. Выявлен факт пересечения границы земельного участка с ограждением. Границы уточнены по ограждению;

**участок №15** - Образование земельного участка из земель, находящихся в государственной или муниципальной собственности (ЗУ159) с основным видом разрешенного использования - Для ведения личного подсобного хозяйства. Поставить на государственный кадастровый учет по результатам межевания;

**участок №16** - Образование земельного участка путем перераспределения земельного участка 59:18:0190101:1768 и земель, находящихся в государственной или муниципальной собственности (ЗУ14/1). Площадь перераспределяемого участка составляет 132 кв.м Размер перераспределяемого участка не превышает предельный минимальный размер (200 кв.м.), для разрешенного использования - Для ведения личного подсобного хозяйства, в соответствии с Правилами землепользования и застройки Добрянского городского округа Пермского края;

**участок №17** - уточнить местоположение границы и площади земельного участка с кадастровым номером 59:18:0190101:399;

**участок №18** - Образование земельного участка путем перераспределения земельного участка 59:18:0190101:377 и земель, находящихся в государственной или муниципальной собственности (ЗУ15/1). Площадь перераспределяемого участка составляет 39 кв.м Размер перераспределяемого участка не превышает предельный минимальный размер (200 кв.м.), для разрешенного использования - Для ведения личного подсобного хозяйства, в соответствии с Правилами землепользования и застройки Добрянского городского округа Пермского края;

**участок №19** - Образование земельного участка из земель, находящихся в государственной или муниципальной собственности (ЗУ16) с основным видом разрешенного использования - Для ведения личного



подсобного хозяйства. Поставить на государственный кадастровый учет по результатам межевания;

**участок №20** - Образование земельного участка путем перераспределения земельного участка 59:18:0190101:41 и земель, находящихся в государственной или муниципальной собственности (ЗУ17/1). Площадь перераспределяемого участка составляет 45 кв.м Размер перераспределяемого участка не превышает предельный минимальный размер (200 кв.м.), для разрешенного использования - Для ведения личного подсобного хозяйства, в соответствии с Правилами землепользования и застройки Добрянского городского округа Пермского края;

**участок №21** - Образование земельного участка путем перераспределения земельного участка 59:18:0190101:507 и земель, находящихся в государственной или муниципальной собственности (ЗУ18/1). Площадь перераспределяемого участка составляет 55 кв.м Размер перераспределяемого участка не превышает предельный минимальный размер (200 кв.м.), для разрешенного использования - Для ведения личного подсобного хозяйства, в соответствии с Правилами землепользования и застройки Добрянского городского округа Пермского края;

**участок №22** - Образование земельного участка из земель, находящихся в государственной или муниципальной собственности (ЗУ19) с основным видом разрешенного использования - Для ведения личного подсобного хозяйства. Поставить на государственный кадастровый учет по результатам межевания;

**участок №23** - Образование земельного участка из земель, находящихся в государственной или муниципальной собственности (ЗУ20) с основным видом разрешенного использования - Для ведения личного подсобного хозяйства. Поставить на государственный кадастровый учет по результатам межевания;

**участок №24** - Образование земельного участка путем перераспределения земельного участка 59:18:0190101:96 и земель, находящихся в государственной или муниципальной собственности (ЗУ21/1). Площадь перераспределяемого участка составляет 29 кв.м Размер перераспределяемого участка не превышает предельный минимальный размер (200 кв.м.), для разрешенного использования - Для ведения личного подсобного хозяйства, в соответствии с Правилами землепользования и застройки Добрянского городского округа Пермского края;

**участок №25**- Образование земельного участка (ЗУ22) путем раздела земельного участка 59:18:0190101:40 который сохраняется в измененных границах, с основным видом разрешенного использования - Для ведения личного подсобного хозяйства. Поставить на государственный кадастровый учет по результатам межевания;

**участок №26** - исправить реестровую ошибку в местоположении границы земельного участка с кадастровым номером 59:18:0190101:324 входящего в состав единого землепользования 59:18:0190101:357 путем



внесения в сведения ЕГРН уточненных координат. Выявлен факт смещения границ. Границы уточнены фактическому расположению;

**участок №27** - Образование земельного участка путем перераспределения земельного участка 59:18:0190101:204 и земель, находящихся в государственной или муниципальной собственности (ЗУ23/1). Площадь перераспределяемого участка составляет 24 кв.м. Размер перераспределяемого участка не превышает предельный минимальный размер (200 кв.м.), для разрешенного использования - Для ведения личного подсобного хозяйства, в соответствии с Правилами землепользования и застройки Добрянского городского округа Пермского края;

**участок №28** - исправить реестровую ошибку в местоположении границы земельного участка с кадастровым номером 59:18:0190101:204 путем внесения в сведения ЕГРН уточненных координат. Выявлен факт смещения границ. Границы уточнены фактическому расположению;

**участок №29** - Образование земельного участка путем перераспределения земельного участка 59:18:0190101:117 и земель, находящихся в государственной или муниципальной собственности (ЗУ24/1). Площадь перераспределяемого участка составляет 35 кв.м. Размер перераспределяемого участка не превышает предельный минимальный размер (200 кв.м.), для разрешенного использования - Для ведения личного подсобного хозяйства, в соответствии с Правилами землепользования и застройки Добрянского городского округа Пермского края;

**участок №30** - Образование земельного участка путем перераспределения земельного участка 59:18:0190101:117 и земель, находящихся в государственной или муниципальной собственности (ЗУ25/1). Площадь перераспределяемого участка составляет 4 кв.м. Размер перераспределяемого участка не превышает предельный минимальный размер (200 кв.м.), для разрешенного использования - Для ведения личного подсобного хозяйства, в соответствии с Правилами землепользования и застройки Добрянского городского округа Пермского края;

**участок №31** - Образование земельного участка путем перераспределения земельного участка 59:18:0190101:2079 и земель, находящихся в государственной или муниципальной собственности (ЗУ26/1). Площадь перераспределяемого участка составляет 17 кв.м. Размер перераспределяемого участка не превышает предельный минимальный размер (400 кв.м.), для разрешенного использования - Для индивидуального жилищного строительства, в соответствии с Правилами землепользования и застройки Добрянского городского округа Пермского края;

**участок №32** - Образование земельного участка из земель, находящихся в государственной или муниципальной собственности (ЗУ158) с основным видом разрешенного использования - Для ведения личного подсобного хозяйства. Поставить на государственный кадастровый учет по результатам межевания;

**участок №34** - Образование земельного участка путем перераспределения земельного участка 59:18:0190101:512 и земель,



находящихся в государственной или муниципальной собственности (ЗУ27/1). Площадь перераспределяемого участка составляет 14 кв.м. Размер перераспределяемого участка не превышает предельный минимальный размер (200 кв.м.), для разрешенного использования - Для ведения личного подсобного хозяйства, в соответствии с Правилами землепользования и застройки Добрянского городского округа Пермского края;

**участок №35** - Образование земельного участка из земель, находящихся в государственной или муниципальной собственности (ЗУ28) с основным видом разрешенного использования - Отдых (рекреация).

Поставить на государственный кадастровый учет по результатам межевания;

**участок №36** - Образование земельного участка из земель, находящихся в государственной или муниципальной собственности (ЗУ29) с основным видом разрешенного использования - Отдых (рекреация).

Поставить на государственный кадастровый учет по результатам межевания;

**участок №37** - Образование земельного участка путем перераспределения земельного участка 59:18:0190101:121 и земель, находящихся в государственной или муниципальной собственности (ЗУ30/1). Площадь перераспределяемого участка составляет 29 кв.м. Размер перераспределяемого участка не превышает предельный минимальный размер (400 кв.м.), для разрешенного использования - Для индивидуального жилищного строительства, в соответствии с Правилами землепользования и застройки Добрянского городского округа Пермского края;

**участок №38** - Образование земельного участка путем перераспределения земельного участка 59:18:0190101:122 и земель, находящихся в государственной или муниципальной собственности (ЗУ31/1). Площадь перераспределяемого участка составляет 72 кв.м. Размер перераспределяемого участка не превышает предельный минимальный размер (200 кв.м.), для разрешенного использования - Для ведения личного подсобного хозяйства, в соответствии с Правилами землепользования и застройки Добрянского городского округа Пермского края;

**участок №39** - Образование земельного участка путем перераспределения земельного участка 59:18:0190101:123 и земель, находящихся в государственной или муниципальной собственности (ЗУ32/1). Площадь перераспределяемого участка составляет 195 кв.м. Размер перераспределяемого участка не превышает предельный минимальный размер (200 кв.м.), для разрешенного использования - Для ведения личного подсобного хозяйства, в соответствии с Правилами землепользования и застройки Добрянского городского округа Пермского края;

**участок №40** - Образование земельного участка путем перераспределения земельного участка 59:18:0190101:1608 и земель, находящихся в государственной или муниципальной собственности (ЗУ33/1). Площадь перераспределяемого участка составляет 132 кв.м. Размер перераспределяемого участка не превышает предельный минимальный размер (200 кв.м.), для разрешенного использования - Для ведения личного



подсобного хозяйства, в соответствии с Правилами землепользования и застройки Добрянского городского округа Пермского края;

**участок №41** - Образование земельного участка путем перераспределения земельного участка 59:18:0190101:1609 и земель, находящихся в государственной или муниципальной собственности (ЗУ34/1). Площадь перераспределяемого участка составляет 94 кв.м. Размер перераспределяемого участка не превышает предельный минимальный размер (200 кв.м.), для разрешенного использования - Для ведения личного подсобного хозяйства, в соответствии с Правилами землепользования и застройки Добрянского городского округа Пермского края;

**участок №42** - Образование земельного участка путем перераспределения земельного участка 59:18:0190101:521 и земель, находящихся в государственной или муниципальной собственности (ЗУ35/1). Площадь перераспределяемого участка составляет 44 кв.м. Размер перераспределяемого участка не превышает предельный минимальный размер (200 кв.м.), для разрешенного использования - Для ведения личного подсобного хозяйства, в соответствии с Правилами землепользования и застройки Добрянского городского округа Пермского края;

**участок №43** - Образование земельного участка путем перераспределения земельного участка 59:18:0190101:156 и земель, находящихся в государственной или муниципальной собственности (ЗУ36/1). Площадь перераспределяемого участка составляет 60 кв.м. Размер перераспределяемого участка не превышает предельный минимальный размер (200 кв.м.), для разрешенного использования - Для ведения личного подсобного хозяйства, в соответствии с Правилами землепользования и застройки Добрянского городского округа Пермского края;

**участок №44** - Образование земельного участка путем перераспределения земельного участка 59:18:0190101:210 и земель, находящихся в государственной или муниципальной собственности (ЗУ37/1). Площадь перераспределяемого участка составляет 7 кв.м. Размер перераспределяемого участка не превышает предельный минимальный размер (200 кв.м.), для разрешенного использования - Для ведения личного подсобного хозяйства, в соответствии с Правилами землепользования и застройки Добрянского городского округа Пермского края;

**участок №45** - Образование земельного участка путем перераспределения земельного участка 59:18:0190101:374 и земель, находящихся в государственной или муниципальной собственности (ЗУ38/1). Площадь перераспределяемого участка составляет 157 кв.м. Размер перераспределяемого участка не превышает предельный минимальный размер (200 кв.м.), для разрешенного использования - Для ведения личного подсобного хозяйства, в соответствии с Правилами землепользования и застройки Добрянского городского округа Пермского края;

**участок №46** - уточнить местоположение границы и площади земельного участка с кадастровым номером 59:18:0190101:88;





**участок №47** - уточнить местоположение границы и площади земельного участка с кадастровым номером 59:18:0190101:99;

**участок №48** - уточнить местоположение границы и площади земельного участка с кадастровым номером 59:18:0190101:364;

**участок №49-** уточнить местоположение границы и площади земельного участка с кадастровым номером 59:18:0190101:1;

**участок №50** - Образование земельного участка путем перераспределения земельного участка 59:18:0190101:1826 и земель, находящихся в государственной или муниципальной собственности (ЗУ39/1). Площадь перераспределяемого участка составляет 118 кв.м. Размер перераспределяемого участка не превышает предельный минимальный размер (400 кв.м.), для разрешенного использования - Для индивидуального жилищного строительства, в соответствии с Правилами землепользования и застройки Добрянского городского округа Пермского края;

**участок №51** - Образование земельного участка путем перераспределения земельного участка 59:18:0190101:542 и земель, находящихся в государственной или муниципальной собственности (ЗУ40/1). Площадь перераспределяемого участка составляет 42 кв.м. Размер перераспределяемого участка не превышает предельный минимальный размер (400 кв.м.), для разрешенного использования - Для индивидуального жилищного строительства, в соответствии с Правилами землепользования и застройки Добрянского городского округа Пермского края;

**участок №52** - Образование земельного участка из земель, находящихся в государственной или муниципальной собственности (ЗУ41) с основным видом разрешенного использования - Для ведения личного подсобного хозяйства. Поставить на государственный кадастровый учет по результатам межевания;

**участок №53** - Образование земельного участка путем перераспределения земельного участка 59:18:0190101:42 и земель, находящихся в государственной или муниципальной собственности (ЗУ42/1). Площадь перераспределяемого участка составляет 21 кв.м. Размер перераспределяемого участка не превышает предельный минимальный размер (200 кв.м.), для разрешенного использования - Для ведения личного подсобного хозяйства, в соответствии с Правилами землепользования и застройки Добрянского городского округа Пермского края;

**участок №54** - Образование земельного участка из земель, находящихся в государственной или муниципальной собственности (ЗУ43) с основным видом разрешенного использования - Для ведения личного подсобного хозяйства. Поставить на государственный кадастровый учет по результатам межевания;

**участок №55** - Образование земельного участка из земель, находящихся в государственной или муниципальной собственности (ЗУ44) с основным видом разрешенного использования - Для ведения личного подсобного хозяйства. Поставить на государственный кадастровый учет по результатам межевания;



**участок №56** - Образование земельного участка путем перераспределения земельного участка 59:18:0190101:409 и земель, находящихся в государственной или муниципальной собственности (ЗУ45/1). Площадь перераспределяемого участка составляет 200 кв.м. Размер перераспределяемого участка не превышает предельный минимальный размер (200 кв.м.), для разрешенного использования - Для ведения личного подсобного хозяйства, в соответствии с Правилами землепользования и застройки Добрянского городского округа Пермского края;

**участок №57** - Образование земельного участка путем перераспределения земельного участка 59:18:0190101:566 и земель, находящихся в государственной или муниципальной собственности (ЗУ47/1). Площадь перераспределяемого участка составляет 173 кв.м. Размер перераспределяемого участка не превышает предельный минимальный размер (200 кв.м.), для разрешенного использования - Для ведения личного подсобного хозяйства, в соответствии с Правилами землепользования и застройки Добрянского городского округа Пермского края;

**участок №58** - Образование земельного участка путем перераспределения земельного участка 59:18:0190101:78 и земель, находящихся в государственной или муниципальной собственности (ЗУ48/1). Площадь перераспределяемого участка составляет 14 кв.м. Размер перераспределяемого участка не превышает предельный минимальный размер (200 кв.м.), для разрешенного использования - Для ведения личного подсобного хозяйства, в соответствии с Правилами землепользования и застройки Добрянского городского округа Пермского края;

**участок №59-** уточнить местоположение границы и площади земельного участка с кадастровым номером 59:18:0190101:46;

**участок №60** - Образование земельного участка путем перераспределения земельного участка 59:18:0190101:45 и земель, находящихся в государственной или муниципальной собственности (ЗУ49/1). Площадь перераспределяемого участка составляет 14 кв.м. Размер перераспределяемого участка не превышает предельный минимальный размер (200 кв.м.), для разрешенного использования - Для ведения личного подсобного хозяйства, в соответствии с Правилами землепользования и застройки Добрянского городского округа Пермского края;

**участок №61** - исправить реестровую ошибку в местоположении границы земельного участка с кадастровым номером 59:18:0190101:423 путем внесения в сведения ЕГРН уточненных координат. Выявлен факт смещения границ. Границы уточнены по ограждению;

**участок №62** - Образование земельного участка из земель, находящихся в государственной или муниципальной собственности (ЗУ50) с основным видом разрешенного использования - Для ведения личного подсобного хозяйства. Поставить на государственный кадастровый учет по результатам межевания;

**участок №63** - Образование земельного участка путем перераспределения земельного участка 59:18:0190101:528 и земель,



находящихся в государственной или муниципальной собственности (ЗУ51/1). Площадь перераспределяемого участка составляет 29 кв.м. Размер перераспределяемого участка не превышает предельный минимальный размер (200 кв.м.), для разрешенного использования - Для ведения личного подсобного хозяйства, в соответствии с Правилами землепользования и застройки Добрянского городского округа Пермского края;

**участок №64** - Образование земельного участка из земель, находящихся в государственной или муниципальной собственности (ЗУ52) с основным видом разрешенного использования - Для ведения личного подсобного хозяйства. Поставить на государственный кадастровый учет по результатам межевания;

**участок №65** - Образование земельного участка путем перераспределения земельного участка 59:18:0190101:1818 и земель, находящихся в государственной или муниципальной собственности (ЗУ53/1). Площадь перераспределяемого участка составляет 25 кв.м. Размер перераспределяемого участка не превышает предельный минимальный размер (200 кв.м.), для разрешенного использования - Для ведения личного подсобного хозяйства, в соответствии с Правилами землепользования и застройки Добрянского городского округа Пермского края;

**участок №66** - Образование земельного участка из земель, находящихся в государственной или муниципальной собственности (ЗУ54) с основным видом разрешенного использования - Для ведения личного подсобного хозяйства. Поставить на государственный кадастровый учет по результатам межевания;

**участок №67** - Образование земельного участка из земель, находящихся в государственной или муниципальной собственности (ЗУ55) с основным видом разрешенного использования - Отдых (рекреация). Поставить на государственный кадастровый учет по результатам межевания;

**участок №68** - уточнить местоположение границы и площади земельного участка с кадастровым номером 59:18:0190101:21;

**участок №69** - Образование земельного участка путем перераспределения земельного участка 59:18:0190101:497 и земель, находящихся в государственной или муниципальной собственности (ЗУ57/1). Площадь перераспределяемого участка составляет 20 кв.м. Размер перераспределяемого участка не превышает предельный минимальный размер (200 кв.м.), для разрешенного использования - Для ведения личного подсобного хозяйства, в соответствии с Правилами землепользования и застройки Добрянского городского округа Пермского края;

**участок №70** - Образование земельного участка путем перераспределения земельного участка 59:18:0190101:1673 и земель, находящихся в государственной или муниципальной собственности (ЗУ58/1). Площадь перераспределяемого участка составляет 118 кв.м. Размер перераспределяемого участка не превышает предельный минимальный размер (200 кв.м.), для разрешенного использования - Для ведения личного



подсобного хозяйства, в соответствии с Правилами землепользования и застройки Добрянского городского округа Пермского края;

**участок №71** - Образование земельного участка путем перераспределения земельного участка 59:18:0190101:369 и земель, находящихся в государственной или муниципальной собственности (ЗУ59/1). Площадь перераспределяемого участка составляет 61 кв.м. Размер перераспределяемого участка не превышает предельный минимальный размер (200 кв.м.), для разрешенного использования - Для ведения личного подсобного хозяйства, в соответствии с Правилами землепользования и застройки Добрянского городского округа Пермского края;

**участок №72** - Образование земельного участка путем перераспределения земельного участка 59:18:0190101:422 и земель, находящихся в государственной или муниципальной собственности (ЗУ60/1). Площадь перераспределяемого участка составляет 39 кв.м. Размер перераспределяемого участка не превышает предельный минимальный размер (400 кв.м.), для разрешенного использования - Для индивидуального жилищного строительства, в соответствии с Правилами землепользования и застройки Добрянского городского округа Пермского края;

**участок №73** - Образование земельного участка из земель, находящихся в государственной или муниципальной собственности (ЗУ61) с основным видом разрешенного использования - Для ведения личного подсобного хозяйства. Поставить на государственный кадастровый учет по результатам межевания;

**участок №74** - Образование земельного участка путем перераспределения земельного участка 59:18:0190101:16 и земель, находящихся в государственной или муниципальной собственности (ЗУ62/1). Площадь перераспределяемого участка составляет 23 кв.м. Размер перераспределяемого участка не превышает предельный минимальный размер (200 кв.м.), для разрешенного использования - Для ведения личного подсобного хозяйства, в соответствии с Правилами землепользования и застройки Добрянского городского округа Пермского края;

**участок №75** - Образование земельного участка из земель, находящихся в государственной или муниципальной собственности (ЗУ63) с основным видом разрешенного использования - Для ведения личного подсобного хозяйства. Поставить на государственный кадастровый учет по результатам межевания;

**участок №76** - Образование земельного участка путем перераспределения земельного участка 59:18:0190101:535 и земель, находящихся в государственной или муниципальной собственности (ЗУ64/1). Площадь перераспределяемого участка составляет 7 кв.м. Размер перераспределяемого участка не превышает предельный минимальный размер (200 кв.м.), для разрешенного использования - Для ведения личного подсобного хозяйства, в соответствии с Правилами землепользования и застройки Добрянского городского округа Пермского края;



**участок №77** - Образование земельного участка путем перераспределения земельного участка 59:18:0190101:372 и земель, находящихся в государственной или муниципальной собственности (ЗУ65/1). Площадь перераспределяемого участка составляет 4 кв.м. Размер перераспределяемого участка не превышает предельный минимальный размер (200 кв.м.), для разрешенного использования - Для ведения личного подсобного хозяйства, в соответствии с Правилами землепользования и застройки Добрянского городского округа Пермского края;

**участок №78** - исправить реестровую ошибку в местоположении границы земельного участка с кадастровым номером 59:18:0190101:200 путем внесения в сведения ЕГРН уточненных координат. Выявлен факт пересечения границы земельного участка с ограждением. Границы уточнены по ограждению;

**участок №79** - Образование земельного участка путем перераспределения земельного участка 59:18:0190101:200 и земель, находящихся в государственной или муниципальной собственности (ЗУ66/1). Площадь перераспределяемого участка составляет 13 кв.м. Размер перераспределяемого участка не превышает предельный минимальный размер (200 кв.м.), для разрешенного использования - Для ведения личного подсобного хозяйства, в соответствии с Правилами землепользования и застройки Добрянского городского округа Пермского края;

**участок №80-** уточнить местоположение границы и площади земельного участка с кадастровым номером 59:18:0190101:201;

**участок №81** - Образование земельного участка путем перераспределения земельного участка 59:18:0190101:201 и земель, находящихся в государственной или муниципальной собственности (ЗУ67/1). Площадь перераспределяемого участка составляет 18 кв.м. Размер перераспределяемого участка не превышает предельный минимальный размер (200 кв.м.), для разрешенного использования - Для ведения личного подсобного хозяйства, в соответствии с Правилами землепользования и застройки Добрянского городского округа Пермского края;

**участок №82** - Образование земельного участка путем перераспределения земельного участка 59:18:0190101:47 и земель, находящихся в государственной или муниципальной собственности (ЗУ68/1). Площадь перераспределяемого участка составляет 27 кв.м. Размер перераспределяемого участка не превышает предельный минимальный размер (200 кв.м.), для разрешенного использования - Для ведения личного подсобного хозяйства, в соответствии с Правилами землепользования и застройки Добрянского городского округа Пермского края;

**участок №83** - Образование земельного участка путем перераспределения земельного участка 59:18:0190101:48 и земель, находящихся в государственной или муниципальной собственности (ЗУ69/1). Площадь перераспределяемого участка составляет 39 кв.м. Размер перераспределяемого участка не превышает предельный минимальный размер (200 кв.м.), для разрешенного использования - Для ведения личного

подсобного хозяйства, в соответствии с Правилами землепользования и застройки Добрянского городского округа Пермского края;

**участок №84** - Образование земельного участка путем перераспределения земельного участка 59:18:0190101:144 и земель, находящихся в государственной или муниципальной собственности (ЗУ70/1). Площадь перераспределяемого участка составляет 17 кв.м. Размер перераспределяемого участка не превышает предельный минимальный размер (200 кв.м.), для разрешенного использования - Для ведения личного подсобного хозяйства, в соответствии с Правилами землепользования и застройки Добрянского городского округа Пермского края;

**участок №85** - Образование земельного участка путем перераспределения земельного участка 59:18:0190101:425 и земель, находящихся в государственной или муниципальной собственности (ЗУ71/1). Площадь перераспределяемого участка составляет 26 кв.м. Размер перераспределяемого участка не превышает предельный минимальный размер (200 кв.м.), для разрешенного использования - Для ведения личного подсобного хозяйства, в соответствии с Правилами землепользования и застройки Добрянского городского округа Пермского края;

**участок №86** - Образование земельного участка путем перераспределения земельного участка 59:18:0190101:426 и земель, находящихся в государственной или муниципальной собственности (ЗУ72/1). Площадь перераспределяемого участка составляет 66 кв.м. Размер перераспределяемого участка не превышает предельный минимальный размер (200 кв.м.), для разрешенного использования - Для ведения личного подсобного хозяйства, в соответствии с Правилами землепользования и застройки Добрянского городского округа Пермского края;

**участок №87** - Образование земельного участка из земель, находящихся в государственной или муниципальной собственности (ЗУ73) с основным видом разрешенного использования - Для ведения личного подсобного хозяйства. Поставить на государственный кадастровый учет по результатам межевания;

**участок №88-** уточнить местоположение границы и площади земельного участка с кадастровым номером 59:18:0190101:199;

**участок №89** - Образование земельного участка путем перераспределения земельного участка 59:18:0190101:550 и земель, находящихся в государственной или муниципальной собственности (ЗУ74/1). Площадь перераспределяемого участка составляет 43 кв.м. Размер перераспределяемого участка не превышает предельный минимальный размер (200 кв.м.), для разрешенного использования - Для ведения личного подсобного хозяйства, в соответствии с Правилами землепользования и застройки Добрянского городского округа Пермского края;

**участок №90** - Образование земельного участка путем перераспределения земельного участка 59:18:0190101:427 и земель, находящихся в государственной или муниципальной собственности (ЗУ75/1). Площадь перераспределяемого участка составляет 196 кв.м. Размер



перераспределяемого участка не превышает предельный минимальный размер (200 кв.м.), для разрешенного использования - Для ведения личного подсобного хозяйства, в соответствии с Правилами землепользования и застройки Добрянского городского округа Пермского края;

**участок №91** - Образование земельного участка из земель, находящихся в государственной или муниципальной собственности (ЗУ76) с основным видом разрешенного использования - Для ведения личного подсобного хозяйства. Поставить на государственный кадастровый учет по результатам межевания;

**участок №92** - Образование земельного участка путем перераспределения земельного участка 59:18:0190101:544 и земель, находящихся в государственной или муниципальной собственности (ЗУ77/1). Площадь перераспределяемого участка составляет 20 кв.м. Размер перераспределяемого участка не превышает предельный минимальный размер (200 кв.м.), для разрешенного использования - Для ведения личного подсобного хозяйства, в соответствии с Правилами землепользования и застройки Добрянского городского округа Пермского края;

**участок №93** - Образование земельного участка путем перераспределения земельного участка 59:18:0190101:73 и земель, находящихся в государственной или муниципальной собственности (ЗУ78/1). Площадь перераспределяемого участка составляет 84 кв.м. Размер перераспределяемого участка не превышает предельный минимальный размер (200 кв.м.), для разрешенного использования - Для ведения личного подсобного хозяйства, в соответствии с Правилами землепользования и застройки Добрянского городского округа Пермского края;

**участок №94** - Образование земельного участка путем перераспределения земельного участка 59:18:0190101:559 и земель, находящихся в государственной или муниципальной собственности (ЗУ79/1). Площадь перераспределяемого участка составляет 23 кв.м. Размер перераспределяемого участка не превышает предельный минимальный размер (400 кв.м.), для разрешенного использования - Для индивидуального жилищного строительства, в соответствии с Правилами землепользования и застройки Добрянского городского округа Пермского края;

**участок №95** - Образование земельного участка путем перераспределения земельного участка 59:18:0190101:1810 и земель, находящихся в государственной или муниципальной собственности (ЗУ80/1). Площадь перераспределяемого участка составляет 72 кв.м. Размер перераспределяемого участка не превышает предельный минимальный размер (400 кв.м.), для разрешенного использования - Для индивидуального жилищного строительства, в соответствии с Правилами землепользования и застройки Добрянского городского округа Пермского края;

**участок №96** - Образование земельного участка путем перераспределения земельного участка 59:18:0190101:32 и земель, находящихся в государственной или муниципальной собственности (ЗУ81/1). Площадь перераспределяемого участка составляет 121 кв.м. Размер



перераспределяемого участка не превышает предельный минимальный размер (200 кв.м.), для разрешенного использования - Для ведения личного подсобного хозяйства, в соответствии с Правилами землепользования и застройки Добрянского городского округа Пермского края;

**участок №97** - Образование земельного участка путем перераспределения земельного участка 59:18:0190101:2117 и земель, находящихся в государственной или муниципальной собственности (ЗУ82/1). Площадь перераспределяемого участка составляет 3 кв.м. Размер перераспределяемого участка не превышает предельный минимальный размер (200 кв.м.), для разрешенного использования - Для ведения личного подсобного хозяйства, в соответствии с Правилами землепользования и застройки Добрянского городского округа Пермского края;

**участок №98** - Образование земельного участка путем перераспределения земельного участка 59:18:0190101:1906 и земель, находящихся в государственной или муниципальной собственности (ЗУ83/1). Площадь перераспределяемого участка составляет 15 кв.м. Размер перераспределяемого участка не превышает предельный минимальный размер (400 кв.м.), для разрешенного использования - Для индивидуального жилищного строительства, в соответствии с Правилами землепользования и застройки Добрянского городского округа Пермского края;

**участок №99** - Образование земельного участка путем перераспределения земельного участка 59:18:0190101:421 и земель, находящихся в государственной или муниципальной собственности (ЗУ84/1). Площадь перераспределяемого участка составляет 63 кв.м. Размер перераспределяемого участка не превышает предельный минимальный размер (200 кв.м.), для разрешенного использования - Для ведения личного подсобного хозяйства, в соответствии с Правилами землепользования и застройки Добрянского городского округа Пермского края;

**участок №100** - Образование земельного участка из земель, находящихся в государственной или муниципальной собственности (ЗУ85) с основным видом разрешенного использования - Коммунальное обслуживание. Поставить на государственный кадастровый учет по результатам межевания;

**участок №101** - Образование земельного участка путем перераспределения земельного участка 59:18:0190101:2132 и земель, находящихся в государственной или муниципальной собственности (ЗУ86/1). Площадь перераспределяемого участка составляет 149 кв.м. Размер перераспределяемого участка не превышает предельный минимальный размер (200 кв.м.), для разрешенного использования - Для ведения личного подсобного хозяйства, в соответствии с Правилами землепользования и застройки Добрянского городского округа Пермского края;

**участок №102** - Образование земельного участка путем перераспределения земельного участка 59:18:0190101:137 и земель, находящихся в государственной или муниципальной собственности (ЗУ87/1). Площадь перераспределяемого участка составляет 10 кв.м. Размер





перераспределяемого участка не превышает предельный минимальный размер (200 кв.м.), для разрешенного использования - Для ведения личного подсобного хозяйства, в соответствии с Правилами землепользования и застройки Добрянского городского округа Пермского края;

**участок №103** - Образование земельного участка из земель, находящихся в государственной или муниципальной собственности (ЗУ88) с основным видом разрешенного использования - Для ведения личного подсобного хозяйства. Поставить на государственный кадастровый учет по результатам межевания;

**участок №104** - Образование земельного участка из земель, находящихся в государственной или муниципальной собственности (ЗУ89) с основным видом разрешенного использования - Малоэтажная многоквартирная жилая застройка. Поставить на государственный кадастровый учет по результатам межевания;

**участок №105** - Образование земельного участка путем перераспределения земельного участка 59:18:0190101:424 и земель, находящихся в государственной или муниципальной собственности (ЗУ90/1). Площадь перераспределяемого участка составляет 196 кв.м. Размер перераспределяемого участка не превышает предельный минимальный размер (200 кв.м.), для разрешенного использования - Для ведения личного подсобного хозяйства, в соответствии с Правилами землепользования и застройки Добрянского городского округа Пермского края;

**участок №106** - Образование земельного участка путем перераспределения земельного участка 59:18:0190101:1869 и земель, находящихся в государственной или муниципальной собственности (ЗУ91/1). Площадь перераспределяемого участка составляет 8 кв.м. Размер перераспределяемого участка не превышает предельный минимальный размер (400 кв.м.), для разрешенного использования - Для индивидуального жилищного строительства, в соответствии с Правилами землепользования и застройки Добрянского городского округа Пермского края;

**участок №107** - Образование земельного участка путем перераспределения земельного участка 59:18:0190101:1868 и земель, находящихся в государственной или муниципальной собственности (ЗУ178/1). Площадь перераспределяемого участка составляет 12 кв.м. Размер перераспределяемого участка не превышает предельный минимальный размер (400 кв.м.), для разрешенного использования - Для индивидуального жилищного строительства, в соответствии с Правилами землепользования и застройки Добрянского городского округа Пермского края;

**участок №108** - Образование земельного участка путем перераспределения земельного участка 59:18:0190101:216 и земель, находящихся в государственной или муниципальной собственности (ЗУ92/1). Площадь перераспределяемого участка составляет 3 кв.м. Размер перераспределяемого участка не превышает предельный минимальный размер (200 кв.м.), для разрешенного использования - Для ведения личного



подсобного хозяйства, в соответствии с Правилами землепользования и застройки Добрянского городского округа Пермского края;

**участок №109** - Образование земельного участка путем перераспределения земельного участка 59:18:0190101:1633 и земель, находящихся в государственной или муниципальной собственности (ЗУ93/1). Площадь перераспределяемого участка составляет 33 кв.м. Размер перераспределяемого участка не превышает предельный минимальный размер (200 кв.м.), для разрешенного использования - Для ведения личного подсобного хозяйства, в соответствии с Правилами землепользования и застройки Добрянского городского округа Пермского края;

**участок №110** - уточнить местоположение границы и площади земельного участка с кадастровым номером 59:18:0190101:149;

**участок №111** - уточнить местоположение границы и площади земельного участка с кадастровым номером 59:18:0190101:77;

**участок №112** - Образование земельного участка путем перераспределения земельного участка 59:18:0190101:50 и земель, находящихся в государственной или муниципальной собственности (ЗУ94/1). Площадь перераспределяемого участка составляет 15 кв.м. Размер перераспределяемого участка не превышает предельный минимальный размер (200 кв.м.), для разрешенного использования - Для ведения личного подсобного хозяйства, в соответствии с Правилами землепользования и застройки Добрянского городского округа Пермского края;

**участок №113** - Образование земельного участка путем перераспределения земельного участка 59:18:0190101:493 и земель, находящихся в государственной или муниципальной собственности (ЗУ95/1). Площадь перераспределяемого участка составляет 7 кв.м. Размер перераспределяемого участка не превышает предельный минимальный размер (200 кв.м.), для разрешенного использования - Для ведения личного подсобного хозяйства, в соответствии с Правилами землепользования и застройки Добрянского городского округа Пермского края;

**участок №114** - Образование земельного участка путем перераспределения земельного участка 59:18:0190101:109 и земель, находящихся в государственной или муниципальной собственности (ЗУ96/1). Площадь перераспределяемого участка составляет 15 кв.м. Размер перераспределяемого участка не превышает предельный минимальный размер (200 кв.м.), для разрешенного использования - Для ведения личного подсобного хозяйства, в соответствии с Правилами землепользования и застройки Добрянского городского округа Пермского края;

**участок №115** - уточнить местоположение границы и площади земельного участка с кадастровым номером 59:18:0190101:196;

**участок №116** - Образование земельного участка путем перераспределения земельного участка 59:18:0190101:495 и земель, находящихся в государственной или муниципальной собственности (ЗУ98/1). Площадь перераспределяемого участка составляет 50 кв.м. Размер перераспределяемого участка не превышает предельный минимальный



размер (200 кв.м.), для разрешенного использования - Для ведения личного подсобного хозяйства, в соответствии с Правилами землепользования и застройки Добрянского городского округа Пермского края;

**участок №117**- уточнить местоположение границы и площади земельного участка с кадастровым номером 59:18:0190101:22;

**участок №118**- уточнить местоположение границы и площади земельного участка с кадастровым номером 59:18:0190101:131;

**участок №119** - исправить реестровую ошибку в местоположении границы земельного участка с кадастровым номером 59:18:0190101:132 путем внесения в сведения ЕГРН уточненных координат. Выявлен факт смещения границ. Границы уточнены по ограждению;

**участок №120** - Образование земельного участка из земель, находящихся в государственной или муниципальной собственности (ЗУ99) с основным видом разрешенного использования - Отдых (рекреация).

Поставить на государственный кадастровый учет по результатам межевания;

**участок №121** - Образование земельного участка путем перераспределения земельного участка 59:18:0190101:508 и земель, находящихся в государственной или муниципальной собственности (ЗУ100/1). Площадь перераспределяемого участка составляет 27 кв.м. Размер перераспределяемого участка не превышает предельный минимальный размер (200 кв.м.), для разрешенного использования - Для ведения личного подсобного хозяйства, в соответствии с Правилами землепользования и застройки Добрянского городского округа Пермского края;

**участок №122** - Образование земельного участка путем перераспределения земельного участка 59:18:0190101:502 и земель, находящихся в государственной или муниципальной собственности (ЗУ101/1). Площадь перераспределяемого участка составляет 11 кв.м. Размер перераспределяемого участка не превышает предельный минимальный размер (200 кв.м.), для разрешенного использования - Для ведения личного подсобного хозяйства, в соответствии с Правилами землепользования и застройки Добрянского городского округа Пермского края;

**участок №123** - Образование земельного участка путем перераспределения земельного участка 59:18:0190101:1668 и земель, находящихся в государственной или муниципальной собственности (ЗУ102/1). Площадь перераспределяемого участка составляет 56 кв.м. Размер перераспределяемого участка не превышает предельный минимальный размер (200 кв.м.), для разрешенного использования - Для ведения личного подсобного хозяйства, в соответствии с Правилами землепользования и застройки Добрянского городского округа Пермского края;

**участок №289** - Образование земельного участка путем перераспределения земельного участка 59:18:0190101:1671 и земель, находящихся в государственной или муниципальной собственности (ЗУ234/1). Площадь перераспределяемого участка составляет 18 кв.м. Размер перераспределяемого участка не превышает предельный минимальный размер (200 кв.м.), для разрешенного использования - Для ведения личного



подсобного хозяйства, в соответствии с Правилами землепользования и застройки Добрянского городского округа Пермского края;

**участок №124** - Образование земельного участка путем перераспределения земельного участка 59:18:0190101:1670 и земель, находящихся в государственной или муниципальной собственности (ЗУ103/1). Площадь перераспределяемого участка составляет 67 кв.м. Размер перераспределяемого участка не превышает предельный минимальный размер (200 кв.м.), для разрешенного использования - Для ведения личного подсобного хозяйства, в соответствии с Правилами землепользования и застройки Добрянского городского округа Пермского края;

**участок №125** - Образование земельного участка путем перераспределения земельного участка 59:18:0190101:1669 и земель, находящихся в государственной или муниципальной собственности (ЗУ104/1). Площадь перераспределяемого участка составляет 26 кв.м. Размер перераспределяемого участка не превышает предельный минимальный размер (400 кв.м.), для разрешенного использования - Для индивидуального жилищного строительства, в соответствии с Правилами землепользования и застройки Добрянского городского округа Пермского края;

**участок №126** - Образование земельного участка из земель, находящихся в государственной или муниципальной собственности (ЗУ105) с основным видом разрешенного использования - Отдых (рекреация).

**участок №127** - Образование земельного участка из земель, находящихся в государственной или муниципальной собственности (ЗУ106) с основным видом разрешенного использования - Для ведения личного подсобного хозяйства. Поставить на государственный кадастровый учет по результатам межевания;

**участок №128** - Образование земельного участка путем перераспределения земельного участка 59:18:0190101:170 и земель, находящихся в государственной или муниципальной собственности (ЗУ107/1). Площадь перераспределяемого участка составляет 34 кв.м. Размер перераспределяемого участка не превышает предельный минимальный размер (200 кв.м.), для разрешенного использования - Для ведения личного подсобного хозяйства, в соответствии с Правилами землепользования и застройки Добрянского городского округа Пермского края;

**участок №129** - Образование земельного участка путем перераспределения земельного участка 59:18:0190101:393 и земель, находящихся в государственной или муниципальной собственности (ЗУ108/1). Площадь перераспределяемого участка составляет 43 кв.м. Размер перераспределяемого участка не превышает предельный минимальный размер (200 кв.м.), для разрешенного использования - Для ведения личного подсобного хозяйства, в соответствии с Правилами землепользования и застройки Добрянского городского округа Пермского края;

**участок №130**- уточнить местоположение границы и площади земельного участка с кадастровым номером 59:18:0190101:276;



**участок №131** - Образование земельного участка путем перераспределения земельного участка 59:18:0190101:94 и земель, находящихся в государственной или муниципальной собственности (ЗУ109/1). Площадь перераспределяемого участка составляет 33 кв.м. Размер перераспределяемого участка не превышает предельный минимальный размер (200 кв.м.), для разрешенного использования - Для ведения личного подсобного хозяйства, в соответствии с Правилами землепользования и застройки Добрянского городского округа Пермского края;

**участок №132** - Образование земельного участка из земель, находящихся в государственной или муниципальной собственности (ЗУ110) с основным видом разрешенного использования - Для ведения личного подсобного хозяйства. Поставить на государственный кадастровый учет по результатам межевания;

**участок №133** - Образование земельного участка из земель, находящихся в государственной или муниципальной собственности (ЗУ111) с основным видом разрешенного использования - Для ведения личного подсобного хозяйства. Поставить на государственный кадастровый учет по результатам межевания;

**участок №134** - Образование земельного участка путем перераспределения земельного участка 59:18:0190101:370 и земель, находящихся в государственной или муниципальной собственности (ЗУ112/1). Площадь перераспределяемого участка составляет 80 кв.м. Размер перераспределяемого участка не превышает предельный минимальный размер (200 кв.м.), для разрешенного использования - Для ведения личного подсобного хозяйства, в соответствии с Правилами землепользования и застройки Добрянского городского округа Пермского края;

**участок №135** - Образование земельного участка из земель, находящихся в государственной или муниципальной собственности (ЗУ113) с основным видом разрешенного использования - Для ведения личного подсобного хозяйства. Поставить на государственный кадастровый учет по результатам межевания;

**участок №136** - Образование земельного участка путем перераспределения земельного участка 59:18:0190101:394 и земель, находящихся в государственной или муниципальной собственности (ЗУ114/1). Площадь перераспределяемого участка составляет 43 кв.м. Размер перераспределяемого участка не превышает предельный минимальный размер (200 кв.м.), для разрешенного использования - Для ведения личного подсобного хозяйства, в соответствии с Правилами землепользования и застройки Добрянского городского округа Пермского края;

**участок №137** - Образование земельного участка путем перераспределения земельного участка 59:18:0190101:168 и земель, находящихся в государственной или муниципальной собственности (ЗУ115/1). Площадь перераспределяемого участка составляет 42 кв.м. Размер перераспределяемого участка не превышает предельный минимальный размер (200 кв.м.), для разрешенного использования - Для ведения личного



подсобного хозяйства, в соответствии с Правилами землепользования и застройки Добрянского городского округа Пермского края;

**участок №138** - Образование земельного участка путем перераспределения земельного участка 59:18:0190101:2116 и земель, находящихся в государственной или муниципальной собственности (ЗУ116/1). Площадь перераспределяемого участка составляет 42 кв.м. Размер перераспределяемого участка не превышает предельный минимальный размер (200 кв.м.), для разрешенного использования - Для ведения личного подсобного хозяйства, в соответствии с Правилами землепользования и застройки Добрянского городского округа Пермского края;

**участок №139** - Образование земельного участка путем перераспределения земельного участка 59:18:0190101:272 и земель, находящихся в государственной или муниципальной собственности (ЗУ117/1). Площадь перераспределяемого участка составляет 55 кв.м. Размер перераспределяемого участка не превышает предельный минимальный размер (200 кв.м.), для разрешенного использования - Для ведения личного подсобного хозяйства, в соответствии с Правилами землепользования и застройки Добрянского городского округа Пермского края;

**участок №140** - Образование земельного участка путем перераспределения земельного участка 59:18:0190101:548 и земель, находящихся в государственной или муниципальной собственности (ЗУ118/1). Площадь перераспределяемого участка составляет 20 кв.м. Размер перераспределяемого участка не превышает предельный минимальный размер (200 кв.м.), для разрешенного использования - Для ведения личного подсобного хозяйства, в соответствии с Правилами землепользования и застройки Добрянского городского округа Пермского края;

**участок №141** - Образование земельного участка путем перераспределения земельного участка 59:18:0190101:516 и земель, находящихся в государственной или муниципальной собственности (ЗУ119/1). Площадь перераспределяемого участка составляет 17 кв.м. Размер перераспределяемого участка не превышает предельный минимальный размер (200 кв.м.), для разрешенного использования - Для ведения личного подсобного хозяйства, в соответствии с Правилами землепользования и застройки Добрянского городского округа Пермского края;

**участок №142-** уточнить местоположение границы и площади земельного участка с кадастровым номером 59:18:0190101:268;

**участок №143** - Образование земельного участка из земель, находящихся в государственной или муниципальной собственности (ЗУ121) с основным видом разрешенного использования - Для ведения личного подсобного хозяйства. Поставить на государственный кадастровый учет по результатам межевания;

**участок №144** - Образование земельного участка путем перераспределения земельного участка 59:18:0190101:451 и земель, находящихся в государственной или муниципальной собственности (ЗУ122/1). Площадь перераспределяемого участка составляет 188 кв.м.



Размер перераспределяемого участка не превышает предельный минимальный размер (200 кв.м.), для разрешенного использования - Для ведения личного подсобного хозяйства, в соответствии с Правилами землепользования и застройки Добрянского городского округа Пермского края;

**участок №145** - Образование земельного участка путем перераспределения земельного участка 59:18:0190101:2134 и земель, находящихся в государственной или муниципальной собственности (ЗУ123/1). Площадь перераспределяемого участка составляет 42 кв.м. Размер перераспределяемого участка не превышает предельный минимальный размер (200 кв.м.), для разрешенного использования - Для ведения личного подсобного хозяйства, в соответствии с Правилами землепользования и застройки Добрянского городского округа Пермского края;

**участок №146** - Образование земельного участка путем перераспределения земельного участка 59:18:0190101:1846 и земель, находящихся в государственной или муниципальной собственности (ЗУ124/1). Площадь перераспределяемого участка составляет 22 кв.м. Размер перераспределяемого участка не превышает предельный минимальный размер (200 кв.м.), для разрешенного использования - Для ведения личного подсобного хозяйства, в соответствии с Правилами землепользования и застройки Добрянского городского округа Пермского края;

**участок №147** - исправить реестровую ошибку в местоположении границы земельного участка с кадастровым номером 59:18:0190101:350 входящего в состав единого землепользования 59:18:0190101:357 путем внесения в сведения ЕГРН уточненных координат. Выявлен факт смещения границ. Границы уточнены фактическому расположению;

**участок №148** - исправить реестровую ошибку в местоположении границы земельного участка с кадастровым номером 59:18:0190101:1674 путем внесения в сведения ЕГРН уточненных координат. Выявлен факт смещения границ. Границы уточнены фактическому расположению;

**участок №149** - Образование земельного участка путем перераспределения земельного участка 59:18:0190101:1674 и земель, находящихся в государственной или муниципальной собственности (ЗУ226/1). Площадь перераспределяемого участка составляет 76 кв.м. Размер перераспределяемого участка не превышает предельный минимальный размер (200 кв.м.), для разрешенного использования - Для ведения личного подсобного хозяйства, в соответствии с Правилами землепользования и застройки Добрянского городского округа Пермского края;

**участок №150** - Образование земельного участка путем перераспределения земельного участка 59:18:0190101:1675 и земель, находящихся в государственной или муниципальной собственности (ЗУ125/1). Площадь перераспределяемого участка составляет 40 кв.м. Размер перераспределяемого участка не превышает предельный минимальный размер (200 кв.м.), для разрешенного использования - Для ведения личного



подсобного хозяйства, в соответствии с Правилами землепользования и застройки Добрянского городского округа Пермского края;

**участок №151** - исправить реестровую ошибку в местоположении границы земельного участка с кадастровым номером 59:18:0190101:460 путем внесения в сведения ЕГРН уточненных координат. Выявлен факт смещения границ. Границы уточнены фактическому расположению;

**участок №152** - Образование земельного участка из земель, находящихся в государственной или муниципальной собственности (ЗУ126) с основным видом разрешенного использования - Для ведения личного подсобного хозяйства. Поставить на государственный кадастровый учет по результатам межевания;

**участок №153** - исправить реестровую ошибку в местоположении границы земельного участка с кадастровым номером 59:18:0190101:503 путем внесения в сведения ЕГРН уточненных координат. Выявлен факт смещения границ. Границы уточнены фактическому расположению;

**участок №154** - Образование земельного участка путем перераспределения земельного участка 59:18:0190101:503 и земель, находящихся в государственной или муниципальной собственности (ЗУ127/1). Площадь перераспределяемого участка составляет 211 кв.м. Размер перераспределяемого участка превышает предельный минимальный размер (200 кв.м.), для разрешенного использования - Для ведения личного подсобного хозяйства, в соответствии с Правилами землепользования и застройки Добрянского городского округа Пермского края, образование участка возможно после внесения изменений в Правила землепользования и застройки Добрянского городского округа.

**участок №155** - Образование земельного участка из земель, находящихся в государственной или муниципальной собственности (ЗУ128) с основным видом разрешенного использования - Для ведения личного подсобного хозяйства. Поставить на государственный кадастровый учет по результатам межевания;

**участок №156**- уточнить местоположение границы и площади земельного участка с кадастровым номером 59:18:0190101:20;

**участок №157** - Образование земельного участка из земель, находящихся в государственной или муниципальной собственности (ЗУ234) с основным видом разрешенного использования - Для ведения личного подсобного хозяйства. Поставить на государственный кадастровый учет по результатам межевания;

**участок №158** - Образование земельного участка из земель, находящихся в государственной или муниципальной собственности (ЗУ129) с основным видом разрешенного использования - Для ведения личного подсобного хозяйства. Поставить на государственный кадастровый учет по результатам межевания;

**участок №159** - Образование земельного участка из земель, находящихся в государственной или муниципальной собственности (ЗУ130) с основным видом разрешенного использования - Для ведения личного





подсобного хозяйства. Поставить на государственный кадастровый учет по результатам межевания;

**участок №160** - Образование земельного участка путем перераспределения земельного участка 59:18:0190101:1786 и земель, находящихся в государственной или муниципальной собственности (ЗУ131/1). Площадь перераспределяемого участка составляет 11 кв.м. Размер перераспределяемого участка не превышает предельный минимальный размер (400 кв.м.), для разрешенного использования - Для индивидуального жилищного строительства, в соответствии с Правилами землепользования и застройки Добрянского городского округа Пермского края;

**участок №161**- уточнить местоположение границы и площади земельного участка с кадастровым номером 59:18:0190101:60;

**участок №162** - Образование земельного участка путем перераспределения земельного участка 59:18:0190101:60 и земель, находящихся в государственной или муниципальной собственности (ЗУ132/1). Площадь перераспределяемого участка составляет 163 кв.м. Размер перераспределяемого участка не превышает предельный минимальный размер (400 кв.м.), для разрешенного использования - Для индивидуального жилищного строительства, в соответствии с Правилами землепользования и застройки Добрянского городского округа Пермского края;

**участок №163** - Образование земельного участка путем перераспределения земельного участка 59:18:0190101:165 и земель, находящихся в государственной или муниципальной собственности (ЗУ133/1). Площадь перераспределяемого участка составляет 162 кв.м. Размер перераспределяемого участка не превышает предельный минимальный размер (200 кв.м.), для разрешенного использования - Для ведения личного подсобного хозяйства, в соответствии с Правилами землепользования и застройки Добрянского городского округа Пермского края.

**участок №164** - Образование земельного участка путем перераспределения земельного участка 59:18:0190101:487 и земель, находящихся в государственной или муниципальной собственности (ЗУ134/1) и отчуждением (ЗУ134/2) в пользу земель находящихся в государственной или муниципальной собственности площадью 130 кв.м . Площадь перераспределяемого участка составляет 349 кв.м. Размер перераспределяемого участка не превышает предельный минимальный размер (400 кв.м.), для разрешенного использования - Для индивидуального жилищного строительства, в соответствии с Правилами землепользования и застройки Добрянского городского округа Пермского края;

**участок №165** - Образование земельного участка путем перераспределения земельного участка 59:18:0190101:91 и земель, находящихся в государственной или муниципальной собственности (ЗУ135/1). Площадь перераспределяемого участка составляет 89 кв.м. Размер перераспределяемого участка не превышает предельный минимальный



размер (200 кв.м.), для разрешенного использования - Для ведения личного подсобного хозяйства, в соответствии с Правилами землепользования и застройки Добрянского городского округа Пермского края,

**участок №166** - Образование земельного участка путем перераспределения земельного участка 59:18:0190101:462 и земель, находящихся в государственной или муниципальной собственности (ЗУ136/1). Площадь перераспределяемого участка составляет 42 кв.м. Размер перераспределяемого участка не превышает предельный минимальный размер (200 кв.м.), для разрешенного использования - Для ведения личного подсобного хозяйства, в соответствии с Правилами землепользования и застройки Добрянского городского округа Пермского края,

**участок №167-** уточнить местоположение границы и площади земельного участка с кадастровым номером 59:18:0190101:134;

**участок №168** - Образование земельного участка путем перераспределения земельного участка 59:18:0190101:440 и земель, находящихся в государственной или муниципальной собственности (ЗУ137/1). Площадь перераспределяемого участка составляет 19 кв.м. Размер перераспределяемого участка не превышает предельный минимальный размер (200 кв.м.), для разрешенного использования - Для ведения личного подсобного хозяйства, в соответствии с Правилами землепользования и застройки Добрянского городского округа Пермского края;

**участок №169** - Образование земельного участка путем перераспределения земельного участка 59:18:0190101:513 и земель, находящихся в государственной или муниципальной собственности (ЗУ138/1). Площадь перераспределяемого участка составляет 6 кв.м. Размер перераспределяемого участка не превышает предельный минимальный размер (200 кв.м.), для разрешенного использования - Для ведения личного подсобного хозяйства, в соответствии с Правилами землепользования и застройки Добрянского городского округа Пермского края;

**участок №170** - Образование земельного участка путем перераспределения земельного участка 59:18:0190101:236 и земель, находящихся в государственной или муниципальной собственности (ЗУ139/1). Площадь перераспределяемого участка составляет 8кв.м. Размер перераспределяемого участка не превышает предельный минимальный размер (200 кв.м.), для разрешенного использования - Для ведения личного подсобного хозяйства, в соответствии с Правилами землепользования и застройки Добрянского городского округа Пермского края;

**участок №171-** уточнить местоположение границы и площади земельного участка с кадастровым номером 59:18:0190101:282;

**участок №172** - Образование земельного участка путем перераспределения земельного участка 59:18:0190101:411 и земель, находящихся в государственной или муниципальной собственности (ЗУ140/1). Площадь перераспределяемого участка составляет 139 кв.м. Размер перераспределяемого участка не превышает предельный минимальный размер (200 кв.м.), для разрешенного использования - Для



ведения личного подсобного хозяйства, в соответствии с Правилами землепользования и застройки Добрянского городского округа Пермского края;

**участок №173** - Образование земельного участка путем перераспределения земельного участка 59:18:0190101:36 и земель, находящихся в государственной или муниципальной собственности (ЗУ141/1). Площадь перераспределяемого участка составляет 30 кв.м. Размер перераспределяемого участка не превышает предельный минимальный размер (200 кв.м.), для разрешенного использования - Для ведения личного подсобного хозяйства, в соответствии с Правилами землепользования и застройки Добрянского городского округа Пермского края;

**участок №174** - Образование земельного участка путем перераспределения земельного участка 59:18:0190101:1769 и земель, находящихся в государственной или муниципальной собственности (ЗУ142/1). Площадь перераспределяемого участка составляет 56 кв.м. Размер перераспределяемого участка не превышает предельный минимальный размер (200 кв.м.), для разрешенного использования - Для ведения личного подсобного хозяйства, в соответствии с Правилами землепользования и застройки Добрянского городского округа Пермского края;

**участок №175** - Образование земельного участка путем перераспределения земельного участка 59:18:0190101:2107 и земель, находящихся в государственной или муниципальной собственности (ЗУ143/1). Площадь перераспределяемого участка составляет 108 кв.м. Размер перераспределяемого участка не превышает предельный минимальный размер (200 кв.м.), для разрешенного использования - Для ведения личного подсобного хозяйства, в соответствии с Правилами землепользования и застройки Добрянского городского округа Пермского края;

**участок №176** - Образование земельного участка путем перераспределения земельного участка 59:18:0190101:2106 и земель, находящихся в государственной или муниципальной собственности (ЗУ144/1). Площадь перераспределяемого участка составляет 60 кв.м. Размер перераспределяемого участка не превышает предельный минимальный размер (200 кв.м.), для разрешенного использования - Для ведения личного подсобного хозяйства, в соответствии с Правилами землепользования и застройки Добрянского городского округа Пермского края;

**участок №177** - Образование земельного участка из земель, находящихся в государственной или муниципальной собственности (ЗУ145) с основным видом разрешенного использования - Социальное обслуживание. Поставить на государственный кадастровый учет по результатам межевания;

**участок №178** - Образование земельного участка из земель, находящихся в государственной или муниципальной собственности (ЗУ146) с основным видом разрешенного использования - спорт. Поставить на государственный кадастровый учет по результатам межевания;



**участок №179** - Образование земельного участка из земель, находящихся в государственной или муниципальной собственности (ЗУ147) с основным видом разрешенного использования - спорт. Поставить на государственный кадастровый учет по результатам межевания;

**участок №180** - Образование земельного участка из земель, находящихся в государственной или муниципальной собственности (ЗУ148) с основным видом разрешенного использования - Для ведения личного подсобного хозяйства. Поставить на государственный кадастровый учет по результатам межевания;

**участок №181** - Образование земельного участка путем перераспределения земельного участка 59:18:0190101:1787 и земель, находящихся в государственной или муниципальной собственности (ЗУ149/1). Площадь перераспределяемого участка составляет 169 кв.м. Размер перераспределяемого участка не превышает предельный минимальный размер (200 кв.м.), для разрешенного использования - Для ведения личного подсобного хозяйства, в соответствии с Правилами землепользования и застройки Добрянского городского округа Пермского края;

**участок №182** - Образование земельного участка путем перераспределения земельного участка 59:18:0190101:38 и земель, находящихся в государственной или муниципальной собственности (ЗУ150/1). Площадь перераспределяемого участка составляет 28 кв.м. Размер перераспределяемого участка не превышает предельный минимальный размер (200 кв.м.), для разрешенного использования - Для ведения личного подсобного хозяйства, в соответствии с Правилами землепользования и застройки Добрянского городского округа Пермского края;

**участок №183** - Образование земельного участка из земель, находящихся в государственной или муниципальной собственности (ЗУ151) с основным видом разрешенного использования - Для ведения личного подсобного хозяйства. Поставить на государственный кадастровый учет по результатам межевания;

**участок №184** - исправить реестровую ошибку в местоположении границы земельного участка с кадастровым номером 59:18:0190101:79 путем внесения в сведения ЕГРН уточненных координат. Выявлен факт смещения границ. Границы уточнены фактическому расположению;

**участок №185** - Образование земельного участка путем перераспределения земельного участка 59:18:0190101:79 и земель, находящихся в государственной или муниципальной собственности (ЗУ152/1). Площадь перераспределяемого участка составляет 54 кв.м. Размер перераспределяемого участка не превышает предельный минимальный размер (200 кв.м.), для разрешенного использования - Для ведения личного подсобного хозяйства, в соответствии с Правилами землепользования и застройки Добрянского городского округа Пермского края;

**участок №186** - Образование земельного участка путем перераспределения земельного участка 59:18:0190101:494 и земель,



находящихся в государственной или муниципальной собственности (ЗУ153/1). Площадь перераспределяемого участка составляет 17 кв.м. Размер перераспределяемого участка не превышает предельный минимальный размер (200 кв.м.), для разрешенного использования - Для ведения личного подсобного хозяйства, в соответствии с Правилами землепользования и застройки Добрянского городского округа Пермского края;

**участок №187** - Образование земельного участка путем перераспределения земельного участка 59:18:0190101:62 и земель, находящихся в государственной или муниципальной собственности (ЗУ154/1). Площадь перераспределяемого участка составляет 39 кв.м. Размер перераспределяемого участка не превышает предельный минимальный размер (200 кв.м.), для разрешенного использования - Для ведения личного подсобного хозяйства, в соответствии с Правилами землепользования и застройки Добрянского городского округа Пермского края;

**участок №188** - Образование земельного участка путем перераспределения земельного участка 59:18:0190101:1899 и земель, находящихся в государственной или муниципальной собственности (ЗУ155/1). Площадь перераспределяемого участка составляет 26 кв.м. Размер перераспределяемого участка не превышает предельный минимальный размер (400 кв.м.), для разрешенного использования - Для индивидуального жилищного строительства, в соответствии с Правилами землепользования и застройки Добрянского городского округа Пермского края;

**участок №189** - Образование земельного участка путем перераспределения земельного участка 59:18:0190101:467 и земель, находящихся в государственной или муниципальной собственности (ЗУ156/1). Площадь перераспределяемого участка составляет 35 кв.м. Размер перераспределяемого участка не превышает предельный минимальный размер (200 кв.м.), для разрешенного использования - Для ведения личного подсобного хозяйства, в соответствии с Правилами землепользования и застройки Добрянского городского округа Пермского края;

**участок №190** - Образование земельного участка из земель, находящихся в государственной или муниципальной собственности (ЗУ157) с основным видом разрешенного использования - Для ведения личного подсобного хозяйства. Поставить на государственный кадастровый учет по результатам межевания;

**участок №191**- уточнить местоположение границы и площади земельного участка с кадастровым номером 59:18:0190101:139;

**участок №192** - Образование земельного участка путем перераспределения земельного участка 59:18:0190101:2105 и земель, находящихся в государственной или муниципальной собственности (ЗУ160/1). Площадь перераспределяемого участка составляет 137 кв.м. Размер перераспределяемого участка не превышает предельный минимальный размер (200 кв.м.), для разрешенного использования - Для



ведения личного подсобного хозяйства, в соответствии с Правилами землепользования и застройки Добрянского городского округа Пермского края;

**участок №193** - Образование земельного участка путем перераспределения земельного участка 59:18:0190101:2104 и земель, находящихся в государственной или муниципальной собственности (ЗУ161/1). Площадь перераспределяемого участка составляет 49 кв.м. Размер перераспределяемого участка не превышает предельный минимальный размер (200 кв.м.), для разрешенного использования - Для ведения личного подсобного хозяйства, в соответствии с Правилами землепользования и застройки Добрянского городского округа Пермского края;

**участок №276** - Образование земельного участка путем перераспределения земельного участка 59:18:0190101:1898 и земель, находящихся в государственной или муниципальной собственности (ЗУ235/1). Площадь перераспределяемого участка составляет 151 кв.м. Размер перераспределяемого участка не превышает предельный минимальный размер (200 кв.м.), для разрешенного использования - Для ведения личного подсобного хозяйства, в соответствии с Правилами землепользования и застройки Добрянского городского округа Пермского края;

**участок №194** - Образование земельного участка из земель, находящихся в государственной или муниципальной собственности (ЗУ162) с основным видом разрешенного использования - Для ведения личного подсобного хозяйства. Поставить на государственный кадастровый учет по результатам межевания;

**участок №195** - Образование земельного участка из земель, находящихся в государственной или муниципальной собственности (ЗУ163) с основным видом разрешенного использования - Для ведения личного подсобного хозяйства. Поставить на государственный кадастровый учет по результатам межевания;

**участок №196** - Образование земельного участка путем перераспределения земельного участка 59:18:0190101:153 и земель, находящихся в государственной или муниципальной собственности (ЗУ164/1). Площадь перераспределяемого участка составляет 75 кв.м. Размер перераспределяемого участка не превышает предельный минимальный размер (200 кв.м.), для разрешенного использования - Для ведения личного подсобного хозяйства, в соответствии с Правилами землепользования и застройки Добрянского городского округа Пермского края;

**участок №197**- уточнить местоположение границы и площади земельного участка с кадастровым номером 59:18:0190101:153;

**участок №198** - Образование земельного участка путем перераспределения земельного участка 59:18:0190101:395 и земель, находящихся в государственной или муниципальной собственности



(ЗУ165/1). Площадь перераспределяемого участка составляет 50 кв.м. Размер перераспределяемого участка не превышает предельный минимальный размер (400 кв.м.), для разрешенного использования - Для индивидуального жилищного строительства, в соответствии с Правилами землепользования и застройки Добрянского городского округа Пермского края;

**участок №199-** уточнить местоположение границы и площади земельного участка с кадастровым номером 59:18:0190101:136;

**участок №200** - Образование земельного участка из земель, находящихся в государственной или муниципальной собственности (ЗУ163) с основным видом разрешенного использования - Для ведения личного подсобного хозяйства. Поставить на государственный кадастровый учет по результатам межевания;

**участок №201-** уточнить местоположение границы и площади земельного участка с кадастровым номером 59:18:0190101:167;

**участок №202** - Образование земельного участка путем перераспределения земельного участка 59:18:0190101:1796 и земель, находящихся в государственной или муниципальной собственности (ЗУ167/1). Площадь перераспределяемого участка составляет 71 кв.м. Размер перераспределяемого участка не превышает предельный минимальный размер (400 кв.м.), для разрешенного использования - Для индивидуального жилищного строительства, в соответствии с Правилами землепользования и застройки Добрянского городского округа Пермского края;

**участок №203** - Образование земельного участка путем перераспределения земельного участка 59:18:0190101:267 и земель, находящихся в государственной или муниципальной собственности (ЗУ168/1). Площадь перераспределяемого участка составляет 16 кв.м. Размер перераспределяемого участка не превышает предельный минимальный размер (200 кв.м.), для разрешенного использования - Для ведения личного подсобного хозяйства, в соответствии с Правилами землепользования и застройки Добрянского городского округа Пермского края;

**участок №204** - Образование земельного участка из земель, находящихся в государственной или муниципальной собственности (ЗУ169) с основным видом разрешенного использования - Для ведения личного подсобного хозяйства. Поставить на государственный кадастровый учет по результатам межевания;

**участок №205-** уточнить местоположение границы и площади земельного участка с кадастровым номером 59:18:0190101:154;

**участок №206** - Образование земельного участка путем перераспределения земельного участка 59:18:0190101:154 и земель, находящихся в государственной или муниципальной собственности (ЗУ170/1). Площадь перераспределяемого участка составляет 77 кв.м. Размер перераспределяемого участка не превышает предельный



минимальный размер (200 кв.м.), для разрешенного использования - Для ведения личного подсобного хозяйства, в соответствии с Правилами землепользования и застройки Добрянского городского округа Пермского края;

**участок №207-** уточнить местоположение границы и площади земельного участка с кадастровым номером 59:18:0190101:572;

**участок №208** - Образование земельного участка путем перераспределения земельного участка 59:18:0190101:2060 и земель, находящихся в государственной или муниципальной собственности (ЗУ171/1). Площадь перераспределяемого участка составляет 39 кв.м. Размер перераспределяемого участка не превышает предельный минимальный размер (400 кв.м.), для разрешенного использования - Для индивидуального жилищного строительства, в соответствии с Правилами землепользования и застройки Добрянского городского округа Пермского края;

**участок №209** - Образование земельного участка путем перераспределения земельного участка 59:18:0190101:133 и земель, находящихся в государственной или муниципальной собственности (ЗУ172/1). Площадь перераспределяемого участка составляет 25 кв.м. Размер перераспределяемого участка не превышает предельный минимальный размер (200 кв.м.), для разрешенного использования - Для ведения личного подсобного хозяйства, в соответствии с Правилами землепользования и застройки Добрянского городского округа Пермского края;

**участок №210-** уточнить местоположение границы и площади земельного участка с кадастровым номером 59:18:0190101:66;

**участок №211** - Образование земельного участка из земель, находящихся в государственной или муниципальной собственности (ЗУ173) с основным видом разрешенного использования - Для ведения личного подсобного хозяйства. Поставить на государственный кадастровый учет по результатам межевания;

**участок №212** - Образование земельного участка путем перераспределения земельного участка 59:18:0190101:430 и земель, находящихся в государственной или муниципальной собственности (ЗУ174/1). Площадь перераспределяемого участка составляет 63 кв.м. Размер перераспределяемого участка не превышает предельный минимальный размер (200 кв.м.), для разрешенного использования - Для ведения личного подсобного хозяйства, в соответствии с Правилами землепользования и застройки Добрянского городского округа Пермского края;

**участок №213** - Образование земельного участка путем перераспределения земельного участка 59:18:0190101:416 и земель, находящихся в государственной или муниципальной собственности (ЗУ175/1). Площадь перераспределяемого участка составляет 19 кв.м. Размер перераспределяемого участка не превышает предельный





минимальный размер (200 кв.м.), для разрешенного использования - Для ведения личного подсобного хозяйства, в соответствии с Правилами землепользования и застройки Добрянского городского округа Пермского края;

**участок №214** - Образование земельного участка путем перераспределения земельного участка 59:18:0190101:416 и земель, находящихся в государственной или муниципальной собственности (ЗУ176/1). Площадь перераспределяемого участка составляет 200 кв.м. Размер перераспределяемого участка не превышает предельный минимальный размер (200 кв.м.), для разрешенного использования - Для ведения личного подсобного хозяйства, в соответствии с Правилами землепользования и застройки Добрянского городского округа Пермского края;

**участок №215** - Образование земельного участка путем перераспределения земельного участка ЗУ176 и земель, находящихся в государственной или муниципальной собственности (ЗУ177/1). Площадь перераспределяемого участка составляет 44 кв.м. Размер перераспределяемого участка не превышает предельный минимальный размер (200 кв.м.), для разрешенного использования - Для ведения личного подсобного хозяйства, в соответствии с Правилами землепользования и застройки Добрянского городского округа Пермского края;

**участок №216**- уточнить местоположение границы и площади земельного участка с кадастровым номером 59:18:0190101:280;

**участок №217** - Образование земельного участка путем перераспределения земельного участка 59:18:0190101:471 и земель, находящихся в государственной или муниципальной собственности (ЗУ178/1). Площадь перераспределяемого участка составляет 163 кв.м. Размер перераспределяемого участка не превышает предельный минимальный размер (200 кв.м.), для разрешенного использования - Для ведения личного подсобного хозяйства, в соответствии с Правилами землепользования и застройки Добрянского городского округа Пермского края;

**участок №218** - Образование земельного участка из земель, находящихся в государственной или муниципальной собственности (ЗУ179) с основным видом разрешенного использования - Для ведения личного подсобного хозяйства. Поставить на государственный кадастровый учет по результатам межевания;

**участок №219** - Образование земельного участка путем перераспределения земельного участка 59:18:0190101:1628 и земель, находящихся в государственной или муниципальной собственности (ЗУ180/1). Площадь перераспределяемого участка составляет 36 кв.м. Размер перераспределяемого участка не превышает предельный минимальный размер (200 кв.м.), для разрешенного использования - Для ведения личного подсобного хозяйства, в соответствии с Правилами



землепользования и застройки Добрянского городского округа Пермского края;

**участок №220** - Образование земельного участка путем перераспределения земельного участка 59:18:0190101:84 и земель, находящихся в государственной или муниципальной собственности (ЗУ181/1). Площадь перераспределяемого участка составляет 96 кв.м. Размер перераспределяемого участка не превышает предельный минимальный размер (200 кв.м.), для разрешенного использования - Для ведения личного подсобного хозяйства, в соответствии с Правилами землепользования и застройки Добрянского городского округа Пермского края;

**участок №221** - Образование земельного участка путем перераспределения земельного участка 59:18:0190101:82 и земель, находящихся в государственной или муниципальной собственности (ЗУ182/1). Площадь перераспределяемого участка составляет 52 кв.м. Размер перераспределяемого участка не превышает предельный минимальный размер (200 кв.м.), для разрешенного использования - Для ведения личного подсобного хозяйства, в соответствии с Правилами землепользования и застройки Добрянского городского округа Пермского края;

**участок №222** - Образование земельного участка путем перераспределения земельного участка 59:18:0190101:83 и земель, находящихся в государственной или муниципальной собственности (ЗУ183/1). Площадь перераспределяемого участка составляет 50 кв.м. Размер перераспределяемого участка не превышает предельный минимальный размер (200 кв.м.), для разрешенного использования - Для ведения личного подсобного хозяйства, в соответствии с Правилами землепользования и застройки Добрянского городского округа Пермского края;

**участок №223** - Образование земельного участка путем перераспределения земельного участка 59:18:0190101:160 и земель, находящихся в государственной или муниципальной собственности (ЗУ184/1). Площадь перераспределяемого участка составляет 183 кв.м. Размер перераспределяемого участка не превышает предельный минимальный размер (200 кв.м.), для разрешенного использования - Для ведения личного подсобного хозяйства, в соответствии с Правилами землепользования и застройки Добрянского городского округа Пермского края;

**участок №224** - Образование земельного участка путем перераспределения земельного участка 59:18:0190101:197 и земель, находящихся в государственной или муниципальной собственности (ЗУ185/1). Площадь перераспределяемого участка составляет 35 кв.м. Размер перераспределяемого участка не превышает предельный минимальный размер (200 кв.м.), для разрешенного использования - Для ведения личного подсобного хозяйства, в соответствии с Правилами



землепользования и застройки Добрянского городского округа Пермского края;

**участок №225** - Образование земельного участка путем перераспределения земельного участка 59:18:0190101:418 и земель, находящихся в государственной или муниципальной собственности (ЗУ186/1). Площадь перераспределяемого участка составляет 40 кв.м. Размер перераспределяемого участка не превышает предельный минимальный размер (200 кв.м.), для разрешенного использования - Для ведения личного подсобного хозяйства, в соответствии с Правилами землепользования и застройки Добрянского городского округа Пермского края;

**участок №226** - Образование земельного участка путем перераспределения земельного участка 59:18:0190101:439 и земель, находящихся в государственной или муниципальной собственности (ЗУ187/1). Площадь перераспределяемого участка составляет 119 кв.м. Размер перераспределяемого участка не превышает предельный минимальный размер (200 кв.м.), для разрешенного использования - Для ведения личного подсобного хозяйства, в соответствии с Правилами землепользования и застройки Добрянского городского округа Пермского края;

**участок №227** - Образование земельного участка путем перераспределения земельного участка 59:18:0190101:2138 и земель, находящихся в государственной или муниципальной собственности (ЗУ188/1). Площадь перераспределяемого участка составляет 25 кв.м. Размер перераспределяемого участка не превышает предельный минимальный размер (400 кв.м.), для разрешенного использования - Для индивидуального жилищного строительства, в соответствии с Правилами землепользования и застройки Добрянского городского округа Пермского края;

**участок №228** - Образование земельного участка путем перераспределения земельного участка 59:18:0190101:2139 и земель, находящихся в государственной или муниципальной собственности (ЗУ189/1). Площадь перераспределяемого участка составляет 2 кв.м. Размер перераспределяемого участка не превышает предельный минимальный размер (400 кв.м.), для разрешенного использования - Для индивидуального жилищного строительства, в соответствии с Правилами землепользования и застройки Добрянского городского округа Пермского края;

**участок №229** - Образование земельного участка из земель, находящихся в государственной или муниципальной собственности (ЗУ190) с основным видом разрешенного использования - Для ведения личного подсобного хозяйства. Поставить на государственный кадастровый учет по результатам межевания;

**участок №230**- уточнить местоположение границы и площади земельного участка с кадастровым номером 59:18:0190101:232;



**участок №231** - Образование земельного участка путем перераспределения земельного участка 59:18:0190101:1767 и земель, находящихся в государственной или муниципальной собственности (ЗУ191/1). Площадь перераспределяемого участка составляет 400 кв.м. Размер перераспределяемого участка не превышает предельный минимальный размер (400 кв.м.), для разрешенного использования - Для индивидуального жилищного строительства, в соответствии с Правилами землепользования и застройки Добрянского городского округа Пермского края;

**участок №232** - Образование земельного участка путем перераспределения земельного участка 59:18:0190101:169 и земель, находящихся в государственной или муниципальной собственности (ЗУ192/1). Площадь перераспределяемого участка составляет 400 кв.м. Размер перераспределяемого участка не превышает предельный минимальный размер (400 кв.м.), для разрешенного использования - Для индивидуального жилищного строительства, в соответствии с Правилами землепользования и застройки Добрянского городского округа Пермского края;

**участок №290** - Образование земельного участка путем перераспределения земельного участка ЗУ192 и земель, находящихся в государственной или муниципальной собственности (ЗУ236/1). Площадь перераспределяемого участка составляет 387 кв.м. Размер перераспределяемого участка не превышает предельный минимальный размер (400 кв.м.), для разрешенного использования - Для индивидуального жилищного строительства, в соответствии с Правилами землепользования и застройки Добрянского городского округа Пермского края;

**участок №233** - Образование земельного участка путем перераспределения земельного участка 59:18:0190101:198 и земель, находящихся в государственной или муниципальной собственности (ЗУ193/1). Площадь перераспределяемого участка составляет 400 кв.м. Размер перераспределяемого участка не превышает предельный минимальный размер (400 кв.м.), для разрешенного использования - Для индивидуального жилищного строительства, в соответствии с Правилами землепользования и застройки Добрянского городского округа Пермского края;

**участок №234** - Образование земельного участка путем перераспределения земельного участка 59:18:0190101:441 и земель, находящихся в государственной или муниципальной собственности (ЗУ194/1). Площадь перераспределяемого участка составляет 171 кв.м. Размер перераспределяемого участка не превышает предельный минимальный размер (200 кв.м.), для разрешенного использования - Для ведения личного подсобного хозяйства, в соответствии с Правилами землепользования и застройки Добрянского городского округа Пермского края;



**участок №235** - уточнить местоположение границы и площади земельного участка с кадастровым номером 59:18:0190101:164;

**участок №237** - Образование земельного участка путем перераспределения земельного участка 59:18:0190101:390 и земель, находящихся в государственной или муниципальной собственности (ЗУ195/1). Площадь перераспределяемого участка составляет 200 кв.м. Размер перераспределяемого участка не превышает предельный минимальный размер (200 кв.м.), для разрешенного использования - Для ведения личного подсобного хозяйства, в соответствии с Правилами землепользования и застройки Добрянского городского округа Пермского края;

**участок №291** - Образование земельного участка путем перераспределения земельного участка ЗУ195 и земель, находящихся в государственной или муниципальной собственности (ЗУ196/1). Площадь перераспределяемого участка составляет 37 кв.м. Размер перераспределяемого участка не превышает предельный минимальный размер (200 кв.м.), для разрешенного использования - Для ведения личного подсобного хозяйства, в соответствии с Правилами землепользования и застройки Добрянского городского округа Пермского края;

**участок №238** - Образование земельного участка путем перераспределения земельного участка 59:18:0190101:390 и земель, находящихся в государственной или муниципальной собственности (ЗУ197/1). Площадь перераспределяемого участка составляет 43 кв.м. Размер перераспределяемого участка не превышает предельный минимальный размер (200 кв.м.), для разрешенного использования - Для ведения личного подсобного хозяйства, в соответствии с Правилами землепользования и застройки Добрянского городского округа Пермского края;

**участок №239** - Образование земельного участка путем перераспределения земельного участка 59:18:0190101:2119 и земель, находящихся в государственной или муниципальной собственности (ЗУ198/1). Площадь перераспределяемого участка составляет 128 кв.м. Размер перераспределяемого участка не превышает предельный минимальный размер (200 кв.м.), для разрешенного использования - Для ведения личного подсобного хозяйства, в соответствии с Правилами землепользования и застройки Добрянского городского округа Пермского края;

**участок №240** - Образование земельного участка путем перераспределения земельного участка 59:18:0190101:533 и земель, находящихся в государственной или муниципальной собственности (ЗУ199/1). Площадь перераспределяемого участка составляет 65 кв.м. Размер перераспределяемого участка не превышает предельный минимальный размер (200 кв.м.), для разрешенного использования - Для ведения личного подсобного хозяйства, в соответствии с Правилами



землепользования и застройки Добрянского городского округа Пермского края;

**участок №241** - Образование земельного участка путем перераспределения земельного участка 59:18:0190101:1772 и земель, находящихся в государственной или муниципальной собственности (ЗУ200/1). Площадь перераспределяемого участка составляет 42 кв.м. Размер перераспределяемого участка не превышает предельный минимальный размер (200 кв.м.), для разрешенного использования - Для ведения личного подсобного хозяйства, в соответствии с Правилами землепользования и застройки Добрянского городского округа Пермского края;

**участок №242** - Образование земельного участка путем перераспределения земельного участка 59:18:0190101:219 и земель, находящихся в государственной или муниципальной собственности (ЗУ201/1). Площадь перераспределяемого участка составляет 25 кв.м. Размер перераспределяемого участка не превышает предельный минимальный размер (200 кв.м.), для разрешенного использования - Для ведения личного подсобного хозяйства, в соответствии с Правилами землепользования и застройки Добрянского городского округа Пермского края;

**участок №243** - Образование земельного участка путем перераспределения земельного участка 59:18:0190101:1889 и земель, находящихся в государственной или муниципальной собственности (ЗУ202/1). Площадь перераспределяемого участка составляет 29 кв.м. Размер перераспределяемого участка не превышает предельный минимальный размер (400 кв.м.), для разрешенного использования - Для индивидуального жилищного строительства, в соответствии с Правилами землепользования и застройки Добрянского городского округа Пермского края;

**участок №244** - уточнить местоположение границы и площади земельного участка с кадастровым номером 59:18:0190101:194;

**участок №245** - уточнить местоположение границы и площади земельного участка с кадастровым номером 59:18:0190101:146;

**участок №246** - Образование земельного участка путем перераспределения земельного участка 59:18:0190101:219 и земель, находящихся в государственной или муниципальной собственности (ЗУ203/1). Площадь перераспределяемого участка составляет 25 кв.м. Размер перераспределяемого участка не превышает предельный минимальный размер (200 кв.м.), для разрешенного использования - Для ведения личного подсобного хозяйства, в соответствии с Правилами землепользования и застройки Добрянского городского округа Пермского края;

**участок №247** - Образование земельного участка путем перераспределения земельного участка 59:18:0190101:298 и земель, находящихся в государственной или муниципальной собственности



(ЗУ204/1). Площадь перераспределяемого участка составляет 58 кв.м. Размер перераспределяемого участка не превышает предельный минимальный размер (200 кв.м.), для разрешенного использования - Для ведения личного подсобного хозяйства, в соответствии с Правилами землепользования и застройки Добрянского городского округа Пермского края;

**участок №248** - Образование земельного участка путем перераспределения земельного участка 59:18:0190101:89 и земель, находящихся в государственной или муниципальной собственности (ЗУ205/1). Площадь перераспределяемого участка составляет 108 кв.м. Размер перераспределяемого участка не превышает предельный минимальный размер (200 кв.м.), для разрешенного использования - Для ведения личного подсобного хозяйства, в соответствии с Правилами землепользования и застройки Добрянского городского округа Пермского края;

**участок №249** - Образование земельного участка путем перераспределения земельного участка 59:18:0190101:1762 и земель, находящихся в государственной или муниципальной собственности (ЗУ206/1). Площадь перераспределяемого участка составляет 26 кв.м. Размер перераспределяемого участка не превышает предельный минимальный размер (200 кв.м.), для разрешенного использования - Для ведения личного подсобного хозяйства, в соответствии с Правилами землепользования и застройки Добрянского городского округа Пермского края;

**участок №250** - Образование земельного участка путем перераспределения земельного участка 59:18:0190101:1798 и земель, находящихся в государственной или муниципальной собственности (ЗУ207/1). Площадь перераспределяемого участка составляет 79 кв.м. Размер перераспределяемого участка не превышает предельный минимальный размер (200 кв.м.), для разрешенного использования - Для ведения личного подсобного хозяйства, в соответствии с Правилами землепользования и застройки Добрянского городского округа Пермского края;

**участок №251** - Образование земельного участка из земель, находящихся в государственной или муниципальной собственности (ЗУ208) с основным видом разрешенного использования - Для ведения личного подсобного хозяйства. Поставить на государственный кадастровый учет по результатам межевания;

**участок №252** - уточнить местоположение границы и площади земельного участка с кадастровым номером 59:18:0190101:114;

**участок №253** - Образование земельного участка путем перераспределения земельного участка 59:18:0190101:1791 и земель, находящихся в государственной или муниципальной собственности (ЗУ209/1). Площадь перераспределяемого участка составляет 136 кв.м. Размер перераспределяемого участка не превышает предельный



минимальный размер (200 кв.м.), для разрешенного использования - Для ведения личного подсобного хозяйства, в соответствии с Правилами землепользования и застройки Добрянского городского округа Пермского края;

**участок №254** - Образование земельного участка путем перераспределения земельного участка 59:18:0190101:1790 и земель, находящихся в государственной или муниципальной собственности (ЗУ210/1). Площадь перераспределяемого участка составляет 40 кв.м. Размер перераспределяемого участка не превышает предельный минимальный размер (200 кв.м.), для разрешенного использования - Для ведения личного подсобного хозяйства, в соответствии с Правилами землепользования и застройки Добрянского городского округа Пермского края;

**участок №255** - Образование земельного участка путем перераспределения земельного участка 59:18:0190101:445 и земель, находящихся в государственной или муниципальной собственности (ЗУ211/1). Площадь перераспределяемого участка составляет 44 кв.м. Размер перераспределяемого участка не превышает предельный минимальный размер (200 кв.м.), для разрешенного использования - Для ведения личного подсобного хозяйства, в соответствии с Правилами землепользования и застройки Добрянского городского округа Пермского края;

**участок №256** - Образование земельного участка из земель, находящихся в государственной или муниципальной собственности (ЗУ212) с основным видом разрешенного использования - Отдых (рекреация). Поставить на государственный кадастровый учет по результатам межевания;

**участок №257** - Образование земельного участка путем перераспределения земельного участка 59:18:0190101:405 и земель, находящихся в государственной или муниципальной собственности (ЗУ213/1). Площадь перераспределяемого участка составляет 88 кв.м. Размер перераспределяемого участка не превышает предельный минимальный размер (200 кв.м.), для разрешенного использования - Для ведения личного подсобного хозяйства, в соответствии с Правилами землепользования и застройки Добрянского городского округа Пермского края;

**участок №258** - Образование земельного участка путем перераспределения земельного участка 59:18:0190101:86 и земель, находящихся в государственной или муниципальной собственности (ЗУ214/1). Площадь перераспределяемого участка составляет 64 кв.м. Размер перераспределяемого участка не превышает предельный минимальный размер (200 кв.м.), для разрешенного использования - Для ведения личного подсобного хозяйства, в соответствии с Правилами землепользования и застройки Добрянского городского округа Пермского края;





**участок №259** - Образование земельного участка путем перераспределения земельного участка 59:18:0190101:72 и земель, находящихся в государственной или муниципальной собственности (ЗУ215/1). Площадь перераспределяемого участка составляет 35 кв.м. Размер перераспределяемого участка не превышает предельный минимальный размер (200 кв.м.), для разрешенного использования - Для ведения личного подсобного хозяйства, в соответствии с Правилами землепользования и застройки Добрянского городского округа Пермского края;

**участок №260** - уточнить местоположение границы и площади земельного участка с кадастровым номером 59:18:0190101:265;

**участок №261** - уточнить местоположение границы и площади земельного участка с кадастровым номером 59:18:0190101:245;

**участок №262**- уточнить местоположение границы и площади земельного участка с кадастровым номером 59:18:0190101:33;

**участок №263** - Образование земельного участка путем перераспределения земельного участка 59:18:0190101:2131 и земель, находящихся в государственной или муниципальной собственности (ЗУ216/1). Площадь перераспределяемого участка составляет 57 кв.м. Размер перераспределяемого участка не превышает предельный минимальный размер (400 кв.м.), для разрешенного использования - Для индивидуального жилищного строительства, в соответствии с Правилами землепользования и застройки Добрянского городского округа Пермского края;

**участок №264** - Образование земельного участка путем перераспределения земельного участка 59:18:0190101:126 и земель, находящихся в государственной или муниципальной собственности (ЗУ217/1). Площадь перераспределяемого участка составляет 63 кв.м. Размер перераспределяемого участка не превышает предельный минимальный размер (200 кв.м.), для разрешенного использования - Для ведения личного подсобного хозяйства, в соответствии с Правилами землепользования и застройки Добрянского городского округа Пермского края;

**участок №265** - Образование земельного участка путем перераспределения земельного участка 59:18:0190101:2110 и земель, находящихся в государственной или муниципальной собственности (ЗУ218/1). Площадь перераспределяемого участка составляет 36 кв.м. Размер перераспределяемого участка не превышает предельный минимальный размер (400 кв.м.), для разрешенного использования - Для индивидуального жилищного строительства, в соответствии с Правилами землепользования и застройки Добрянского городского округа Пермского края;

**участок №266** - Образование земельного участка путем перераспределения земельного участка 59:18:0190101:450 и земель, находящихся в государственной или муниципальной собственности



(ЗУ219/1). Площадь перераспределяемого участка составляет 134 кв.м. Размер перераспределяемого участка не превышает предельный минимальный размер (200 кв.м.), для разрешенного использования - Для ведения личного подсобного хозяйства, в соответствии с Правилами землепользования и застройки Добрянского городского округа Пермского края;

**участок №267** - уточнить местоположение границы и площади земельного участка с кадастровым номером 59:18:0190101:102;

**участок №268**- уточнить местоположение границы и площади земельного участка с кадастровым номером 59:18:0190101:101;

**участок №269** - уточнить местоположение границы и площади земельного участка с кадастровым номером 59:18:0190101:100;

**участок №270** - Образование земельного участка путем перераспределения земельного участка 59:18:0190101:70 и земель, находящихся в государственной или муниципальной собственности (ЗУ220/1). Площадь перераспределяемого участка составляет 173 кв.м. Размер перераспределяемого участка не превышает предельный минимальный размер (200 кв.м.), для разрешенного использования - Для ведения личного подсобного хозяйства, в соответствии с Правилами землепользования и застройки Добрянского городского округа Пермского края;

**участок №271** - Образование земельного участка путем перераспределения земельного участка 59:18:0190101:71 и земель, находящихся в государственной или муниципальной собственности (ЗУ221/1). Площадь перераспределяемого участка составляет 35 кв.м. Размер перераспределяемого участка не превышает предельный минимальный размер (200 кв.м.), для разрешенного использования - Для ведения личного подсобного хозяйства, в соответствии с Правилами землепользования и застройки Добрянского городского округа Пермского края;

**участок №272** - Образование земельного участка путем перераспределения земельного участка 59:18:0190101:414 и земель, находящихся в государственной или муниципальной собственности (ЗУ222/1). Площадь перераспределяемого участка составляет 199 кв.м. Размер перераспределяемого участка не превышает предельный минимальный размер (200 кв.м.), для разрешенного использования - Для ведения личного подсобного хозяйства, в соответствии с Правилами землепользования и застройки Добрянского городского округа Пермского края;

**участок №273** - Образование земельного участка путем перераспределения земельного участка 59:18:0190101:428 и земель, находящихся в государственной или муниципальной собственности (ЗУ223/1). Площадь перераспределяемого участка составляет 111 кв.м. Размер перераспределяемого участка не превышает предельный минимальный размер (200 кв.м.), для разрешенного использования - Для



ведения личного подсобного хозяйства, в соответствии с Правилами землепользования и застройки Добрянского городского округа Пермского края;

**участок №274** - Образование земельного участка из земель, находящихся в государственной или муниципальной собственности (ЗУ224) с основным видом разрешенного использования - Для ведения личного подсобного хозяйства. Поставить на государственный кадастровый учет по результатам межевания;

**участок №275** - Образование земельного участка путем перераспределения земельного участка 59:18:0190101:2143 и земель, находящихся в государственной или муниципальной собственности (ЗУ225/1). Площадь перераспределяемого участка составляет 92 кв.м. Размер перераспределяемого участка не превышает предельный минимальный размер (400 кв.м.), для разрешенного использования - Ведение садоводства, в соответствии с Правилами землепользования и застройки Добрянского городского округа Пермского края;

**участок №277** - Образование земельного участка путем перераспределения земельного участка 59:18:0190101:491 и земель, находящихся в государственной или муниципальной собственности (ЗУ227/1). Площадь перераспределяемого участка составляет 6 кв.м. Размер перераспределяемого участка не превышает предельный минимальный размер (200 кв.м.), для разрешенного использования - Для ведения личного подсобного хозяйства, в соответствии с Правилами землепользования и застройки Добрянского городского округа Пермского края;

**участок №278** - Образование земельного участка путем перераспределения земельного участка 59:18:0190101:2145 и земель, находящихся в государственной или муниципальной собственности (ЗУ228/1). Площадь перераспределяемого участка составляет 83 кв.м. Размер перераспределяемого участка не превышает предельный минимальный размер (200 кв.м.), для разрешенного использования - Для ведения личного подсобного хозяйства, в соответствии с Правилами землепользования и застройки Добрянского городского округа Пермского края;

**участок №279** - исправить реестровую ошибку в местоположении границы земельного участка с кадастровым номером 59:18:0190101:220 путем внесения в сведения ЕГРН уточненных координат. Выявлен факт смещения границ. Границы уточнены фактическому расположению;

**участок №280** - исправить реестровую ошибку в местоположении границы земельного участка с кадастровым номером 59:18:0190101:40 путем внесения в сведения ЕГРН уточненных координат. Выявлен факт смещения границ. Границы уточнены фактическому расположению;

**участок №281** - исправить реестровую ошибку в местоположении границы земельного участка с кадастровым номером 59:18:0190101:398 путем внесения в сведения ЕГРН уточненных координат. Выявлен факт смещения границ. Границы уточнены фактическому расположению;



**участок №291** - исправить реестровую ошибку в местоположении границы земельного участка с кадастровым номером 59:18:0190101:173 путем внесения в сведения ЕГРН уточненных координат. Выявлен факт смещения границ. Границы уточнены фактическому расположению;

**участок №282** - исправить реестровую ошибку в местоположении границы земельного участка с кадастровым номером 59:18:0190101:1774 путем внесения в сведения ЕГРН уточненных координат. Выявлен факт смещения границ. Границы уточнены фактическому расположению;

**участок №283** - исправить реестровую ошибку в местоположении границы земельного участка с кадастровым номером 59:18:0190101:1674 путем внесения в сведения ЕГРН уточненных координат. Выявлен факт смещения границ. Границы уточнены фактическому расположению;

**участок №284** - Образование земельного участка из земель, находящихся в государственной или муниципальной собственности (ЗУ229) с основным видом разрешенного использования - Магазины. Поставить на государственный кадастровый учет по результатам межевания;

**участок №285** - Образование земельного участка из земель, находящихся в государственной или муниципальной собственности (ЗУ230) с основным видом разрешенного использования - Магазины. Поставить на государственный кадастровый учет по результатам межевания;

**участок №286** - Образование земельного участка из земель, находящихся в государственной или муниципальной собственности (ЗУ230) с основным видом разрешенного использования - Земельные участки (территории) общего пользования. Поставить на государственный кадастровый учет по результатам межевания;

**участок №287** - Образование земельного участка путем перераспределения земельного участка ЗУ3 и земель, находящихся в государственной или муниципальной собственности (ЗУ232/1). Площадь перераспределяемого участка составляет 200 кв.м. Размер перераспределяемого участка не превышает предельный минимальный размер (200 кв.м.), для разрешенного использования - Для ведения личного подсобного хозяйства, в соответствии с Правилами землепользования и застройки Добрянского городского округа Пермского края;

**участок №288** - Образование земельного участка путем перераспределения земельного участка ЗУ4 и земель, находящихся в государственной или муниципальной собственности (ЗУ233/1). Площадь перераспределяемого участка составляет 199 кв.м. Размер перераспределяемого участка не превышает предельный минимальный размер (200 кв.м.), для разрешенного использования - Для ведения личного подсобного хозяйства, в соответствии с Правилами землепользования и застройки Добрянского городского округа Пермского края;



## **6. ВЫВОДЫ:**

Проект межевания территории разработан в границах территории кадастрового квартала №59:18:0190101 в соответствии с муниципальным контрактом.

В границах проектируемой территории границы 39 земельных участков требуют уточнения, 17 участков требуют исправления реестровых ошибок в местоположении границ, образуется 236 земельных участка в том числе 178 участков путем перераспределения с землями находящимися в государственной или муниципальной собственности.

Установление публичных сервитутов в границах проектируемой территории проектом не предусматривается.

Проектируемые земельные участки относятся к категории земель – Земли населенных пунктов. Данные по образуемым и уточняемым земельным участкам приведены в таблице 1 — Экспликация изменяемых и образуемых земельных участков.



## ПРИЛОЖЕНИЯ



### Экспликация земельных участков фактического землепользования

№ п/п	Кадастровый номер земельного участка	Адрес земельного участка	Вид права на земельный участок	Вид разрешенного использования	Площадь по документам м <sup>2</sup>	Примечание
1	2	3	5	6	7	8
1	<a href="#">59:18:0190101:1</a>	Местоположение установлено относительно ориентира, расположенного за пределами участка. Почтовый адрес ориентира: Пермский край, г Добрянка, п Ветляны, ул 8 Марта, 14	Собственность	Для ведения личного подсобного хозяйства	3386	Декларированная площадь
2	<a href="#">59:18:0190101:2</a>	Пермский край, г Добрянка, п Ветляны, ул Новая, 17	Собственность	Для ведения личного подсобного хозяйства	2776	Площадь уточненная
3	<a href="#">59:18:0190101:3</a>	Местоположение установлено относительно ориентира, расположенного за пределами участка. Почтовый адрес ориентира: Пермский край, Добрянский район, г Добрянка, п Ветляны, ул Дальняя, 8а	Собственность	Для ведения личного подсобного хозяйства	740 +/-9	Площадь уточненная
4	<a href="#">59:18:0190101:4</a>	Местоположение установлено относительно ориентира, расположенного за пределами участка. Почтовый адрес ориентира: Пермский край, Добрянский район, п Ветляны, ул Дальняя	Собственность	Для ведения личного подсобного хозяйства	1925	Площадь декларированная
5	<a href="#">59:18:0190101:6</a>	Пермский край, г Добрянка, п Ветляны, ул Дальняя	Собственность	Для ведения личного подсобного хозяйства	990	Площадь уточненная
6	<a href="#">59:18:0190101:7</a>	Пермский край, г Добрянка, п Ветляны, ул Дальняя	Собственность	Для ведения личного подсобного хозяйства	1000	Площадь уточненная
7	<a href="#">59:18:0190101:8</a>	Местоположение установлено относительно ориентира, расположенного за пределами участка. Почтовый адрес ориентира: Пермский край, г Добрянка, п Ветляны, ул Первомайская	Собственность	Для ведения личного подсобного хозяйства	1000	Площадь уточненная



8	<a href="#">59:18:0190101:9</a>	Местоположение установлено относительно ориентира, расположенного за пределами участка. Почтовый адрес ориентира: Пермский край, г Добрянка, п Ветляны, ул Дальняя	<b>Общая совместная собственность</b>	Для строительства дачного дома	965	Площадь уточненная
9	<a href="#">59:18:0190101:11</a>	Местоположение установлено относительно ориентира, расположенного за пределами участка. Почтовый адрес ориентира: Пермский край, г Добрянка, п Ветляны, ул Новая	<b>Собственность</b>	Для ведения личного подсобного хозяйства	1400	Площадь уточненная
10	<a href="#">59:18:0190101:16</a>	Пермский край, Добрянский район, г Добрянка, п Ветляны, пер Рабочий	<b>Собственность</b>	Для ведения личного подсобного хозяйства	1629 +/-0	Площадь уточненная
11	<a href="#">59:18:0190101:18</a>	Пермский край, г Добрянка, п Ветляны, ул Рабочая	<b>Собственность</b>	Для ведения личного подсобного хозяйства	1413 +/-8	Площадь уточненная
12	<a href="#">59:18:0190101:20</a>	Местоположение установлено относительно ориентира, расположенного за пределами участка. Почтовый адрес ориентира: Пермский край, г Добрянка, п Ветляны, ул Полевая, 6	<b>Собственность</b>	Для ведения личного подсобного хозяйства	832	Площадь декларированная
13	<a href="#">59:18:0190101:21</a>	Пермский край, г Добрянка, п Ветляны, ул Рабочая, 12	<b>Собственность</b>	Для ведения личного подсобного хозяйства	1395	Площадь декларированная
14	<a href="#">59:18:0190101:22</a>	Пермский край, г Добрянка, п Ветляны, ул Рабочая, 9	<b>Общая долевая собственность</b>	Для ведения личного подсобного хозяйства	1818	Площадь декларированная
15	<a href="#">59:18:0190101:24</a>	Пермский край, г Добрянка, п Ветляны	<b>Собственность</b>	Для ведения личного подсобного хозяйства	1400	Площадь уточненная
16	<a href="#">59:18:0190101:25</a>	Местоположение установлено относительно ориентира, расположенного за пределами участка. Почтовый адрес ориентира: Пермский край, г Добрянка, п Ветляны	<b>Собственность</b>	Для ведения личного подсобного хозяйства	1300	Площадь декларированная
17	<a href="#">59:18:0190101:26</a>	Местоположение установлено относительно ориентира, расположенного за пределами участка. Почтовый адрес ориентира: Пермский край, Добрянский район, п Ветляны, ул Дальняя, 7б	<b>Собственность</b>	Для ведения личного подсобного хозяйства	977 +/-11	Площадь уточненная
18	<a href="#">59:18:0190101:28</a>	Местоположение установлено относительно ориентира, расположенного за пределами участка. Почтовый адрес ориентира: Пермский край, г Добрянка, п Ветляны, ул Дальняя	<b>Собственность</b>	Для ведения личного подсобного хозяйства	1002	Площадь уточненная
19	<a href="#">59:18:0190101:29</a>	Местоположение установлено относительно ориентира, расположенного за пределами участка. Почтовый адрес ориентира: Пермский край, г Добрянка, п Ветляны, ул Дальняя, д 9	<b>Собственность</b>	Для ведения личного подсобного хозяйства	1002 +/-0	Площадь уточненная
20	<a href="#">59:18:0190101:30</a>	Пермский край, г Добрянка, п Ветляны, ул Дальняя	<b>Собственность</b>	Для ведения личного подсобного	1128	Площадь декларированная





				хозяйства		
21	<a href="#">59:18:0190101:31</a>	Местоположение установлено относительно ориентира, расположенного за пределами участка. Почтовый адрес ориентира: Пермский край, г Добрянка, п Ветляны, ул Дальняя	Собственность	Для ведения личного подсобного хозяйства	1467	Площадь декларированная
22	<a href="#">59:18:0190101:32</a>	Местоположение установлено относительно ориентира, расположенного за пределами участка. Почтовый адрес ориентира: Пермский край, Добрянский р-н, с/п Дивьинское, п Ветляны, ул Первомайская, 12 а	Собственность	Для ведения личного подсобного хозяйства	1250	Площадь уточненная
23	<a href="#">59:18:0190101:33</a>	Пермский край, г Добрянка, п Ветляны, ул Дальняя	Собственность	Для ведения личного подсобного хозяйства	1789	Площадь декларированная
24	<a href="#">59:18:0190101:34</a>	Местоположение установлено относительно ориентира, расположенного за пределами участка. Почтовый адрес ориентира: Пермский край, г Добрянка, п Ветляны, ул Дальняя, д 4	Собственность	Для ведения личного подсобного хозяйства	4054 +/-22	Площадь уточненная
25	<a href="#">59:18:0190101:35</a>	Пермский край, г Добрянка, п Ветляны, ул Дальняя, д 4а	Собственность	Для ведения личного подсобного хозяйства	1767 +/- 27.65	Площадь уточненная
26	<a href="#">59:18:0190101:36</a>	Пермский край, Добрянский р-н, с/п Дивьинское, п Ветляны, ул Первомайская, 4	Общая долевая собственность	Для ведения личного подсобного хозяйства	1496	Площадь уточненная
27	<a href="#">59:18:0190101:37</a>	Местоположение установлено относительно ориентира, расположенного за пределами участка. Почтовый адрес ориентира: Пермский край, г Добрянка, п Ветляны, ул Дальняя, 3	Собственность	Для ведения личного подсобного хозяйства	2400	Площадь декларированная
28	<a href="#">59:18:0190101:38</a>	Пермский край, г Добрянка, п Ветляны, ул Полевая, д 8, кв 1,2	Собственность	Для ведения личного подсобного хозяйства	1560 +/-14	Площадь уточненная
29	<a href="#">59:18:0190101:39</a>	618722, Пермский край, г Добрянка, п Ветляны, ул Новая, д 14	Собственность	Для ведения личного подсобного хозяйства	3919 +/- 12.84	Площадь уточненная
30	<a href="#">59:18:0190101:40</a>	Местоположение установлено относительно ориентира, расположенного за пределами участка. Почтовый адрес ориентира: Пермский край, г Добрянка, п Ветляны	-	Для ведения личного подсобного хозяйства	1249	Площадь уточненная
31	<a href="#">59:18:0190101:41</a>	Местоположение установлено относительно ориентира, расположенного за пределами участка. Почтовый адрес ориентира: Пермский край, Добрянский район, г Добрянка, п Ветляны, ул Новая, 10	Собственность	Для ведения личного подсобного хозяйства	2538	Площадь уточненная
32	<a href="#">59:18:0190101:42</a>	Пермский край, Добрянский район, г Добрянка, п Ветляны, ул Новая, 13	Собственность	Для ведения личного подсобного хозяйства	3240	Площадь уточненная



33	<a href="#">59:18:0190101:43</a>	Пермский край, г Добрянка, п Ветляны, ул Новая, 11-2	Собственность	Для ведения личного подсобного хозяйства	2019	Площадь уточненная
34	<a href="#">59:18:0190101:44</a>	Местоположение установлено относительно ориентира, расположенного за пределами участка.	Общая совместная собственность	Для ведения личного подсобного хозяйства	3183	Площадь уточненная
		Почтовый адрес ориентира: Пермский край, г Добрянка, п Ветляны, ул Дальняя, 7				
35	<a href="#">59:18:0190101:45</a>	Пермский край, г Добрянка, п Ветляны, ул 8 Марта, 4	Собственность	Для ведения личного подсобного хозяйства	1848 +/-0	Площадь уточненная
36	<a href="#">59:18:0190101:46</a>	Местоположение установлено относительно ориентира, расположенного за пределами участка.	Собственность	Для ведения личного подсобного хозяйства	1000	Площадь декларированная
		Почтовый адрес ориентира: Пермский край, г Добрянка, п Ветляны, ул 8 Марта, 8				
37	<a href="#">59:18:0190101:47</a>	Местоположение установлено относительно ориентира, расположенного за пределами участка.	Собственность	Для ведения личного подсобного хозяйства	1922	Площадь уточненная
		Почтовый адрес ориентира: Пермский край, г Добрянка, п Ветляны, ул 8 Марта, д 15				
38	<a href="#">59:18:0190101:48</a>	Пермский край, г Добрянка, п Ветляны, ул 8 Марта, д 17	Собственность	Для ведения личного подсобного хозяйства	1931 +/-9	Площадь уточненная
39	<a href="#">59:18:0190101:49</a>	Пермский край, г Добрянка, п Ветляны, ул 8 Марта, д 19	Собственность	Для ведения личного подсобного хозяйства	2179 +/-9	Площадь уточненная
40	<a href="#">59:18:0190101:50</a>	Пермский край, г Добрянка, п Ветляны, ул Первомайская, 34	Собственность	Для ведения личного подсобного хозяйства	1000	Площадь уточненная
41	<a href="#">59:18:0190101:54</a>	Пермский край, г Добрянка, п Ветляны, ул Набережная, 31	-	Для ведения личного подсобного хозяйства	1510	Площадь декларированная
42	<a href="#">59:18:0190101:55</a>	Местоположение установлено относительно ориентира, расположенного за пределами участка.	-	Для ведения личного подсобного хозяйства	1523	Площадь уточненная
		Почтовый адрес ориентира: Пермский край, г Добрянка, п Ветляны, ул Набережная				
43	<a href="#">59:18:0190101:56</a>	618722, Пермский край, Город Добрянка, Поселок Ветляны, Улица Лесническая	Собственность	Для ведения личного подсобного хозяйства	3700	Площадь уточненная
44	<a href="#">59:18:0190101:57</a>	618722, Пермский край, Добрянский район, г Добрянка, п Ветляны, ул Набережная	Собственность	Для ведения личного подсобного хозяйства	1107 +/-12	Площадь уточненная



45	<a href="#">59:18:0190101:58</a>	Пермский край, г Добрянка, п Ветляны, ул Набережная, д 35 а	Собственность	Для ведения личного подсобного хозяйства	676	Площадь уточненная
46	<a href="#">59:18:0190101:60</a>	618722, Пермский край, г Добрянка, п Ветляны, ул Полевая	Собственность	индивидуальные жилые дома	1282	Площадь декларированная
47	<a href="#">59:18:0190101:61</a>	Пермский край, г Добрянка, п Ветляны, ул Рабочая, 18	Собственность	Для ведения личного подсобного хозяйства	2200	Площадь уточненная
48	<a href="#">59:18:0190101:62</a>	Местоположение установлено относительно ориентира, расположенного за пределами участка.	Собственность	Для ведения личного подсобного хозяйства	2967 +/-0	Площадь уточненная
		Почтовый адрес ориентира: Пермский край, г Добрянка, п Ветляны, ул Полевая, 3				
49	<a href="#">59:18:0190101:64</a>	Пермский край, г Добрянка, п Ветляны, ул Школьная, 6	Собственность	Для ведения личного подсобного хозяйства	1139 +/-11	Площадь уточненная
50	<a href="#">59:18:0190101:65</a>	618722, Пермский край, Добрянский район, г Добрянка, п Ветляны, ул Полевая	Общая долевая собственность	Для ведения личного подсобного хозяйства	1483	Площадь декларированная
51	<a href="#">59:18:0190101:66</a>	Пермский край, Добрянский р-н, п Ветляны, ул Школьная	Собственность	Для ведения личного подсобного хозяйства	1568	Площадь декларированная
52	<a href="#">59:18:0190101:68</a>	Пермский край, г Добрянка, п Ветляны, ул Дальняя	Собственность	Для ведения личного подсобного хозяйства	1706	Площадь уточненная
53	<a href="#">59:18:0190101:69</a>	Местоположение установлено относительно ориентира, расположенного за пределами участка.	Собственность	Для ведения личного подсобного хозяйства	1638 +/-12	Площадь уточненная
		Почтовый адрес ориентира: Пермский край, Добрянский район, г Добрянка, п Ветляны, ул Дальняя, д 8				
54	<a href="#">59:18:0190101:70</a>	Местоположение установлено относительно ориентира, расположенного за пределами участка.	Собственность	Для ведения личного подсобного хозяйства	609	Площадь уточненная
		Почтовый адрес ориентира: Пермский край, город Добрянка, поселок Ветляны, ул Дальняя, д 2а				
55	<a href="#">59:18:0190101:71</a>	Местоположение установлено относительно ориентира, расположенного за пределами участка.	Собственность	Для ведения личного подсобного хозяйства	1000	Площадь уточненная
		Почтовый адрес ориентира: Пермский край, город Добрянка, поселок Ветляны, ул Дальняя, д 2				
56	<a href="#">59:18:0190101:72</a>	Местоположение установлено относительно ориентира, расположенного за пределами участка.	Собственность	Для ведения личного подсобного хозяйства	1000	Площадь уточненная
		Почтовый адрес ориентира: Пермский край, Добрянский р-н, с/п Дивьянское, п Ветляны, ул Дальняя				



57	<a href="#">59:18:0190101:73</a>	Пермский край, г Добрянка, п Ветляны, ул 8 Марта, д 1	Собственность	Для ведения личного подсобного хозяйства	1970	Площадь уточненная
58	<a href="#">59:18:0190101:74</a>	Местоположение установлено относительно ориентира, расположенного за пределами участка.	Собственность	Для ведения личного подсобного хозяйства	2526 +/-18	Площадь уточненная
		Почтовый адрес ориентира: Пермский край, Добрянский район, г Добрянка, п Ветляны, ул Дальняя				
59	<a href="#">59:18:0190101:76</a>	Местоположение установлено относительно ориентира, расположенного за пределами участка.	Собственность	Для ведения личного подсобного хозяйства	840 +/-0	Площадь уточненная
		Почтовый адрес ориентира: Пермский край, г Добрянка, п Ветляны, ул Дальняя				
60	<a href="#">59:18:0190101:77</a>	Местоположение установлено относительно ориентира, расположенного за пределами участка.	Собственность	Для ведения личного подсобного хозяйства	1145	Площадь декларированная
		Почтовый адрес ориентира: Пермский край, г Добрянка, п Ветляны, ул Первомайская, 34				
61	<a href="#">59:18:0190101:78</a>	Местоположение установлено относительно ориентира, расположенного за пределами участка.	Собственность	Для ведения личного подсобного хозяйства	1205 +/-0	Площадь уточненная
		Почтовый адрес ориентира: Пермский край, г Добрянка, п Ветляны, ул 8 Марта				
62	<a href="#">59:18:0190101:79</a>	Местоположение установлено относительно ориентира, расположенного за пределами участка.	Собственность	Для ведения личного подсобного хозяйства	2071 +/-19	Площадь уточненная
		Почтовый адрес ориентира: Пермский край, Добрянский район, г Добрянка, п Ветляны, ул Школьная, 5				
63	<a href="#">59:18:0190101:80</a>	Местоположение установлено относительно ориентира, расположенного за пределами участка.	Собственность	Для ведения личного подсобного хозяйства	1500	Площадь декларированная
		Почтовый адрес ориентира: Пермский край, г Добрянка, п Ветляны, ул Новая				
64	<a href="#">59:18:0190101:81</a>	Местоположение установлено относительно ориентира, расположенного за пределами участка.	Собственность	Для ведения личного подсобного хозяйства	1822	Площадь декларированная
		Почтовый адрес ориентира: Пермский край, г Добрянка, п Ветляны, ул Новая				
65	<a href="#">59:18:0190101:82</a>	Местоположение установлено относительно ориентира, расположенного за пределами участка.	Собственность	Для ведения личного подсобного хозяйства	1081 +/-6.59	Площадь уточненная
		Почтовый адрес ориентира: Пермский край, г Добрянка, п Ветляны, ул Набережная				
66	<a href="#">59:18:0190101:83</a>	Местоположение установлено относительно ориентира, расположенного за пределами участка.	Собственность	Для ведения личного подсобного	1159 +/-6.81	Площадь уточненная



		Почтовый адрес ориентира: Пермский край, г Добрянка, п Ветляны, ул Набережная		хозяйства		
67	<a href="#">59:18:0190101:84</a>	Пермский край, г Добрянка, п Ветляны, ул Набережная, 25	Общая долевая собственность	Для ведения личного подсобного хозяйства	2508	Площадь уточненная
68	<a href="#">59:18:0190101:86</a>	Пермский край, Добрянский р-н, с/п Дивьинское, п Ветляны, ул Лесническая, 7	Собственность	Для ведения личного подсобного хозяйства	2761	Площадь уточненная
69	<a href="#">59:18:0190101:88</a>	Пермский край, г Добрянка, п Ветляны, ул 8 Марта, 20а	Собственность	Для ведения личного подсобного хозяйства	1679	Площадь декларированная
70	<a href="#">59:18:0190101:89</a>	618722, Пермский край, город Добрянка, поселок Ветляны, улица Школьная	Собственность	Для ведения личного подсобного хозяйства	2218 +/-33	Площадь уточненная
71	<a href="#">59:18:0190101:90</a>	Местоположение установлено относительно ориентира, расположенного за пределами участка.	Общая долевая собственность	Для ведения личного подсобного хозяйства	2192 +/-16	Площадь уточненная
		Почтовый адрес ориентира: Пермский край, г Добрянка, п Ветляны, ул Школьная				
72	<a href="#">59:18:0190101:91</a>	Пермский край, г Добрянка, п Ветляны, пер Дивьинский, 7	Собственность	Для ведения личного подсобного хозяйства	1900	Площадь уточненная
73	<a href="#">59:18:0190101:92</a>	Местоположение установлено относительно ориентира, расположенного за пределами участка.	Собственность	Для ведения личного подсобного хозяйства	1793	Площадь декларированная
		Почтовый адрес ориентира: Пермский край, г Добрянка, п Ветляны, ул Полевая				
74	<a href="#">59:18:0190101:93</a>	Местоположение установлено относительно ориентира, расположенного за пределами участка.	Собственность	Для ведения личного подсобного хозяйства	713	Площадь декларированная
		Почтовый адрес ориентира: Пермский край, г Добрянка, п Ветляны, ул Лесническая, 9				
75	<a href="#">59:18:0190101:94</a>	Пермский край, г Добрянка, п Ветляны, ул Первомайская, д 27	Собственность	Для ведения личного подсобного хозяйства	2491 +/-35	Площадь уточненная
76	<a href="#">59:18:0190101:95</a>	Местоположение установлено относительно ориентира, расположенного за пределами участка.	Собственность	Для ведения личного подсобного хозяйства	824	Площадь уточненная
		Почтовый адрес ориентира: Пермский край, город Добрянка, поселок Ветляны, ул Полевая, д 35				
77	<a href="#">59:18:0190101:96</a>	Местоположение установлено относительно ориентира, расположенного за пределами участка.	Общая долевая собственность	строительство, реконструкция и эксплуатация жилых домов, состоящих из	1613 +/-8.07	Площадь уточненная



				комнат, а также помещений вспомогательного использования, предназначенных для удовлетворения гражданами бытовых и иных нужд (отдельно стоящие жилые дома с участками с количеством этажей не более трех (включая подземные), предназначенные для круглогодичного проживания одной семьи; строительство и эксплуатация зданий, встроенно-пристроенных помещений к зданиям (магазинов), предназначенных для продажи товаров и оказания услуг, торговая площадь которых не более 40 кв.м. торгового зала		
		Почтовый адрес ориентира: Пермский край, г Добрянка, п Ветляны, ул Новая, д 18				
78	<a href="#">59:18:0190101:97</a>	Местоположение установлено относительно ориентира, расположенного за пределами участка.	Собственность	индивидуальные жилые дома	1098 +/-12	Площадь уточненная
		Почтовый адрес ориентира: Пермский край, город Добрянка, поселок Ветляны				
79	<a href="#">59:18:0190101:98</a>	Местоположение установлено относительно ориентира, расположенного за пределами участка.	Собственность	Для ведения личного подсобного хозяйства	2222 +/- 32.99	Площадь уточненная
		Почтовый адрес ориентира: Пермский край, г Добрянка, п Ветляны, ул Первомайская, д 42				
80	<a href="#">59:18:0190101:99</a>	Местоположение установлено относительно ориентира, расположенного за пределами участка.	Собственность	Для ведения личного подсобного хозяйства	1674	Площадь декларированная
		Почтовый адрес ориентира: Пермский край, г Добрянка, п				



		Ветляны, ул 8 Марта, 20				
81	<a href="#">59:18:0190101:100</a>	Местоположение установлено относительно ориентира, расположенного за пределами участка.	Собственность	Для ведения личного подсобного хозяйства	1000	Площадь декларированная
		Почтовый адрес ориентира: Пермский край, Добрянский р-н, с/п Дивьинское, п Ветляны, ул Дальняя, д 5 а				
82	<a href="#">59:18:0190101:101</a>	Местоположение установлено относительно ориентира, расположенного за пределами участка.	Собственность	Для ведения личного подсобного хозяйства	1000	Площадь декларированная
		Почтовый адрес ориентира: Пермский край, город Добрянка, п Ветляны				
83	<a href="#">59:18:0190101:102</a>	Местоположение установлено относительно ориентира, расположенного за пределами участка.	Собственность	Для ведения личного подсобного хозяйства	1000	Площадь декларированная
		Почтовый адрес ориентира: Пермский край, город Добрянка, п Ветляны				
84	<a href="#">59:18:0190101:106</a>	Пермский край, г Добрянка, п Ветляны, ул Новая, 12	Собственность	Для ведения личного подсобного хозяйства	3038	Площадь уточненная
85	<a href="#">59:18:0190101:107</a>	Местоположение установлено относительно ориентира, расположенного за пределами участка.	Собственность	Для ведения личного подсобного хозяйства	811 +/-18.37	Площадь уточненная
		Почтовый адрес ориентира: Пермский край, город Добрянка, поселок Ветляны, ул Дальняя				
86	<a href="#">59:18:0190101:108</a>	Местоположение установлено относительно ориентира, расположенного за пределами участка.	Собственность	Для ведения личного подсобного хозяйства	965 +/-11	Площадь уточненная
		Почтовый адрес ориентира: Пермский край, г Добрянка, п Ветляны, ул Дальняя				
87	<a href="#">59:18:0190101:109</a>	Местоположение установлено относительно ориентира, расположенного за пределами участка.	Собственность	Для ведения личного подсобного хозяйства	1360 +/-26	Площадь уточненная
		Почтовый адрес ориентира: Пермский край, Добрянский р-н, п Ветляны, ул Первомайская, 38				
88	<a href="#">59:18:0190101:110</a>	Местоположение установлено относительно ориентира, расположенного за пределами участка.	Общая долевая собственность	Для ведения личного подсобного хозяйства	2737	Площадь уточненная
		Почтовый адрес ориентира: Пермский край, г Добрянка, п Ветляны, ул Лесническая				
89	<a href="#">59:18:0190101:111</a>	618722, Пермский край, Город Добрянка, Поселок Ветляны, Улица Лесническая, Дом 18	Общая совместная собственность	Для ведения личного подсобного хозяйства	1151	Площадь уточненная
90	<a href="#">59:18:0190101:112</a>	Местоположение установлено относительно ориентира, расположенного за пределами участка.	Собственность	Для ведения личного подсобного	1792	Площадь уточненная



				хозяйства		
		Почтовый адрес ориентира: Пермский край, г Добрянка, п Ветляны, ул Лесническая				
91	<a href="#">59:18:0190101:113</a>	Местоположение установлено относительно ориентира, расположенного за пределами участка.	Собственность	Для ведения личного подсобного хозяйства	1350	Площадь уточненная
		Почтовый адрес ориентира: Пермский край, г Добрянка, п Ветляны, ул Лесническая				
92	<a href="#">59:18:0190101:114</a>	Пермский край, Добрянский р-н, п Ветляны, ул Лесническая, 15а	Собственность	Для ведения личного подсобного хозяйства	1883	Площадь декларированная
93	<a href="#">59:18:0190101:116</a>	618722, Пермский край, Город Добрянка, Поселок Ветляны, Улица Лесническая	Собственность	Для ведения личного подсобного хозяйства	1469	Площадь декларированная
94	<a href="#">59:18:0190101:118</a>	Местоположение установлено относительно ориентира, расположенного за пределами участка.	Собственность	Для ведения личного подсобного хозяйства	2633	Площадь уточненная
		Почтовый адрес ориентира: Пермский край, г Добрянка, п Ветляны, ул Лесническая, 14				
95	<a href="#">59:18:0190101:119</a>	618722, Пермский край, Добрянский Городской округ, Поселок Ветляны, Улица Лесническая	Собственность	Для ведения личного подсобного хозяйства	1443	Площадь уточненная
96	<a href="#">59:18:0190101:120</a>	618722, Пермский край, Добрянский р-н, г Добрянка, п Ветляны, ул Полевая	Собственность	Для ведения личного подсобного хозяйства	1007 +/-11	Площадь уточненная
97	<a href="#">59:18:0190101:121</a>	618722, Пермский край, Город Добрянка, Поселок Ветляны, Улица Новая	Собственность	Индивидуальные жилые дома	948 +/-0	Площадь уточненная
98	<a href="#">59:18:0190101:122</a>	Местоположение установлено относительно ориентира, расположенного за пределами участка.	Собственность	Для ведения личного подсобного хозяйства	1563	Площадь уточненная
		Почтовый адрес ориентира: Пермский край, г Добрянка, п Ветляны, ул Новая				
99	<a href="#">59:18:0190101:123</a>	Местоположение установлено относительно ориентира, расположенного за пределами участка.	Собственность	Для ведения личного подсобного хозяйства	1371	Площадь уточненная
		Почтовый адрес ориентира: Пермский край, г Добрянка, п Ветляны, ул Новая				
100	<a href="#">59:18:0190101:126</a>	Местоположение установлено относительно ориентира, расположенного за пределами участка.	Общая совместная собственность	Для ведения личного подсобного хозяйства	1000	Площадь уточненная
		Почтовый адрес ориентира: Пермский край, город Добрянка, п Ветляны				
101	<a href="#">59:18:0190101:127</a>	Местоположение установлено относительно ориентира, расположенного за пределами участка.	Собственность	Индивидуальные жилые дома	1000 +/-0	Площадь уточненная





		Почтовый адрес ориентира: Пермский край, г Добрянка, п Ветляны				
102	<a href="#">59:18:0190101:128</a>	Пермский край, г Добрянка, п Ветляны, ул Набережная, д 10	Собственность	Для ведения личного подсобного хозяйства	2823 +/- 10.68	Площадь уточненная
103	<a href="#">59:18:0190101:129</a>	618722, Пермский край, г Добрянка, п Ветляны, ул Рабочая, д 11	Собственность	Для ведения личного подсобного хозяйства	1222 +/-12	Площадь уточненная
104	<a href="#">59:18:0190101:130</a>	618722, Пермский край, Город Добрянка, Поселок Ветляны, Улица Полевая	Собственность	Для ведения личного подсобного хозяйства	1359	Площадь декларированная
105	<a href="#">59:18:0190101:131</a>	Местоположение установлено относительно ориентира, расположенного за пределами участка.	Собственность	Для ведения личного подсобного хозяйства	1104	Площадь декларированная
		Почтовый адрес ориентира: Пермский край, г Добрянка, п Ветляны				
106	<a href="#">59:18:0190101:132</a>	Местоположение установлено относительно ориентира, расположенного за пределами участка.	Собственность	Для ведения личного подсобного хозяйства	1008	Площадь уточненная
		Почтовый адрес ориентира: Пермский край, г Добрянка, п Ветляны				
107	<a href="#">59:18:0190101:133</a>	Местоположение установлено относительно ориентира, расположенного за пределами участка.	Собственность	Для ведения личного подсобного хозяйства	1411	Площадь уточненная
		Почтовый адрес ориентира: Пермский край, г Добрянка, п Ветляны, ул Набережная, 16				
108	<a href="#">59:18:0190101:134</a>	Пермский край, г Добрянка, п Ветляны, ул Школьная, За	Собственность	Для ведения личного подсобного хозяйства	2786	Площадь уточненная
109	<a href="#">59:18:0190101:136</a>	Пермский край, г Добрянка, п Ветляны, ул Полевая, д 19	Собственность	Для ведения личного подсобного хозяйства	2247	Площадь декларированная
110	<a href="#">59:18:0190101:137</a>	Местоположение установлено относительно ориентира, расположенного за пределами участка.	Собственность	Для ведения личного подсобного хозяйства	919 +/-12	Площадь уточненная
		Почтовый адрес ориентира: Пермский край, г Добрянка, п Ветляны, ул Рабочая				
111	<a href="#">59:18:0190101:138</a>	Местоположение установлено относительно ориентира, расположенного за пределами участка.	Собственность	Для ведения личного подсобного хозяйства	1493 +/-13	Площадь уточненная
		Почтовый адрес ориентира: Пермский край, Добрянский район, г Добрянка, п Ветляны, ул Дальняя				
112	<a href="#">59:18:0190101:139</a>	Пермский край, г Добрянка, п Ветляны, ул Школьная, 6	Собственность	Для ведения личного подсобного хозяйства	1145	Площадь декларированная
113	<a href="#">59:18:0190101:140</a>	Местоположение установлено относительно ориентира, расположенного за пределами участка.	Общая долевая собственность	Для ведения личного подсобного	2400	Площадь декларированная



				хозяйства		
		Почтовый адрес ориентира: Пермский край, г Добрянка, п Ветляны, ул Дальняя, 3				
114	<a href="#">59:18:0190101:141</a>	Пермский край, г Добрянка, п Ветляны, ул Дальняя, д 27	Собственность	Индивидуальные жилые дома	1215 +/-6	Площадь уточненная
115	<a href="#">59:18:0190101:143</a>	Местоположение установлено относительно ориентира, расположенного за пределами участка.	Аренда (в том числе, субаренда)	Для рекреационных целей	2083	Площадь уточненная
		Почтовый адрес ориентира: Пермский край, г Добрянка, п Ветляны, ул Дальняя				
116	<a href="#">59:18:0190101:144</a>	Пермский край, г Добрянка, п Ветляны, ул 8 Марта, д 5	Собственность	Для ведения личного подсобного хозяйства	1413 +/-13	Площадь уточненная
117	<a href="#">59:18:0190101:146</a>	Местоположение установлено относительно ориентира, расположенного за пределами участка.	Собственность	Для ведения личного подсобного хозяйства	2934	Площадь декларированная
		Почтовый адрес ориентира: Пермский край, Добрянский р-н, с/п Дивьинское, п Ветляны, ул Лесническая				
118	<a href="#">59:18:0190101:147</a>	Местоположение установлено относительно ориентира, расположенного за пределами участка.	Собственность	Для ведения личного подсобного хозяйства	2629	Площадь декларированная
		Почтовый адрес ориентира: Пермский край, г Добрянка, п Ветляны, ул Лесническая				
119	<a href="#">59:18:0190101:148</a>	Местоположение установлено относительно ориентира, расположенного за пределами участка.	Собственность	Для ведения личного подсобного хозяйства	4816	Площадь декларированная
		Почтовый адрес ориентира: Пермский край, г Добрянка, п Ветляны, ул Лесническая				
120	<a href="#">59:18:0190101:149</a>	Пермский край, г Добрянка, п Ветляны, ул Первомайская, 32	Собственность	Для ведения личного подсобного хозяйства	1875	Площадь декларированная
121	<a href="#">59:18:0190101:153</a>	Пермский край, Добрянский р-н, с/п Дивьинское, п Ветляны, ул Полевая	Собственность	Для ведения личного подсобного хозяйства	1792	Площадь декларированная
122	<a href="#">59:18:0190101:154</a>	Пермский край, г Добрянка, п Ветляны, ул Полевая, 21в	Собственность	Для ведения личного подсобного хозяйства	1155	Площадь декларированная
123	<a href="#">59:18:0190101:156</a>	Местоположение установлено относительно ориентира, расположенного за пределами участка.	Общая совместная собственность	Для ведения личного подсобного хозяйства	899 +/-0	Площадь уточненная
		Почтовый адрес ориентира: Пермский край, г Добрянка, п Ветляны, ул Новая				
124	<a href="#">59:18:0190101:157</a>	Местоположение установлено относительно ориентира, расположенного за пределами участка.	Собственность	Для ведения личного подсобного	1743	Площадь



				хозяйства		уточненная
		Почтовый адрес ориентира: Пермский край, г Добрянка, п Ветляны				
125	<a href="#">59:18:0190101:160</a>	Местоположение установлено относительно ориентира, расположенного за пределами участка.	Собственность	Для ведения личного подсобного хозяйства	3529	Площадь уточненная
		Почтовый адрес ориентира: Пермский край, г Добрянка, п Ветляны, ул Набережная				
126	<a href="#">59:18:0190101:163</a>	Местоположение установлено относительно ориентира, расположенного за пределами участка.	Собственность	Для ведения личного подсобного хозяйства	1969	Площадь декларированная
		Почтовый адрес ориентира: Пермский край, г Добрянка, п Ветляны, ул Набережная, д 9а				
127	<a href="#">59:18:0190101:164</a>	Местоположение установлено относительно ориентира, расположенного за пределами участка.	Собственность	Для ведения личного подсобного хозяйства	2084	Площадь декларированная
		Почтовый адрес ориентира: Пермский край, г Добрянка, п Ветляны, ул Набережная, д 5				
128	<a href="#">59:18:0190101:165</a>	Местоположение установлено относительно ориентира, расположенного за пределами участка.	Собственность	Для ведения личного подсобного хозяйства	2270	Площадь уточненная
		Почтовый адрес ориентира: Пермский край, г Добрянка, п Ветляны, ул Полевая				
129	<a href="#">59:18:0190101:167</a>	618722, Пермский край, Город Добрянка, Поселок Ветляны, Улица Полевая, Дом 21а	Общая совместная собственность	строительство, реконструкция и эксплуатация индивидуальных жилых домов, состоящих из комнат, а также помещений вспомогательного использования, предназначенных для удовлетворения гражданами бытовых и иных нужд (отдельно стоящие жилые дома с количеством этажей не более трех (включая подземные), предназначенные для круглогодичного проживания одной	791	Площадь декларированная



				семьи		
130	<a href="#">59:18:0190101:168</a>	Пермский край, г Добрянка, п Ветляны, ул Полевая, 34	Общая совместная собственность	Для ведения личного подсобного хозяйства	1712	Площадь уточненная
131	<a href="#">59:18:0190101:169</a>	Пермский край, г Добрянка, п Ветляны, ул Набережная, д 7а	Собственность	Для строительства, реконструкции и эксплуатации жилых домов, состоящих из комнат, а также помещений вспомогательного использования, предназначенных для удовлетворения гражданами бытовых и иных нужд (отдельно стоящие жилые дома с количеством этажей не более трех (включая подземные), предназначенные для круглогодичного проживания одной семьи	1322 +/-0	Площадь уточненная
132	<a href="#">59:18:0190101:170</a>	Пермский край, г Добрянка, п Ветляны, ул Набережная	Собственность	Для ведения личного подсобного хозяйства	871	Площадь уточненная
133	<a href="#">59:18:0190101:173</a>	Пермский край, г Добрянка, п Ветляны, ул Школьная, д 1а	Собственность	Для ведения личного подсобного хозяйства	1239	Площадь уточненная
134	<a href="#">59:18:0190101:175</a>	Местоположение установлено относительно ориентира, расположенного за пределами участка.	Собственность	Для ведения личного подсобного хозяйства	1203	Площадь уточненная
		Почтовый адрес ориентира: Пермский край, г Добрянка, п Ветляны				
135	<a href="#">59:18:0190101:176</a>	Местоположение установлено относительно ориентира, расположенного за пределами участка.	Собственность	Для ведения личного подсобного хозяйства	1180	Площадь уточненная
		Почтовый адрес ориентира: Пермский край, г Добрянка, п Ветляны				
136	<a href="#">59:18:0190101:177</a>	Пермский край, г Добрянка, п Ветляны	Собственность	Индивидуальные жилые дома	1600	Площадь уточненная
137	<a href="#">59:18:0190101:178</a>	Пермский край, г Добрянка, п Ветляны	Собственность	Индивидуальные жилые дома	1599	Площадь уточненная



138	<a href="#">59:18:0190101:182</a>	Местоположение установлено относительно ориентира, расположенного за пределами участка.	Собственность	Для ведения личного подсобного хозяйства	2692 +/-18	Площадь уточненная
		Почтовый адрес ориентира: 618722, Пермский край, город Добрянка, поселок Ветляны, ул Набережная, д 8б				
139	<a href="#">59:18:0190101:183</a>	Местоположение установлено относительно ориентира, расположенного за пределами участка.	Общая долевая собственность	Для ведения личного подсобного хозяйства	2112	Площадь декларированная
		Почтовый адрес ориентира: Пермский край, г Добрянка, п Ветляны, ул 8 Марта				
140	<a href="#">59:18:0190101:184</a>	Пермский край, г Добрянка, п Ветляны, ул Набережная, 11	Собственность	Для ведения личного подсобного хозяйства	3289	
141	<a href="#">59:18:0190101:185</a>	Пермский край, Добрянский район, г Добрянка, п Ветляны, ул Набережная, 37а	Собственность	Для ведения личного подсобного хозяйства	1629 +/-16	Площадь уточненная
142	<a href="#">59:18:0190101:186</a>	Местоположение установлено относительно ориентира, расположенного за пределами участка.	Собственность	Для ведения личного подсобного хозяйства	1071 +/-13.96	Площадь уточненная
		Почтовый адрес ориентира: Пермский край, Добрянский район, г Добрянка, п Ветляны, ул 8 Марта				
143	<a href="#">59:18:0190101:187</a>	Местоположение установлено относительно ориентира, расположенного за пределами участка.	Собственность	Для ведения личного подсобного хозяйства	2562 +/-17	Площадь уточненная
		Почтовый адрес ориентира: Пермский край, Добрянский район, г Добрянка, п Ветляны, ул Дальняя				
144	<a href="#">59:18:0190101:188</a>	Местоположение установлено относительно ориентира, расположенного за пределами участка.	Собственность	Для ведения личного подсобного хозяйства	1747 +/-14	Площадь уточненная
145		Почтовый адрес ориентира: Пермский край, Добрянский район, г Добрянка, п Ветляны, ул Дальняя				
146	<a href="#">59:18:0190101:191</a>	Местоположение установлено относительно ориентира, расположенного за пределами участка.	Собственность	Для ведения личного подсобного хозяйства	1022 +/-9.68	Площадь уточненная
		Почтовый адрес ориентира: Пермский край, г Добрянка, п Ветляны, ул Набережная				
147	<a href="#">59:18:0190101:192</a>	Местоположение установлено относительно ориентира, расположенного за пределами участка.	Собственность	Для ведения личного подсобного хозяйства	2374 +/-13.2	Площадь уточненная
		Почтовый адрес ориентира: Пермский край, г Добрянка, п Ветляны, ул Набережная				
148	<a href="#">59:18:0190101:193</a>	Пермский край, г Добрянка, п Ветляны, ул Набережная, д 29	Собственность	Для ведения личного подсобного хозяйства	1743	Площадь уточненная



149	<a href="#">59:18:0190101:194</a>	Местоположение установлено относительно ориентира, расположенного за пределами участка.	Собственность	Для ведения личного подсобного хозяйства	1887	Площадь декларированная
		Почтовый адрес ориентира: Пермский край, г Добрянка, п Ветляны, ул Лесническая, д 12				
150	<a href="#">59:18:0190101:196</a>	Местоположение установлено относительно ориентира, расположенного за пределами участка.	Общая долевая собственность	Для ведения личного подсобного хозяйства	1200	Площадь декларированная
		Почтовый адрес ориентира: Пермский край, г Добрянка, п Ветляны				
151	<a href="#">59:18:0190101:197</a>	Пермский край, г Добрянка, п Ветляны, ул Набережная, 23	Собственность	Для ведения личного подсобного хозяйства	1500	Площадь уточненная
152	<a href="#">59:18:0190101:198</a>	Местоположение установлено относительно ориентира, расположенного за пределами участка.	Собственность	Индивидуальные жилые дома	1000	Площадь уточненная
		Почтовый адрес ориентира: Пермский край, г Добрянка, п Ветляны, ул Набережная				
153	<a href="#">59:18:0190101:199</a>	Местоположение установлено относительно ориентира, расположенного за пределами участка.	Собственность	Для ведения личного подсобного хозяйства	1536	Площадь декларированная
		Почтовый адрес ориентира: Пермский край, Добрянский район, п Ветляны				
154	<a href="#">59:18:0190101:200</a>	618722, Пермский край, Город Добрянка, Поселок Ветляны, Улица 8 Марта, Дом 13	Собственность	Для ведения личного подсобного хозяйства	1448	Площадь уточненная
155	<a href="#">59:18:0190101:201</a>	Пермский край, г Добрянка, п Ветляны, ул 8 Марта, 13	Собственность	Для ведения личного подсобного хозяйства	1812	Площадь декларированная
156	<a href="#">59:18:0190101:202</a>	Пермский край, г Добрянка, п Ветляны, ул Лесническая, 4	Собственность	Для ведения личного подсобного хозяйства	2005	Площадь уточненная
157	<a href="#">59:18:0190101:204</a>	Местоположение установлено относительно ориентира, расположенного за пределами участка.	Собственность	Для ведения личного подсобного хозяйства	2181	Площадь декларированная
		Почтовый адрес ориентира: Пермский край, г Добрянка, п Ветляны, ул Новая, 22				
158	<a href="#">59:18:0190101:205</a>	Местоположение установлено относительно ориентира, расположенного за пределами участка.	Собственность	Для ведения личного подсобного хозяйства	1008	Площадь уточненная
		Почтовый адрес ориентира: Пермский край, г Добрянка, п Ветляны, ул Дальняя				
159	<a href="#">59:18:0190101:206</a>	Местоположение установлено относительно ориентира, расположенного за пределами участка.	Собственность	Для ведения личного подсобного хозяйства	800 +/-0	Площадь уточненная
		Почтовый адрес ориентира: Пермский край, г Добрянка, п Ветляны, ул Набережная				



160	<a href="#">59:18:0190101:209</a>	Местоположение установлено относительно ориентира, расположенного за пределами участка.	Собственность	Для ведения личного подсобного хозяйства	685 +/-9	Площадь уточненная
		Почтовый адрес ориентира: Пермский край, г Добрянка, п Ветляны, ул 8 Марта				
161	<a href="#">59:18:0190101:210</a>	Местоположение установлено относительно ориентира, расположенного за пределами участка.	Общая долевая собственность	Для ведения личного подсобного хозяйства	1451 +/-13	Площадь уточненная
		Почтовый адрес ориентира: Пермский край, г Добрянка, п Ветляны, ул 8 Марта, д 22				
162	<a href="#">59:18:0190101:211</a>	Пермский край, г Добрянка, п Ветляны, ул 8 Марта	Собственность	Для ведения личного подсобного хозяйства	2090	Площадь уточненная
163	<a href="#">59:18:0190101:212</a>	Местоположение установлено относительно ориентира, расположенного за пределами участка.	Собственность	Для ведения личного подсобного хозяйства	1354 +/-12	Площадь уточненная
		Почтовый адрес ориентира: Пермский край, Добрянский район, г Добрянка, п Ветляны, ул Дальняя				
164	<a href="#">59:18:0190101:214</a>	Пермский край, Добрянский р-н, п Ветляны, ул Первомайская, д 23	Собственность	Для ведения личного подсобного хозяйства	600 +/-6	Площадь уточненная
165	<a href="#">59:18:0190101:215</a>	Пермский край, Добрянский район, г Добрянка, п Ветляны, пер Рабочий, 1	Собственность	индивидуальные жилые дома	1292 +/-13	Площадь уточненная
166	<a href="#">59:18:0190101:216</a>	Пермский край, г Добрянка, п Ветляны, ул Первомайская, 26	Собственность	Для ведения личного подсобного хозяйства	2384 +/-27.6	Площадь уточненная
167	<a href="#">59:18:0190101:217</a>	Пермский край, г Добрянка, п Ветляны, ул Набережная, д 34	Собственность	Для ведения личного подсобного хозяйства	1605 +/-8.02	Площадь уточненная
168	<a href="#">59:18:0190101:219</a>	Пермский край, г Добрянка, п Ветляны, ул Набережная, д 6		Для ведения личного подсобного хозяйства	2651 +/-18	Площадь уточненная
169	<a href="#">59:18:0190101:220</a>	Местоположение установлено относительно ориентира, расположенного за пределами участка.	Собственность	Для ведения личного подсобного хозяйства	2436	Площадь уточненная
		Почтовый адрес ориентира: Пермский край, г Добрянка, п Ветляны, ул Дальняя				
170	<a href="#">59:18:0190101:221</a>	Пермский край, г Добрянка, п Ветляны, ул Первомайская, 47	Собственность	Для ведения личного подсобного хозяйства	1999 +/-18.2	Площадь уточненная
171	<a href="#">59:18:0190101:222</a>	Местоположение установлено относительно ориентира, расположенного за пределами участка.	Собственность	—	1742 +/-15	Площадь уточненная
	(входит в единое землепользование 59:18:0190101:74)	Почтовый адрес ориентира: Пермский край, Добрянский район, г Добрянка, п Ветляны, ул Дальняя				



172	<a href="#">59:18:0190101:223</a>	Местоположение установлено относительно ориентира, расположенного за пределами участка.		—	784 +/-10	Площадь уточненная
	(входит в единое землепользование 59:18:0190101:74)	Почтовый адрес ориентира: Пермский край, Добрянский район, г Добрянка, п Ветляны, ул Дальняя	Собственность			
173	<a href="#">59:18:0190101:224</a>	Местоположение установлено относительно ориентира, расположенного за пределами участка.	Собственность	Для ведения личного подсобного хозяйства	1031 +/-12	Площадь уточненная
		Почтовый адрес ориентира: Пермский край, Добрянский район, г Добрянка, п Ветляны, ул Дальняя				
174	<a href="#">59:18:0190101:225</a>	Местоположение установлено относительно ориентира, расположенного за пределами участка.	Собственность	Для ведения личного подсобного хозяйства	1368 +/-14	Площадь уточненная
		Почтовый адрес ориентира: Пермский край, Добрянский район, г Добрянка, п Ветляны, ул Дальняя				
175	<a href="#">59:18:0190101:226</a>	Местоположение установлено относительно ориентира, расположенного за пределами участка.	Собственность	Для ведения личного подсобного хозяйства	1659	Площадь декларированная
		Почтовый адрес ориентира: Пермский край, Добрянский район, г Добрянка, п Ветляны, ул Школьная				
176	<a href="#">59:18:0190101:227</a>	Местоположение установлено относительно ориентира, расположенного за пределами участка.	Собственность	Для ведения личного подсобного хозяйства	1450 +/-3.87	Площадь уточненная
		Почтовый адрес ориентира: Пермский край, г Добрянка, п Ветляны, ул Набережная				
177	<a href="#">59:18:0190101:228</a>	Местоположение установлено относительно ориентира, расположенного за пределами участка.	Собственность	Для ведения личного подсобного хозяйства	985 +/-22	Площадь уточненная
		Почтовый адрес ориентира: Пермский край, Добрянский р-н, п Ветляны, ул Первомайская, 21				
178	<a href="#">59:18:0190101:229</a>	Местоположение установлено относительно ориентира, расположенного за пределами участка.	Собственность	Для ведения личного подсобного хозяйства	888	Площадь уточненная
		Почтовый адрес ориентира: Пермский край, г Добрянка, п Ветляны, ул Набережная, д 35б				
179	<a href="#">59:18:0190101:231</a>	Местоположение установлено относительно ориентира, расположенного за пределами участка.	Собственность	Для ведения личного подсобного хозяйства	1570 +/-14	Площадь уточненная
		Почтовый адрес ориентира: Пермский край, Добрянский район, город Добрянка, поселок Ветляны, улица Новая, дом 3, квартира 1				
180	<a href="#">59:18:0190101:232</a>	Пермский край, г Добрянка, п Ветляны, ул Набережная, 9	Собственность	Для ведения личного подсобного хозяйства	1790	Площадь декларированная
181	<a href="#">59:18:0190101:233</a>	Местоположение установлено относительно ориентира, расположенного за пределами участка.	Общая долевая	Для ведения личного подсобного	1009	Площадь декларированная





			собственность	хозяйства		
		Почтовый адрес ориентира: Пермский край, Добрянский р-н, п Ветляны, ул Школьная, 9				
182	<a href="#">59:18:0190101:234</a>	Местоположение установлено относительно ориентира, расположенного за пределами участка.	Собственность	Для ведения личного подсобного хозяйства	2078 +/-9.12	Площадь уточненная
		Почтовый адрес ориентира: Пермский край, город Добрянка, поселок Ветляны, ул Полевая, д 29				
183	<a href="#">59:18:0190101:235</a>	Местоположение установлено относительно ориентира, расположенного за пределами участка.	Собственность	Индивидуальные жилые дома	719 +/-10	Площадь уточненная
		Почтовый адрес ориентира: Пермский край, г Добрянка, п Ветляны, ул Дальняя				
184	<a href="#">59:18:0190101:236</a>	Местоположение установлено относительно ориентира, расположенного за пределами участка.	Собственность	Для ведения личного подсобного хозяйства	357 +/-3.89	Площадь уточненная
		Почтовый адрес ориентира: Пермский край, г Добрянка, п Ветляны, пер Дивьянский				
185	<a href="#">59:18:0190101:237</a>	Пермский край, город Добрянка, поселок Ветляны, ул Дальняя, д 21	Собственность	Индивидуальные жилые дома	2218 +/-8	Площадь уточненная
		Местоположение установлено относительно ориентира, расположенного за пределами участка.	Собственность	Для ведения личного подсобного хозяйства	1500	Площадь декларированная
		Почтовый адрес ориентира: Пермский край, г Добрянка, п Ветляны, ул Новая				
187	<a href="#">59:18:0190101:240</a>	Пермский край, г Добрянка, п Ветляны	Собственность	Для ведения личного подсобного хозяйства	1533 +/-14	Площадь уточненная
		618722, Пермский край, Город Добрянка, Поселок Ветляны, Улица Школьная	Собственность	Для ведения личного подсобного хозяйства	1626 +/-14	Площадь уточненная
189	<a href="#">59:18:0190101:242</a>	Пермский край, г Добрянка, п Ветляны, ул Набережная, д 35	Собственность	Для ведения личного подсобного хозяйства	1430 +/-13	Площадь уточненная
		618722, Пермский край, г Добрянка, п Ветляны, ул Полевая, д 24	Собственность	Для ведения личного подсобного хозяйства	1223 +/-7	Площадь уточненная
191	<a href="#">59:18:0190101:245</a>	Местоположение установлено относительно ориентира, расположенного за пределами участка.	Собственность	Для ведения личного подсобного хозяйства	1204	Площадь декларированная
		Почтовый адрес ориентира: Пермский край, г Добрянка, п Ветляны, ул Дальняя				
192	<a href="#">59:18:0190101:246</a>	Местоположение установлено относительно ориентира, расположенного за пределами участка.	Собственность	Для ведения личного подсобного хозяйства	2420 +/-0	Площадь уточненная



		Почтовый адрес ориентира: Пермский край, г Добрянка, п Ветляны, ул Новая, 8-2				
193	<a href="#">59:18:0190101:247</a> (Граница участка многоконтурная. Количество контуров - 2)	Местоположение установлено относительно ориентира, расположенного за пределами участка. Почтовый адрес ориентира: Пермский край, г Добрянка, п Ветляны, ул 8 Марта, д 22	Собственность	Для ведения личного подсобного хозяйства	1668 +/-14	Площадь уточненная
194	<a href="#">59:18:0190101:248</a>	Пермский край, г Добрянка, п Ветляны, ул Первомайская, д 22	-	Для ведения личного подсобного хозяйства	672	Площадь декларированная
195	<a href="#">59:18:0190101:250</a>	Пермский край, г Добрянка, п Ветляны, ул Первомайская, д 10	Собственность	Индивидуальные жилые дома	1913 +/-18.02	Площадь уточненная
196	<a href="#">59:18:0190101:252</a>	Местоположение установлено относительно ориентира, расположенного за пределами участка.	Собственность	Для ведения личного подсобного хозяйства	781	Площадь декларированная
197		Почтовый адрес ориентира: Пермский край, г Добрянка, п Ветляны, ул Полевая				
198	<a href="#">59:18:0190101:253</a>	Местоположение установлено относительно ориентира, расположенного за пределами участка.	Общая долевая собственность	Для ведения личного подсобного хозяйства	2339 +/-15	Площадь уточненная
		Почтовый адрес ориентира: Пермский край, Добрянский район, г Добрянка, п Ветляны, ул Дальняя				
199	<a href="#">59:18:0190101:255</a>	Местоположение установлено относительно ориентира, расположенного за пределами участка.	Собственность	Для ведения личного подсобного хозяйства	600	Площадь декларированная
		Почтовый адрес ориентира: Пермский край, г Добрянка, п Ветляны, ул Полевая, 27				
200	<a href="#">59:18:0190101:256</a>	Местоположение установлено относительно ориентира, расположенного за пределами участка.	Общая совместная собственность	Для ведения личного подсобного хозяйства	1300	Площадь уточненная
		Почтовый адрес ориентира: Пермский край, г Добрянка, п Ветляны, ул Набережная, 35а				
201	<a href="#">59:18:0190101:257</a>	Местоположение установлено относительно ориентира, расположенного за пределами участка.	Собственность	Для ведения личного подсобного хозяйства	1592 +/-0	Площадь уточненная
		Почтовый адрес ориентира: Пермский край, г Добрянка, п Ветляны, ул 8 Марта				
202	<a href="#">59:18:0190101:258</a>	Местоположение установлено относительно ориентира, расположенного за пределами участка.	Собственность	под зданиями рекреации	1245	Площадь уточненная
		Почтовый адрес ориентира: Пермский край, Добрянский район, п Ветляны, ул Дальняя				
203	<a href="#">59:18:0190101:259</a>	Местоположение установлено относительно ориентира,	Собственность	Для ведения личного	1907	Площадь



		расположенного за пределами участка.		подсобного хозяйства		уточненная
		Почтовый адрес ориентира: Пермский край, г Добрянка, п Ветляны, ул Дальняя				
204	<a href="#">59:18:0190101:260</a>	618722, Пермский край, г Добрянка, п Ветляны, ул Первомайская, д 17	Собственность	Для ведения личного подсобного хозяйства	1216 +/-5	Площадь уточненная
205	<a href="#">59:18:0190101:261</a>	Местоположение установлено относительно ориентира, расположенного за пределами участка.	Собственность	Индивидуальные жилые дома	1079 +/-13.32	Площадь уточненная
		Почтовый адрес ориентира: Пермский край, Добрянский район, г Добрянка, п Ветляны, ул Рабочая				
206	<a href="#">59:18:0190101:265</a>	Пермский край, г Добрянка, п Ветляны, ул Дальняя, 2	Собственность	Для ведения личного подсобного хозяйства	2556	Площадь декларированная
207	<a href="#">59:18:0190101:267</a>	618722, Пермский край, г Добрянка, п Ветляны, ул Полевая, д 23	Собственность	Для ведения личного подсобного хозяйства	1352 +/-13	Площадь уточненная
208	<a href="#">59:18:0190101:268</a>	Пермский край, г Добрянка, п Ветляны, ул Первомайская, 13	Собственность	Для ведения личного подсобного хозяйства	1237	Площадь декларированная
209	<a href="#">59:18:0190101:270</a>	Пермский край, г Добрянка, п Ветляны, ул Дальняя	Собственность	—	1400	Площадь уточненная
	(входит в единое землепользование 59:18:0190101:68)					
210	<a href="#">59:18:0190101:271</a>	Местоположение установлено относительно ориентира, расположенного за пределами участка.	Собственность	Для ведения личного подсобного хозяйства	1000 +/-11	Площадь уточненная
		Почтовый адрес ориентира: Пермский край, г Добрянка, п Ветляны, ул Школьная				
211	<a href="#">59:18:0190101:272</a>	Пермский край, г Добрянка, п Ветляны, ул Полевая, 28	Собственность	Для ведения личного подсобного хозяйства	950	Площадь уточненная
212	<a href="#">59:18:0190101:275</a>	618722, Пермский край, г Добрянка, п Ветляны, ул Новая	Собственность	Для ведения личного подсобного хозяйства	1100 +/-7	Площадь уточненная
213	<a href="#">59:18:0190101:276</a>	Местоположение установлено относительно ориентира, расположенного за пределами участка.	Собственность	Для ведения личного подсобного хозяйства	1179	Площадь декларированная
		Почтовый адрес ориентира: Пермский край, г Добрянка, п Ветляны, ул Первомайская				
214	<a href="#">59:18:0190101:277</a>	Пермский край, г Добрянка, п Ветляны, ул Лесническая, 15	Собственность	Для ведения личного подсобного хозяйства	1750 +/-29.7	Площадь уточненная



215	<a href="#">59:18:0190101:279</a>	Пермский край, г Добрянка, п Ветляны, ул 8 Марта	Общая долевая собственность	Для ведения личного подсобного хозяйства	829 +/-10	Площадь уточненная
216	<a href="#">59:18:0190101:280</a>	Пермский край, Добрянский р-н, п Ветляны, ул Школьная	Собственность	Для ведения личного подсобного хозяйства	2284	Площадь декларированная
217	<a href="#">59:18:0190101:281</a>	Пермский край, г Добрянка, п Ветляны, ул Первомайская, д 26а	Собственность	Для ведения личного подсобного хозяйства	988 +/-11	Площадь уточненная
218	<a href="#">59:18:0190101:282</a>	Местоположение установлено относительно ориентира, расположенного за пределами участка.	Общая совместная собственность	Для ведения личного подсобного хозяйства	1088	Площадь декларированная
		Почтовый адрес ориентира: Пермский край, г Добрянка, п Ветляны, ул Первомайская, 8				
219	<a href="#">59:18:0190101:283</a>	Местоположение установлено относительно ориентира, расположенного за пределами участка.	Собственность	Для ведения личного подсобного хозяйства	1026	Площадь декларированная
		Почтовый адрес ориентира: Пермский край, г Добрянка, п Ветляны, ул Школьная				
220	<a href="#">59:18:0190101:285</a>	Пермский край, г Добрянка, п Ветляны, ул Дальняя	Собственность	Индивидуальные жилые дома	718 +/-5	Площадь уточненная
221	<a href="#">59:18:0190101:289</a>	Местоположение установлено относительно ориентира, расположенного за пределами участка.	Собственность	—	379	
	(входит в единое землепользование 59:18:0190101:11)	Почтовый адрес ориентира: Пермский край, г Добрянка, п Ветляны, ул Новая				Площадь уточненная
222	<a href="#">59:18:0190101:290</a>	Местоположение установлено относительно ориентира, расположенного за пределами участка.		—	1021	
	(входит в единое землепользование 59:18:0190101:11)	Почтовый адрес ориентира: Пермский край, г Добрянка, п Ветляны, ул Новая	Собственность			
223	<a href="#">59:18:0190101:291</a>	Пермский край, Город Добрянка, Поселок Ветляны, Улица Дальняя	Собственность	Для ведения личного подсобного хозяйства	1782 +/-11	Площадь уточненная
224	<a href="#">59:18:0190101:292</a>	Местоположение установлено относительно ориентира, расположенного за пределами участка.	Собственность	Для ведения личного подсобного хозяйства	1000	Площадь декларированная
		Почтовый адрес ориентира: Пермский край, г Добрянка, п Ветляны, ул Лесническая				
225	<a href="#">59:18:0190101:294</a>	Местоположение установлено относительно ориентира, расположенного за пределами участка.	Аренда (в том числе, субаренда)	Для ведения личного подсобного хозяйства	633 +/-9	Площадь уточненная
		Почтовый адрес ориентира: Пермский край, г Добрянка, п Ветляны, ул Дальняя				



226	<a href="#">59:18:0190101:295</a>	Пермский край, Добрянский район, г Добрянка, п Ветляны, ул Набережная, 37	Собственность	Для ведения личного подсобного хозяйства	1000 +/-12	Площадь уточненная
227	<a href="#">59:18:0190101:296</a>	Местоположение установлено относительно ориентира, расположенного за пределами участка.	Собственность	Для ведения личного подсобного хозяйства	739	Площадь уточненная
		Почтовый адрес ориентира: Пермский край, г Добрянка, п Ветляны, ул Новая, 9-1				
228	<a href="#">59:18:0190101:297</a>	Местоположение установлено относительно ориентира, расположенного за пределами участка.	Собственность	Для ведения личного подсобного хозяйства	803	Площадь уточненная
		Почтовый адрес ориентира: Пермский край, г Добрянка, п Ветляны, ул Новая				
229	<a href="#">59:18:0190101:298</a>	Местоположение установлено относительно ориентира, расположенного за пределами участка.	Собственность	Для ведения личного подсобного хозяйства	1450	Площадь уточненная
		Почтовый адрес ориентира: Пермский край, г Добрянка, п Ветляны, ул Лесническая, 16				
230	<a href="#">59:18:0190101:299</a>	Пермский край, г Добрянка, п Ветляны, ул Дальняя, д 5	Общая долевая собственность	Для ведения личного подсобного хозяйства	3300	Площадь уточненная
231	<a href="#">59:18:0190101:300</a>	Местоположение установлено относительно ориентира, расположенного за пределами участка.		—	0	
	(входит в единое землепользование 59:18:0190101:357)	Почтовый адрес ориентира: Пермский край, Добрянский р-н, п Ветляны	Аренда (в том числе, субаренда)			Площадь уточненная
232	<a href="#">59:18:0190101:301</a>	Местоположение установлено относительно ориентира, расположенного за пределами участка.		—	0	
	(входит в единое землепользование 59:18:0190101:357)	Почтовый адрес ориентира: Пермский край, Добрянский р-н, п Ветляны	Аренда (в том числе, субаренда)			
233	<a href="#">59:18:0190101:302</a>	Местоположение установлено относительно ориентира, расположенного за пределами участка.		—	0	Площадь уточненная
	(входит в единое землепользование 59:18:0190101:357)	Почтовый адрес ориентира: Пермский край, Добрянский р-н, п Ветляны	Аренда (в том числе, субаренда)			
234	<a href="#">59:18:0190101:303</a>	Местоположение установлено относительно ориентира, расположенного за пределами участка.		—	0	Площадь уточненная
	(входит в единое землепользование 59:18:0190101:357)	Почтовый адрес ориентира: Пермский край, Добрянский р-н, п Ветляны	Аренда (в том числе, субаренда)			
235	<a href="#">59:18:0190101:304</a>	Местоположение установлено относительно ориентира,		—	0	Площадь



		расположенного за пределами участка.				уточненная
	(входит в единое землепользование 59:18:0190101:357)	Почтовый адрес ориентира: Пермский край, Добрянский р-н, п Ветляны	Аренда (в том числе, субаренда)			
236	<a href="#">59:18:0190101:305</a>	Местоположение установлено относительно ориентира, расположенного за пределами участка.		—	1	Площадь уточненная
	(входит в единое землепользование 59:18:0190101:357)	Почтовый адрес ориентира: Пермский край, Добрянский р-н, п Ветляны	Аренда (в том числе, субаренда)			
237	<a href="#">59:18:0190101:306</a>	Местоположение установлено относительно ориентира, расположенного за пределами участка.		—	0	Площадь уточненная
	(входит в единое землепользование 59:18:0190101:357)	Почтовый адрес ориентира: Пермский край, Добрянский р-н, п Ветляны	Аренда (в том числе, субаренда)			
238	<a href="#">59:18:0190101:307</a>	Местоположение установлено относительно ориентира, расположенного за пределами участка.		—	0	Площадь уточненная
	(входит в единое землепользование 59:18:0190101:357)	Почтовый адрес ориентира: Пермский край, Добрянский р-н, п Ветляны	Аренда (в том числе, субаренда)			
239	<a href="#">59:18:0190101:308</a>	Местоположение установлено относительно ориентира, расположенного за пределами участка.		—	0	Площадь уточненная
	(входит в единое землепользование 59:18:0190101:357)	Почтовый адрес ориентира: Пермский край, Добрянский р-н, п Ветляны	Аренда (в том числе, субаренда)			
240	<a href="#">59:18:0190101:309</a>	Местоположение установлено относительно ориентира, расположенного за пределами участка.		—	0	Площадь уточненная
	(входит в единое землепользование 59:18:0190101:357)	Почтовый адрес ориентира: Пермский край, Добрянский р-н, п Ветляны	Аренда (в том числе, субаренда)			
241	<a href="#">59:18:0190101:310</a>	Местоположение установлено относительно ориентира, расположенного за пределами участка.		—	0	Площадь уточненная
	(входит в единое землепользование 59:18:0190101:357)	Почтовый адрес ориентира: Пермский край, Добрянский р-н, п Ветляны	Аренда (в том числе, субаренда)			
242	<a href="#">59:18:0190101:311</a>	Местоположение установлено относительно ориентира, расположенного за пределами участка.		—	0	Площадь уточненная
	(входит в единое землепользование 59:18:0190101:357)	Почтовый адрес ориентира: Пермский край, Добрянский р-н, п Ветляны	Аренда (в том числе,			



			субаренда)			
243	<a href="#">59:18:0190101:312</a>	Местоположение установлено относительно ориентира, расположенного за пределами участка.		—	0	Площадь уточненная
	(входит в единое землепользование 59:18:0190101:357)	Почтовый адрес ориентира: Пермский край, Добрянский р-н, п Ветляны	Аренда (в том числе, субаренда)			
244	<a href="#">59:18:0190101:313</a>	Местоположение установлено относительно ориентира, расположенного за пределами участка.		—	0	Площадь уточненная
	(входит в единое землепользование 59:18:0190101:357)	Почтовый адрес ориентира: Пермский край, Добрянский р-н, п Ветляны	Аренда (в том числе, субаренда)			
245	<a href="#">59:18:0190101:314</a>	Местоположение установлено относительно ориентира, расположенного за пределами участка.		—	0	Площадь уточненная
	(входит в единое землепользование 59:18:0190101:357)	Почтовый адрес ориентира: Пермский край, Добрянский р-н, п Ветляны	Аренда (в том числе, субаренда)			
246	<a href="#">59:18:0190101:315</a>	Местоположение установлено относительно ориентира, расположенного за пределами участка.		—	1	Площадь уточненная
	(входит в единое землепользование 59:18:0190101:357)	Почтовый адрес ориентира: Пермский край, Добрянский р-н, п Ветляны	Аренда (в том числе, субаренда)			
247	<a href="#">59:18:0190101:316</a>	Местоположение установлено относительно ориентира, расположенного за пределами участка.		—	1	Площадь уточненная
	(входит в единое землепользование 59:18:0190101:357)	Почтовый адрес ориентира: Пермский край, Добрянский р-н, п Ветляны	Аренда (в том числе, субаренда)			
248	<a href="#">59:18:0190101:317</a>	Местоположение установлено относительно ориентира, расположенного за пределами участка.		—	0	Площадь уточненная
	(входит в единое землепользование 59:18:0190101:357)	Почтовый адрес ориентира: Пермский край, Добрянский р-н, п Ветляны	Аренда (в том числе, субаренда)			
249	<a href="#">59:18:0190101:318</a>	Местоположение установлено относительно ориентира, расположенного за пределами участка.		—	0	Площадь уточненная
	(входит в единое землепользование 59:18:0190101:357)	Почтовый адрес ориентира: Пермский край, Добрянский р-н, п Ветляны	Аренда (в том числе, субаренда)			
250	<a href="#">59:18:0190101:319</a>	Местоположение установлено относительно ориентира, расположенного за пределами участка.		—	1	Площадь уточненная



	(входит в единое землепользование 59:18:0190101:357)	Почтовый адрес ориентира: Пермский край, Добрянский р-н, п Ветляны	Аренда (в том числе, субаренда)			
251	<a href="#">59:18:0190101:320</a>	Местоположение установлено относительно ориентира, расположенного за пределами участка.		—	0	Площадь уточненная
	(входит в единое землепользование 59:18:0190101:357)	Почтовый адрес ориентира: Пермский край, Добрянский р-н, п Ветляны	Аренда (в том числе, субаренда)			
252	<a href="#">59:18:0190101:321</a>	Местоположение установлено относительно ориентира, расположенного за пределами участка.		—	0	Площадь уточненная
	(входит в единое землепользование 59:18:0190101:357)	Почтовый адрес ориентира: Пермский край, Добрянский р-н, п Ветляны	Аренда (в том числе, субаренда)			
253	<a href="#">59:18:0190101:322</a>	Местоположение установлено относительно ориентира, расположенного за пределами участка.		—	0	Площадь уточненная
	(входит в единое землепользование 59:18:0190101:357)	Почтовый адрес ориентира: Пермский край, Добрянский р-н, п Ветляны	Аренда (в том числе, субаренда)			
254	<a href="#">59:18:0190101:323</a>	Местоположение установлено относительно ориентира, расположенного за пределами участка.		—	0	Площадь уточненная
	(входит в единое землепользование 59:18:0190101:357)	Почтовый адрес ориентира: Пермский край, Добрянский р-н, п Ветляны	Аренда (в том числе, субаренда)			
255	<a href="#">59:18:0190101:324</a>	Местоположение установлено относительно ориентира, расположенного за пределами участка.		—	0	Площадь уточненная
	(входит в единое землепользование 59:18:0190101:357)	Почтовый адрес ориентира: Пермский край, Добрянский р-н, п Ветляны	Аренда (в том числе, субаренда)			
256	<a href="#">59:18:0190101:325</a>	Местоположение установлено относительно ориентира, расположенного за пределами участка.		—	0	Площадь уточненная
	(входит в единое землепользование 59:18:0190101:357)	Почтовый адрес ориентира: Пермский край, Добрянский р-н, п Ветляны	Аренда (в том числе, субаренда)			
257	<a href="#">59:18:0190101:326</a>	Местоположение установлено относительно ориентира, расположенного за пределами участка.		—	0	Площадь уточненная
	(входит в единое землепользование 59:18:0190101:357)	Почтовый адрес ориентира: Пермский край, Добрянский р-н, п Ветляны	Аренда (в том числе, субаренда)			





258	<a href="#">59:18:0190101:327</a>	Местоположение установлено относительно ориентира, расположенного за пределами участка.		—	0	Площадь уточненная
	(входит в единое землепользование 59:18:0190101:357)	Почтовый адрес ориентира: Пермский край, Добрянский р-н, п Ветляны	Аренда (в том числе, субаренда)			
259	<a href="#">59:18:0190101:328</a>	Местоположение установлено относительно ориентира, расположенного за пределами участка.		—	0	Площадь уточненная
	(входит в единое землепользование 59:18:0190101:357)	Почтовый адрес ориентира: Пермский край, Добрянский р-н, п Ветляны	Аренда (в том числе, субаренда)			
260	<a href="#">59:18:0190101:329</a>	Местоположение установлено относительно ориентира, расположенного за пределами участка.		—	0	Площадь уточненная
	(входит в единое землепользование 59:18:0190101:357)	Почтовый адрес ориентира: Пермский край, Добрянский р-н, п Ветляны	Аренда (в том числе, субаренда)			
261	<a href="#">59:18:0190101:330</a>	Местоположение установлено относительно ориентира, расположенного за пределами участка.		—	0	Площадь уточненная
	(входит в единое землепользование 59:18:0190101:357)	Почтовый адрес ориентира: Пермский край, Добрянский р-н, п Ветляны	Аренда (в том числе, субаренда)			
261	<a href="#">59:18:0190101:331</a>	Местоположение установлено относительно ориентира, расположенного за пределами участка.		—	0	Площадь уточненная
	(входит в единое землепользование 59:18:0190101:357)	Почтовый адрес ориентира: Пермский край, Добрянский р-н, п Ветляны	Аренда (в том числе, субаренда)			
262	<a href="#">59:18:0190101:332</a>	Местоположение установлено относительно ориентира, расположенного за пределами участка.		—	0	Площадь уточненная
	(входит в единое землепользование 59:18:0190101:357)	Почтовый адрес ориентира: Пермский край, Добрянский р-н, п Ветляны	Аренда (в том числе, субаренда)			
263	<a href="#">59:18:0190101:333</a>	Местоположение установлено относительно ориентира, расположенного за пределами участка.		—	0	Площадь уточненная
	(входит в единое землепользование 59:18:0190101:357)	Почтовый адрес ориентира: Пермский край, Добрянский р-н, п Ветляны	Аренда (в том числе, субаренда)			
264	<a href="#">59:18:0190101:334</a>	Местоположение установлено относительно ориентира, расположенного за пределами участка.		—	0	Площадь уточненная
	(входит в единое землепользование 59:18:0190101:357)	Почтовый адрес ориентира: Пермский край, Добрянский р-н, п Ветляны	Аренда (в том числе, субаренда)			



	59:18:0190101:357)		числе, субаренда)			
265	<a href="#">59:18:0190101:335</a>	Местоположение установлено относительно ориентира, расположенного за пределами участка.		—	0	Площадь уточненная
	(входит в единое землепользование 59:18:0190101:357)	Почтовый адрес ориентира: Пермский край, Добрянский р-н, п Ветляны	Аренда (в том числе, субаренда)			
266	<a href="#">59:18:0190101:336</a>	Местоположение установлено относительно ориентира, расположенного за пределами участка.		—	0	Площадь уточненная
	(входит в единое землепользование 59:18:0190101:357)	Почтовый адрес ориентира: Пермский край, Добрянский р-н, п Ветляны	Аренда (в том числе, субаренда)			
267	<a href="#">59:18:0190101:337</a>	Местоположение установлено относительно ориентира, расположенного за пределами участка.		—	0	Площадь уточненная
	(входит в единое землепользование 59:18:0190101:357)	Почтовый адрес ориентира: Пермский край, Добрянский р-н, п Ветляны	Аренда (в том числе, субаренда)			
268	<a href="#">59:18:0190101:338</a>	Местоположение установлено относительно ориентира, расположенного за пределами участка.		—	0	Площадь уточненная
	(входит в единое землепользование 59:18:0190101:357)	Почтовый адрес ориентира: Пермский край, Добрянский р-н, п Ветляны	Аренда (в том числе, субаренда)			
269	<a href="#">59:18:0190101:339</a>	Местоположение установлено относительно ориентира, расположенного за пределами участка.		—	0	Площадь уточненная
	(входит в единое землепользование 59:18:0190101:357)	Почтовый адрес ориентира: Пермский край, Добрянский р-н, п Ветляны	Аренда (в том числе, субаренда)			
270	<a href="#">59:18:0190101:340</a>	Местоположение установлено относительно ориентира, расположенного за пределами участка.		—	0	Площадь уточненная
	(входит в единое землепользование 59:18:0190101:357)	Почтовый адрес ориентира: Пермский край, Добрянский р-н, п Ветляны	Аренда (в том числе, субаренда)			
271	<a href="#">59:18:0190101:341</a>	Местоположение установлено относительно ориентира, расположенного за пределами участка.		—	0	Площадь уточненная
	(входит в единое землепользование 59:18:0190101:357)	Почтовый адрес ориентира: Пермский край, Добрянский р-н, п Ветляны	Аренда (в том числе, субаренда)			
272	<a href="#">59:18:0190101:342</a>	Местоположение установлено относительно ориентира, расположенного за пределами участка.		—	0	Площадь



						уточненная
	(входит в единое землепользование 59:18:0190101:357)	Почтовый адрес ориентира: Пермский край, Добрянский р-н, п Ветляны	Аренда (в том числе, субаренда)			
273	<a href="#">59:18:0190101:343</a>	Местоположение установлено относительно ориентира, расположенного за пределами участка.		—	0	Площадь уточненная
	(входит в единое землепользование 59:18:0190101:357)	Почтовый адрес ориентира: Пермский край, Добрянский р-н, п Ветляны	Аренда (в том числе, субаренда)			
274	<a href="#">59:18:0190101:344</a>	Местоположение установлено относительно ориентира, расположенного за пределами участка.		—	0	Площадь уточненная
	(входит в единое землепользование 59:18:0190101:357)	Почтовый адрес ориентира: Пермский край, Добрянский р-н, п Ветляны	Аренда (в том числе, субаренда)			
275	<a href="#">59:18:0190101:345</a>	Местоположение установлено относительно ориентира, расположенного за пределами участка.		—	0	Площадь уточненная
	(входит в единое землепользование 59:18:0190101:357)	Почтовый адрес ориентира: Пермский край, Добрянский р-н, п Ветляны	Аренда (в том числе, субаренда)			
276	<a href="#">59:18:0190101:346</a>	Местоположение установлено относительно ориентира, расположенного за пределами участка.		—	0	Площадь уточненная
	(входит в единое землепользование 59:18:0190101:357)	Почтовый адрес ориентира: Пермский край, Добрянский р-н, п Ветляны	Аренда (в том числе, субаренда)			
277	<a href="#">59:18:0190101:347</a>	Местоположение установлено относительно ориентира, расположенного за пределами участка.		—	0	Площадь уточненная
	(входит в единое землепользование 59:18:0190101:357)	Почтовый адрес ориентира: Пермский край, Добрянский р-н, п Ветляны	Аренда (в том числе, субаренда)			
278	<a href="#">59:18:0190101:348</a>	Местоположение установлено относительно ориентира, расположенного за пределами участка.		—	0	Площадь уточненная
	(входит в единое землепользование 59:18:0190101:357)	Почтовый адрес ориентира: Пермский край, Добрянский р-н, п Ветляны	Аренда (в том числе, субаренда)			
279	<a href="#">59:18:0190101:349</a>	Местоположение установлено относительно ориентира, расположенного за пределами участка.		—	0	Площадь уточненная
	(входит в единое землепользование 59:18:0190101:357)	Почтовый адрес ориентира: Пермский край, Добрянский р-н, п Ветляны	Аренда (в том числе,			



			субаренда)			
280	<a href="#">59:18:0190101:350</a>	Местоположение установлено относительно ориентира, расположенного за пределами участка.		—	0	Площадь уточненная
	(входит в единое землепользование 59:18:0190101:357)	Почтовый адрес ориентира: Пермский край, Добрянский р-н, п Ветляны	Аренда (в том числе, субаренда)			
281	<a href="#">59:18:0190101:351</a>	Местоположение установлено относительно ориентира, расположенного за пределами участка.		—	0	Площадь уточненная
	(входит в единое землепользование 59:18:0190101:357)	Почтовый адрес ориентира: Пермский край, Добрянский р-н, п Ветляны	Аренда (в том числе, субаренда)			
282	<a href="#">59:18:0190101:352</a>	Местоположение установлено относительно ориентира, расположенного за пределами участка.		—	0	Площадь уточненная Площадь уточненная
	(входит в единое землепользование 59:18:0190101:357)	Почтовый адрес ориентира: Пермский край, Добрянский р-н, п Ветляны	Аренда (в том числе, субаренда)			
283	<a href="#">59:18:0190101:353</a>	Местоположение установлено относительно ориентира, расположенного за пределами участка.		—	2	Площадь уточненная
	(входит в единое землепользование 59:18:0190101:357)	Почтовый адрес ориентира: Пермский край, Добрянский р-н, п Ветляны	Аренда (в том числе, субаренда)			
284	<a href="#">59:18:0190101:354</a>	Местоположение установлено относительно ориентира, расположенного за пределами участка.		—	9	Площадь уточненная
	(входит в единое землепользование 59:18:0190101:357)	Почтовый адрес ориентира: Пермский край, Добрянский р-н, п Ветляны	Аренда (в том числе, субаренда)			
285	<a href="#">59:18:0190101:355</a>	Местоположение установлено относительно ориентира, расположенного за пределами участка.		—	5	Площадь уточненная
	(входит в единое землепользование 59:18:0190101:357)	Почтовый адрес ориентира: Пермский край, Добрянский р-н, п Ветляны	Аренда (в том числе, субаренда)			
286	<a href="#">59:18:0190101:356</a>	Местоположение установлено относительно ориентира, расположенного за пределами участка.		—	6	Площадь уточненная
	(входит в единое землепользование 59:18:0190101:357)	Почтовый адрес ориентира: Пермский край, Добрянский р-н, п Ветляны	Аренда (в том числе, субаренда)			



287	<a href="#">59:18:0190101:357</a>	Местоположение установлено относительно ориентира, расположенного за пределами участка.	Аренда (в том числе, субаренда)	под размещение опор ВЛ-6 кВ и ТП ПС Кривое-Мутная	28	Площадь уточненная
		Почтовый адрес ориентира: Пермский край, Добрянский р-н, п Ветляны				
288	<a href="#">59:18:0190101:358</a>	Местоположение установлено относительно ориентира, расположенного за пределами участка.		—	1536	Площадь декларированная
	(входит в единое землепользование 59:18:0190101:81)	Почтовый адрес ориентира: Пермский край, г Добрянка, п Ветляны, ул Новая	Собственность			
289	<a href="#">59:18:0190101:359</a>	Местоположение установлено относительно ориентира, расположенного за пределами участка.		—	287	Площадь декларированная
	(входит в единое землепользование 59:18:0190101:81)	Почтовый адрес ориентира: Пермский край, г Добрянка, п Ветляны, ул Новая	Собственность			
290	<a href="#">59:18:0190101:364</a>	Пермский край, г Добрянка, п Ветляны, ул 8 Марта, д 16	Собственность	Для ведения личного подсобного хозяйства	3700	Площадь декларированная
291	<a href="#">59:18:0190101:366</a>	Пермский край, г Добрянка, п Ветляны, ул Первомайская, 43	Собственность	не установлено	990	Площадь уточненная
292	<a href="#">59:18:0190101:367</a>	Местоположение установлено относительно ориентира, расположенного за пределами участка.	Общая совместная собственность	не установлено	473	Площадь уточненная
		Почтовый адрес ориентира: Пермский край, г Добрянка, п Ветляны, ул Первомайская				
293	<a href="#">59:18:0190101:369</a>	Местоположение установлено относительно ориентира, расположенного за пределами участка.	Собственность	Для ведения личного подсобного хозяйства	1401	Площадь уточненная
		Почтовый адрес ориентира: Пермский край, г Добрянка, п Ветляны, ул 8 Марта, 21				
294	<a href="#">59:18:0190101:370</a>	Местоположение установлено относительно ориентира, расположенного за пределами участка.	Собственность	Для ведения личного подсобного хозяйства	1262	Площадь уточненная
		Почтовый адрес ориентира: Пермский край, г Добрянка, п Ветляны, ул Первомайская, д 23а				
295	<a href="#">59:18:0190101:371</a>	Местоположение установлено относительно ориентира, расположенного за пределами участка.	Собственность	Для ведения личного подсобного хозяйства	4000	Площадь уточненная
		Почтовый адрес ориентира: Пермский край, г Добрянка, п Ветляны, ул Дальняя, б				
296	<a href="#">59:18:0190101:372</a>	Пермский край, г Добрянка, п Ветляны, ул 8 Марта, 11	Собственность	Для ведения личного подсобного хозяйства	2862 +/-0	Площадь уточненная



297	<a href="#">59:18:0190101:373</a>	618740, Пермский край, г Добрянка, п Ветляны, ул Лесническая, 1	Собственность	Для ведения личного подсобного хозяйства	1300	Площадь уточненная
298	<a href="#">59:18:0190101:374</a>	Пермский край, г Добрянка, п Ветляны, ул 8 Марта, д 26	Общая совместная собственность	Для ведения личного подсобного хозяйства	2400	Площадь уточненная
299	<a href="#">59:18:0190101:377</a>	Местоположение установлено относительно ориентира, расположенного за пределами участка.	Собственность	Для ведения личного подсобного хозяйства	500	Площадь уточненная
		Почтовый адрес ориентира: Пермский край, Добрянский р-н, п Ветляны, ул Новая, 2				
300	<a href="#">59:18:0190101:378</a>	Местоположение установлено относительно ориентира, расположенного за пределами участка.	Собственность	Для ведения личного подсобного хозяйства	1000	Площадь декларированная
		Почтовый адрес ориентира: Пермский край, г Добрянка, п Ветляны				
301	<a href="#">59:18:0190101:380</a>	Местоположение установлено относительно ориентира, расположенного за пределами участка.	Собственность	Для ведения личного подсобного хозяйства	500 +/-16	Площадь уточненная
		Почтовый адрес ориентира: Пермский край, Добрянский р-н, п Ветляны, ул Набережная, 38				
302	<a href="#">59:18:0190101:381</a>	Пермский край, г Добрянка, п Ветляны, ул Набережная, д 38	Собственность	Для ведения личного подсобного хозяйства	550 +/-16	Площадь уточненная
303	<a href="#">59:18:0190101:385</a>	Местоположение установлено относительно ориентира, расположенного за пределами участка.	Собственность	Для ведения личного подсобного хозяйства	2400	Площадь декларированная
		Почтовый адрес ориентира: Пермский край, г Добрянка, п Ветляны				
304	<a href="#">59:18:0190101:386</a>	Пермский край, г Добрянка, п Ветляны	Собственность	Для ведения личного подсобного хозяйства	2385	Площадь уточненная
305	<a href="#">59:18:0190101:388</a>	Местоположение установлено относительно ориентира, расположенного за пределами участка.	Общая долевая собственность	Для ведения личного подсобного хозяйства	400 +/-14	Площадь уточненная
		Почтовый адрес ориентира: Пермский край, г Добрянка, п Ветляны				
306	<a href="#">59:18:0190101:389</a>	Местоположение установлено относительно ориентира, расположенного за пределами участка.	Собственность	Для ведения личного подсобного хозяйства	1196	Площадь уточненная
		Почтовый адрес ориентира: Пермский край, г Добрянка, п Ветляны, ул Первомайская, 29				
307	<a href="#">59:18:0190101:390</a>	Пермский край, г Добрянка, п Ветляны, ул Набережная, д 1	Собственность	Для ведения личного подсобного хозяйства	2001	Площадь уточненная
308	<a href="#">59:18:0190101:391</a>	Пермский край, г Добрянка, п Ветляны, ул 8 Марта, 6	Собственность	Для ведения личного подсобного	963	Площадь уточненная



				хозяйства		
309	<a href="#">59:18:0190101:392</a>	Местоположение установлено относительно ориентира, расположенного за пределами участка.	Собственность	Для ведения личного подсобного хозяйства	708	Площадь уточненная
		Почтовый адрес ориентира: Пермский край, г Добрянка, п Ветляны				
310	<a href="#">59:18:0190101:393</a>	Местоположение установлено относительно ориентира, расположенного за пределами участка.	Собственность	Для ведения личного подсобного хозяйства	877 +/-0	Площадь уточненная
		Почтовый адрес ориентира: Пермский край, г Добрянка, п Ветляны, ул Полевая				
311	<a href="#">59:18:0190101:394</a>	Местоположение установлено относительно ориентира, расположенного за пределами участка.	Собственность	Для ведения личного подсобного хозяйства	600	Площадь уточненная
		Почтовый адрес ориентира: Пермский край, г Добрянка, п Ветляны, ул Полевая, 27				
312	<a href="#">59:18:0190101:395</a>	Местоположение установлено относительно ориентира, расположенного за пределами участка.	Собственность	По документу Строительство, реконструкция и эксплуатация индивидуальных жилых домов, состоящих из комнат, а также помещений вспомогательного использования, предназначенных для удовлетворения гражданами бытовых и иных нужд (отдельно стоящие жилые дома с количеством этажей не более трех (включая подземные), предназначенные для круглогодичного проживания одной семьи	1967	Площадь уточненная
		Почтовый адрес ориентира: Пермский край, г Добрянка, п Ветляны, ул Полевая, д 17				
313	<a href="#">59:18:0190101:396</a>	Пермский край, Добрянский р-н, п Ветляны, ул Полевая, 8	Собственность	Для ведения личного подсобного хозяйства	600	Площадь уточненная



314	<a href="#">59:18:0190101:397</a>	Местоположение установлено относительно ориентира, расположенного за пределами участка.	Аренда (в том числе, субаренда)	—	1	Площадь уточненная
	(входит в единое землепользование 59:18:0190101:357)	Почтовый адрес ориентира: Пермский край, Добрянский р-н, п Ветляны				
315	<a href="#">59:18:0190101:398</a>	Пермский край, г Добрянка, п Ветляны, ул Школьная, 3	Собственность	Для ведения личного подсобного хозяйства	2211	Площадь уточненная
316	<a href="#">59:18:0190101:399</a>	Местоположение установлено относительно ориентира, расположенного за пределами участка.	Собственность	Для ведения личного подсобного хозяйства	1000	Площадь декларированная
		Почтовый адрес ориентира: Пермский край, г Добрянка, п Ветляны, ул Новая, 4				
317	<a href="#">59:18:0190101:401</a>	Местоположение установлено относительно ориентира, расположенного за пределами участка.	Собственность	Для ведения личного подсобного хозяйства	282	Площадь уточненная
		Почтовый адрес ориентира: Пермский край, г Добрянка, п Ветляны, ул Новая				
318	<a href="#">59:18:0190101:402</a>	Местоположение установлено относительно ориентира, расположенного за пределами участка.		—	257	Площадь уточненная
	(входит в единое землепользование 59:18:0190101:401)	Почтовый адрес ориентира: Пермский край, г Добрянка, п Ветляны, ул Новая	Собственность			
319	<a href="#">59:18:0190101:403</a>	Местоположение установлено относительно ориентира, расположенного за пределами участка.		—	25	Площадь уточненная
	(входит в единое землепользование 59:18:0190101:401)	Почтовый адрес ориентира: Пермский край, г Добрянка, п Ветляны, ул Новая	Собственность			
320	<a href="#">59:18:0190101:404</a>	Местоположение установлено относительно ориентира, расположенного за пределами участка.	Собственность	Для ведения личного подсобного хозяйства	1437	Площадь уточненная
		Почтовый адрес ориентира: Пермский край, г Добрянка, п Ветляны, ул Новая, д б				
321	<a href="#">59:18:0190101:405</a>	Местоположение установлено относительно ориентира, расположенного за пределами участка.	Собственность	Для ведения личного подсобного хозяйства	475	Площадь уточненная
		Почтовый адрес ориентира: Пермский край, г Добрянка, п Ветляны, ул Лесническая, 9"а"				
322	<a href="#">59:18:0190101:409</a>	618722, Пермский край, Город Добрянка, Поселок Ветляны, Улица 8 Марта	Собственность	Для строительства индивидуального жилого дома	1296 +/-0	Площадь уточненная
323	<a href="#">59:18:0190101:410</a>	Местоположение установлено относительно ориентира, расположенного за пределами участка.	Собственность	Для ведения личного подсобного	1500	Площадь уточненная





		Почтовый адрес ориентира: Пермский край, г Добрянка, п Ветляны, ул Новая		хозяйства		
324	<a href="#">59:18:0190101:411</a>	Пермский край, Добрянский район, г Добрянка, п Ветляны, ул Первомайская, д 6	Общая долевая собственность	Для ведения личного подсобного хозяйства	1224 +/- 14.88	Площадь уточненная
325	<a href="#">59:18:0190101:414</a>	Местоположение установлено относительно ориентира, расположенного за пределами участка.	Собственность	Для ведения личного подсобного хозяйства	1500	Площадь уточненная
		Почтовый адрес ориентира: Пермский край, г Добрянка, п Ветляны, ул Дальняя, д 4				
326	<a href="#">59:18:0190101:415</a>	Пермский край, г Добрянка, п Ветляны	Собственность	Для ведения личного подсобного хозяйства	1227 +/-12	Площадь уточненная
327	<a href="#">59:18:0190101:416</a>	618722, Пермский край, Добрянский район, г Добрянка, п Ветляны, ул Набережная, д 12	Собственность	Для ведения личного подсобного хозяйства	2100 +/-16	Площадь уточненная
328	<a href="#">59:18:0190101:417</a>	Местоположение установлено относительно ориентира, расположенного за пределами участка.	Собственность	Для ведения личного подсобного хозяйства	1000	Площадь декларированная
		Почтовый адрес ориентира: Пермский край, г Добрянка, п Ветляны				
329	<a href="#">59:18:0190101:418</a>	Местоположение установлено относительно ориентира, расположенного за пределами участка.	Общая долевая собственность	Для ведения личного подсобного хозяйства	2000	Площадь уточненная
		Почтовый адрес ориентира: Пермский край, г Добрянка, п Ветляны				
330	<a href="#">59:18:0190101:421</a>	Пермский край, г Добрянка, п Ветляны	Собственность	Для ведения личного подсобного хозяйства	2015	Площадь уточненная
331	<a href="#">59:18:0190101:422</a>	Местоположение установлено относительно ориентира, расположенного за пределами участка.	Собственность	Для индивидуального жилищного строительства	590	Площадь уточненная
		Почтовый адрес ориентира: Пермский край, город Добрянка, поселок Ветляны, ул Рабочая, д 8б				
332	<a href="#">59:18:0190101:423</a>	Пермский край, г Добрянка, п Ветляны, ул 8 Марта	Общая долевая собственность	Для ведения личного подсобного хозяйства	800	Площадь уточненная
333	<a href="#">59:18:0190101:424</a>	Местоположение установлено относительно ориентира, расположенного за пределами участка.	Собственность	Для ведения личного подсобного хозяйства	500 +/-0	Площадь уточненная
		Почтовый адрес ориентира: Пермский край, г Добрянка, п Ветляны				
334	<a href="#">59:18:0190101:425</a>	Пермский край, г Добрянка, п Ветляны, ул Рабочая, 1	Собственность	Для ведения личного подсобного хозяйства	1051	Площадь уточненная



335	<a href="#">59:18:0190101:426</a>	Местоположение установлено относительно ориентира, расположенного за пределами участка.	Собственность	Для ведения личного подсобного хозяйства	1051	Площадь уточненная
		Почтовый адрес ориентира: Пермский край, Добрянский р-н, п Ветляны, ул Рабочая, д 1а				
336	<a href="#">59:18:0190101:427</a>	Местоположение установлено относительно ориентира, расположенного за пределами участка.	Собственность	Для ведения личного подсобного хозяйства	2500	Площадь уточненная
		Почтовый адрес ориентира: Пермский край, г Добрянка, п Ветляны, пер Дивьянский				
337	<a href="#">59:18:0190101:428</a>	Местоположение установлено относительно ориентира, расположенного за пределами участка.	Собственность	Для ведения личного подсобного хозяйства	1300	Площадь уточненная
		Почтовый адрес ориентира: Пермский край, город Добрянка, поселок Ветляны, ул Дальняя, д 6				
338	<a href="#">59:18:0190101:429</a>	Местоположение установлено относительно ориентира, расположенного за пределами участка.	Собственность	Для ведения личного подсобного хозяйства	1000	Площадь декларированная
		Почтовый адрес ориентира: Пермский край, Добрянский р-н, п Ветляны				
339	<a href="#">59:18:0190101:430</a>	Пермский край, Добрянский р-н, п Ветляны	Собственность	Для ведения личного подсобного хозяйства	2297	Площадь уточненная
340	<a href="#">59:18:0190101:431</a>	Местоположение установлено относительно ориентира, расположенного за пределами участка.	Общая совместная собственность	строительство, реконструкция и эксплуатация индивидуальных жилых домов, состоящих из комнат, а также помещений вспомогательного использования, предназначенных для удовлетворения гражданами бытовых и иных нужд (отдельно стоящие жилые дома с количеством этажей не более трех (включая подземные), предназначенные для круглогодичного проживания одной	465 +/- 3.9	Площадь уточненная



				семьи		
		Почтовый адрес ориентира: Пермский край, г Добрянка, п Ветляны, ул Полевая, д 21а				
341	<a href="#">59:18:0190101:432</a>	Местоположение установлено относительно ориентира, расположенного за пределами участка.	<b>Общая совместная собственность</b>	Для ведения личного подсобного хозяйства	2000	Площадь уточненная
		Почтовый адрес ориентира: Пермский край, г Добрянка, п Ветляны, ул Новая				
342	<a href="#">59:18:0190101:435</a>	Местоположение установлено относительно ориентира, расположенного за пределами участка.	<b>Общая долевая собственность</b>	Для ведения личного подсобного хозяйства	1815 +/-15	Площадь уточненная
		Почтовый адрес ориентира: Пермский край, г Добрянка, п Ветляны				
343	<a href="#">59:18:0190101:436</a>	Местоположение установлено относительно ориентира, расположенного за пределами участка.	<b>Собственность</b>	Для индивидуального дачного строительства	1035 +/-22	Площадь уточненная
		Почтовый адрес ориентира: Пермский край, Добрянский АО, г Добрянка, п Ветляны				
344	<a href="#">59:18:0190101:439</a>	Пермский край, г Добрянка, п Ветляны, ул Набережная, 19	<b>Собственность</b>	Для ведения личного подсобного хозяйства	4203 +/-45.37	Площадь уточненная
345	<a href="#">59:18:0190101:440</a>	Местоположение установлено относительно ориентира, расположенного за пределами участка.	<b>Собственность</b>	Для ведения личного подсобного хозяйства	1992 +/-32.08	Площадь уточненная
		Почтовый адрес ориентира: Пермский край, г Добрянка, п Ветляны				
346	<a href="#">59:18:0190101:441</a>	Местоположение установлено относительно ориентира, расположенного за пределами участка.	<b>Собственность</b>	Для ведения личного подсобного хозяйства	1873 +/-9.05	Площадь уточненная
		Почтовый адрес ориентира: Пермский край, г Добрянка, п Ветляны				
347	<a href="#">59:18:0190101:443</a>	Местоположение установлено относительно ориентира, расположенного за пределами участка.	<b>Собственность</b>	Для ведения личного подсобного хозяйства	1205 +/-5	Площадь уточненная
		Почтовый адрес ориентира: Пермский край, г Добрянка, п Ветляны, ул Первомайская, 15				
348	<a href="#">59:18:0190101:445</a>	Местоположение установлено относительно ориентира, расположенного за пределами участка.	<b>Собственность</b>	Для ведения личного подсобного хозяйства	2497 +/-27.11	Площадь уточненная
		Почтовый адрес ориентира: Пермский край, г Добрянка, п Ветляны, ул Лесническая, 11				
349	<a href="#">59:18:0190101:446</a>	Местоположение установлено относительно ориентира, расположенного за пределами участка.	<b>Собственность</b>	индивидуальные жилые дома	1235 +/-7.05	Площадь уточненная
		Почтовый адрес ориентира: Пермский край, г Добрянка, п Ветляны				
350	<a href="#">59:18:0190101:447</a>	Местоположение установлено относительно ориентира,	<b>Собственность</b>	Для ведения личного	2406 +/-	Площадь



		расположенного за пределами участка.		подсобного хозяйства	34.33	уточненная
		Почтовый адрес ориентира: Пермский край, г Добрянка, п Ветляны, ул Первомайская				
351	<a href="#">59:18:0190101:449</a>	Местоположение установлено относительно ориентира, расположенного за пределами участка.	Собственность	Индивидуальные жилые дома	2088 +/-16	Площадь уточненная
		Почтовый адрес ориентира: Пермский край, г Добрянка, п Ветляны				
352	<a href="#">59:18:0190101:450</a>	Местоположение установлено относительно ориентира, расположенного за пределами участка.	Собственность	Для ведения личного подсобного хозяйства	2000	Площадь уточненная
		Почтовый адрес ориентира: Пермский край, Добрянский р-н, с/п Дивьинское, п Ветляны, ул Дальняя, д 9а				
353	<a href="#">59:18:0190101:451</a>	Местоположение установлено относительно ориентира, расположенного за пределами участка.	Общая долевая собственность	Для ведения личного подсобного хозяйства	1195 +/-24.2	Площадь уточненная
		Почтовый адрес ориентира: Пермский край, г Добрянка, п Ветляны, ул Полевая, д 22				
354	<a href="#">59:18:0190101:452</a>	Местоположение установлено относительно ориентира, расположенного за пределами участка.	Общая совместная собственность	строительство, реконструкция и эксплуатация индивидуальных жилых домов, состоящих из комнат, а также помещений вспомогательного использования, предназначенных для удовлетворения гражданами бытовых и иных нужд (отдельно стоящие жилые дома с количеством этажей не более трех (включая подземные), предназначенные для круглогодичного проживания одной семьи	800 +/-19.8	Площадь уточненная
		Почтовый адрес ориентира: Пермский край, г Добрянка, п Ветляны				
355	<a href="#">59:18:0190101:454</a>	Местоположение установлено относительно ориентира, расположенного за пределами участка.	Собственность	Для ведения личного подсобного хозяйства	1689 +/-8	Площадь уточненная



		Почтовый адрес ориентира: Пермский край, г Добрянка, п Ветляны				
356	<a href="#">59:18:0190101:455</a>	Местоположение установлено относительно ориентира, расположенного за пределами участка.	Собственность	Для ведения личного подсобного хозяйства	818 +/-6	Площадь уточненная
		Почтовый адрес ориентира: Пермский край, г Добрянка, п Ветляны				
357	<a href="#">59:18:0190101:456</a>	Местоположение установлено относительно ориентира, расположенного за пределами участка.	Собственность	Для размещения существующего жилого дома и приусадебного участка	1895 +/-30.47	Площадь уточненная
		Почтовый адрес ориентира: Пермский край, г Добрянка, п Ветляны, ул Набережная, 24				
358	<a href="#">59:18:0190101:457</a>	Пермский край, г Добрянка, п Ветляны	Собственность	Для ведения личного подсобного хозяйства	1086 +/-23	Площадь уточненная
359	<a href="#">59:18:0190101:458</a>	Местоположение установлено относительно ориентира, расположенного за пределами участка.		Для ведения личного подсобного хозяйства	2950	Площадь декларированная
		Почтовый адрес ориентира: Пермский край, г Добрянка, п Ветляны				
360	<a href="#">59:18:0190101:459</a>	Пермский край, г Добрянка, п Ветляны, ул Набережная, 32б	Собственность	Для ведения личного подсобного хозяйства	383 +/-4.54	Площадь уточненная
361	<a href="#">59:18:0190101:460</a>	Местоположение установлено относительно ориентира, расположенного за пределами участка.	Собственность	Для ведения личного подсобного хозяйства	1230 +/-16.98	Площадь уточненная
		Почтовый адрес ориентира: Пермский край, Добрянский район, г Добрянка, п Ветляны				
362	<a href="#">59:18:0190101:461</a>	Местоположение установлено относительно ориентира, расположенного за пределами участка.	Собственность	Для ведения личного подсобного хозяйства	959 +/-22.14	Площадь уточненная
		Почтовый адрес ориентира: Пермский край, г Добрянка, п Ветляны				
363	<a href="#">59:18:0190101:462</a>	Пермский край, город Добрянка, поселок Ветляны, переулок Дивьянский, д 6	Собственность	Для ведения личного подсобного хозяйства	1847 +/-9.15	Площадь уточненная
364	<a href="#">59:18:0190101:464</a>	Местоположение установлено относительно ориентира, расположенного за пределами участка.	Собственность	Для ведения личного подсобного хозяйства	2451 +/-11.84	Площадь уточненная
		Почтовый адрес ориентира: Пермский край, г Добрянка, п Ветляны, ул 8 Марта, 3				
365	<a href="#">59:18:0190101:465</a>	Местоположение установлено относительно ориентира, расположенного за пределами участка.	Общая долевая собственность	Для ведения личного подсобного хозяйства	1800	Площадь декларированная
		Почтовый адрес ориентира: Пермский край, Добрянский район, г Добрянка, п Ветляны, ул Набережная, 28				



366	<a href="#">59:18:0190101:467</a>	Местоположение установлено относительно ориентира, расположенного за пределами участка.	Собственность	Для ведения личного подсобного хозяйства	1851 +/- 21.44	Площадь уточненная
		Почтовый адрес ориентира: Пермский край, Добрянский р-н, п Ветляны, ул Полевая, 11 а				
367	<a href="#">59:18:0190101:468</a>	Местоположение установлено относительно ориентира, расположенного за пределами участка.	Собственность	Для ведения личного подсобного хозяйства	897 +/-12.6	Площадь уточненная
		Почтовый адрес ориентира: Пермский край, г Добрянка, п Ветляны, ул Школьная				
368	<a href="#">59:18:0190101:469</a>	618722, Пермский край, Город Добрянка, Поселок Ветляны, Переулок Дивьянский	Общая долевая собственность	Для ведения личного подсобного хозяйства	1000 +/-15.6	Площадь уточненная
369	<a href="#">59:18:0190101:471</a>	Местоположение установлено относительно ориентира, расположенного за пределами участка.	Собственность	Для ведения личного подсобного хозяйства	1163 +/-17.4	Площадь уточненная
		Почтовый адрес ориентира: Пермский край, г Добрянка, п Ветляны, ул Набережная, 27				
370	<a href="#">59:18:0190101:475</a>	Местоположение установлено относительно ориентира, расположенного за пределами участка.	Общая совместная собственность	Для ведения личного подсобного хозяйства	1590 +/-7.78	Площадь уточненная
		Почтовый адрес ориентира: Пермский край, Добрянский АО, г Добрянка, п Ветляны				
371	<a href="#">59:18:0190101:479</a>	Местоположение установлено относительно ориентира, расположенного за пределами участка.	Собственность	Для ведения личного подсобного хозяйства	2119 +/-9.2	Площадь уточненная
		Почтовый адрес ориентира: Пермский край, Добрянский район, п Ветляны				
372	<a href="#">59:18:0190101:480</a>	Местоположение установлено относительно ориентира, расположенного за пределами участка.	Собственность	Для ведения личного подсобного хозяйства	1599 +/-7.98	Площадь уточненная
		Почтовый адрес ориентира: Пермский край, г Добрянка, п Ветляны				
373	<a href="#">59:18:0190101:482</a>	Пермский край, Добрянский район, г Добрянка, п Ветляны	Собственность	Для ведения личного подсобного хозяйства	757 +/-19.4	Площадь уточненная
374	<a href="#">59:18:0190101:484</a>	Местоположение установлено относительно ориентира, расположенного за пределами участка.	Собственность	Для ведения личного подсобного хозяйства	1000 +/-6.45	Площадь уточненная
		Почтовый адрес ориентира: Пермский край, город Добрянка, поселок Ветляны, ул Полевая, д 4а				
375	<a href="#">59:18:0190101:485</a>	Местоположение установлено относительно ориентира, расположенного за пределами участка.	Собственность	Индивидуальные жилые дома	2478 +/-17	Площадь уточненная
		Почтовый адрес ориентира: Пермский край, г Добрянка, п Ветляны				
376	<a href="#">59:18:0190101:486</a>	Пермский край, Добрянский район, г Добрянка, п Ветляны	Собственность	Для ведения личного	1999 +/-18	Площадь



				подсобного хозяйства		уточненная
377	<a href="#">59:18:0190101:487</a>	Местоположение установлено относительно ориентира, расположенного за пределами участка.	<b>Общая совместная собственность</b>	под домами индивидуальной жилой застройки (для размещения жилого дома)	1800 +/- 17.54	Площадь уточненная
		Почтовый адрес ориентира: Пермский край, Добрянский р-н, п Ветляны, ул Школьная				
378	<a href="#">59:18:0190101:488</a>	Местоположение установлено относительно ориентира, расположенного за пределами участка.	<b>Собственность</b>	Для ведения личного подсобного хозяйства	900 +/-21	Площадь уточненная
		Почтовый адрес ориентира: Пермский край, Добрянский р-н, п Ветляны				
379	<a href="#">59:18:0190101:489</a>	Пермский край, Город Добрянка, Поселок Ветляны, Улица Новая	<b>Собственность</b>	Для ведения личного подсобного хозяйства	1200 +/-23	Площадь уточненная
380	<a href="#">59:18:0190101:491</a>	Местоположение установлено относительно ориентира, расположенного за пределами участка.	<b>Собственность</b>	Для ведения личного подсобного хозяйства (для расширения существующего земельного участка с кадастровым номером 59:18:0190101:53)	100 +/-7	Площадь уточненная
		Почтовый адрес ориентира: Пермский край, Добрянский р-н, п Ветляны, ул Набережная				
381	<a href="#">59:18:0190101:492</a>	Пермский край, г Добрянка, п Ветляны, ул Первомайская, д 36, уч 1	<b>Собственность</b>	Индивидуальные жилые дома	1096 +/-8	Площадь уточненная
382	<a href="#">59:18:0190101:493</a>	Местоположение установлено относительно ориентира, расположенного за пределами участка.	<b>Собственность</b>	Для ведения личного подсобного хозяйства	1016 +/-8	Площадь уточненная
		Почтовый адрес ориентира: Пермский край, Добрянский район, г Добрянка, п Ветляны, ул Первомайская, д 36				
383	<a href="#">59:18:0190101:494</a>	Местоположение установлено относительно ориентира, расположенного за пределами участка.	<b>Собственность</b>	Для ведения личного подсобного хозяйства	1496 +/- 15.58	Площадь уточненная
		Почтовый адрес ориентира: Пермский край, Добрянский район, г Добрянка, п Ветляны, ул Полевая, 1				
384	<a href="#">59:18:0190101:495</a>	Местоположение установлено относительно ориентира, расположенного за пределами участка.	<b>Собственность</b>	Для ведения личного подсобного хозяйства	1220 +/-14	Площадь уточненная
		Почтовый адрес ориентира: Пермский край, Добрянский район, г Добрянка, п Ветляны, ул Рабочая				



385	<a href="#">59:18:0190101:496</a>	Местоположение установлено относительно ориентира, расположенного за пределами участка.	Собственность	Для ведения личного подсобного хозяйства	1400	Площадь декларированная
		Почтовый адрес ориентира: Пермский край, Добрянский район, г Добрянка, п Ветляны				
386	<a href="#">59:18:0190101:497</a>	Местоположение установлено относительно ориентира, расположенного за пределами участка.	Собственность	Для ведения личного подсобного хозяйства	599 +/-10.13	Площадь уточненная
		Почтовый адрес ориентира: Пермский край, Добрянский район, г Добрянка, п Ветляны				
387	<a href="#">59:18:0190101:498</a>	Местоположение установлено относительно ориентира, расположенного за пределами участка.	Собственность	Для ведения личного подсобного хозяйства	1000 +/-13.8	Площадь уточненная
		Почтовый адрес ориентира: Пермский край, Добрянский район, г Добрянка, п Ветляны				
388	<a href="#">59:18:0190101:499</a>	Местоположение установлено относительно ориентира, расположенного за пределами участка.	Собственность	индивидуальные жилые дома	1900 +/-15	Площадь уточненная
		Почтовый адрес ориентира: Пермский край, г Добрянка, п Ветляны				
389	<a href="#">59:18:0190101:500</a>	Местоположение установлено относительно ориентира, расположенного за пределами участка.	Собственность	Для ведения личного подсобного хозяйства	803 +/-14.28	Площадь уточненная
		Почтовый адрес ориентира: Пермский край, Добрянский район, г Добрянка, п Ветляны				
390	<a href="#">59:18:0190101:501</a>	Пермский край, Добрянский район, г Добрянка, п Ветляны	Собственность	Для ведения личного подсобного хозяйства	802 +/-14.04	Площадь уточненная
391	<a href="#">59:18:0190101:502</a>	Пермский край, Добрянский район, г Добрянка, п Ветляны	Собственность	Для ведения личного подсобного хозяйства	797 +/-14.04	Площадь уточненная
392	<a href="#">59:18:0190101:503</a>	Местоположение установлено относительно ориентира, расположенного за пределами участка.	Собственность	Для ведения личного подсобного хозяйства и индивидуального строительства	1500 +/-27	Площадь уточненная
		Почтовый адрес ориентира: Пермский край, Добрянский район, п Ветляны				
393	<a href="#">59:18:0190101:504</a>	Местоположение установлено относительно ориентира, расположенного за пределами участка.	Собственность	Для ведения личного подсобного хозяйства	6029 +/-34.5	Площадь уточненная
		Почтовый адрес ориентира: Пермский край, Добрянский район, г Добрянка, п Ветляны				
394	<a href="#">59:18:0190101:507</a>	Пермский край, Добрянский район, г Добрянка, п Ветляны	Собственность	Для ведения личного подсобного хозяйства	1713 +/-14	Площадь уточненная





395	<a href="#">59:18:0190101:508</a>	Пермский край, Добрянский район, г Добрянка, п Ветляны	Общая долевая собственность	Для ведения личного подсобного хозяйства	791 +/-13.06	Площадь уточненная
396	<a href="#">59:18:0190101:509</a>	Местоположение установлено относительно ориентира, расположенного за пределами участка.	Собственность	Для ведения личного подсобного хозяйства	1298 +/-8.41	Площадь уточненная
		Почтовый адрес ориентира: Пермский край, Добрянский район, г Добрянка, п Ветляны, ул Набережная, 19а				
397	<a href="#">59:18:0190101:510</a>	Местоположение установлено относительно ориентира, расположенного за пределами участка.	Собственность	Для ведения личного подсобного хозяйства	1302 +/-8.62	Площадь уточненная
		Почтовый адрес ориентира: Пермский край, Добрянский район, г Добрянка, п Ветляны, ул Набережная, 19а				
398	<a href="#">59:18:0190101:511</a>	Местоположение установлено относительно ориентира, расположенного за пределами участка.	Собственность	Для ведения личного подсобного хозяйства	1200 +/- 14.12	Площадь уточненная
		Почтовый адрес ориентира: Пермский край, Добрянский район, г Добрянка, п Ветляны				
399	<a href="#">59:18:0190101:512</a>	Пермский край, Добрянский район, г Добрянка, п Ветляны	Собственность	Для ведения личного подсобного хозяйства	2292 +/-20.9	Площадь уточненная
400	<a href="#">59:18:0190101:513</a>	Местоположение установлено относительно ориентира, расположенного за пределами участка.	Собственность	Для ведения личного подсобного хозяйства	1513 +/- 23.54	Площадь уточненная
		Почтовый адрес ориентира: Пермский край, Добрянский район, г Добрянка, п Ветляны				
401	<a href="#">59:18:0190101:514</a>	Пермский край, Добрянский район, г Добрянка, п Ветляны	Общая долевая собственность	Для ведения личного подсобного хозяйства	1003 +/-4	Площадь уточненная
402	<a href="#">59:18:0190101:516</a>	Местоположение установлено относительно ориентира, расположенного за пределами участка.	Собственность	Для ведения личного подсобного хозяйства	759 +/-19	Площадь уточненная
		Почтовый адрес ориентира: Пермский край, Добрянский район, п Ветляны				
403	<a href="#">59:18:0190101:519</a>	Местоположение установлено относительно ориентира, расположенного за пределами участка.	Собственность	Для ведения личного подсобного хозяйства	300 +/-12	Площадь уточненная
		Почтовый адрес ориентира: Пермский край, Добрянский район, г Добрянка, п Ветляны, ул Новая				
404	<a href="#">59:18:0190101:521</a>	Местоположение установлено относительно ориентира, расположенного за пределами участка.	Собственность	Для ведения личного подсобного хозяйства	1977 +/-9.89	Площадь уточненная
		Почтовый адрес ориентира: Пермский край, Добрянский район, г Добрянка, п Ветляны				



405	<a href="#">59:18:0190101:522</a>	Местоположение установлено относительно ориентира, расположенного за пределами участка.	Собственность	Для ведения личного подсобного хозяйства	1000	Площадь декларированная
		Почтовый адрес ориентира: Пермский край, Добрянский район, г Добрянка, п Ветляны, ул Новая, 3				
406	<a href="#">59:18:0190101:527</a>	Местоположение установлено относительно ориентира, расположенного за пределами участка.	Собственность	Для ведения личного подсобного хозяйства	1530 +/-27	Площадь уточненная
		Почтовый адрес ориентира: Пермский край, Добрянский район, п Ветляны, ул Школьная, 1б				
407	<a href="#">59:18:0190101:528</a>	Пермский край, Добрянский район, г Добрянка, п Ветляны, ул Новая, 1	Собственность	Для ведения личного подсобного хозяйства	970 +/-22	Площадь уточненная
408	<a href="#">59:18:0190101:531</a>	Местоположение установлено относительно ориентира, расположенного за пределами участка.	Собственность	Для ведения личного подсобного хозяйства	1000	Площадь декларированная
		Почтовый адрес ориентира: Пермский край, Добрянский район, г Добрянка, п Ветляны				
409	<a href="#">59:18:0190101:533</a>	Пермский край, г Добрянка, п Ветляны, ул Набережная, д 8	Собственность	Для ведения личного подсобного хозяйства	1158 +/-12	Площадь уточненная
410	<a href="#">59:18:0190101:534</a>	Местоположение установлено относительно ориентира, расположенного за пределами участка.	Собственность	Для ведения личного подсобного хозяйства	2500 +/-35	Площадь уточненная
		Почтовый адрес ориентира: Пермский край, Добрянский р-н, п Ветляны				
411	<a href="#">59:18:0190101:535</a>	Местоположение установлено относительно ориентира, расположенного за пределами участка.	Собственность	Для ведения личного подсобного хозяйства	1242 +/-25	Площадь уточненная
		Почтовый адрес ориентира: Пермский край, Добрянский район, п Ветляны, ул 8 Марта, 7				
412	<a href="#">59:18:0190101:536</a>	Пермский край, Добрянский район, п Ветляны, ул Рабочая, 2 а	Собственность	Для ведения личного подсобного хозяйства	1827 +/-30	Площадь уточненная
413	<a href="#">59:18:0190101:537</a>	Пермский край, Добрянский район, п Ветляны, ул Рабочая, 2	Собственность	Для ведения личного подсобного хозяйства	1304 +/-25	Площадь уточненная
414	<a href="#">59:18:0190101:538</a>	Местоположение установлено относительно ориентира, расположенного за пределами участка.	Собственность	Для ведения личного подсобного хозяйства	900	Площадь декларированная
		Почтовый адрес ориентира: Пермский край, Добрянский район, п Ветляны				
415	<a href="#">59:18:0190101:539</a>	Местоположение установлено относительно ориентира, расположенного за пределами участка.	Собственность	Для ведения личного подсобного хозяйства	2100	Площадь декларированная



		Почтовый адрес ориентира: Пермский край, город Добрянка, поселок Ветляны, ул 8 Марта, д 3б				
416	<a href="#">59:18:0190101:540</a>	Местоположение установлено относительно ориентира, расположенного за пределами участка.	Аренда (в том числе, субаренда)	По документу строительство, реконструкция и эксплуатация индивидуальных жилых домов, состоящих из комнат, а так же помещений вспомогательного использования, предназначенных для удовлетворения гражданами бытовых и иных нужд (отдельно стоящие жилые дома с количеством этажей не более трех (включая подземные), предназначенные для круглогодичного проживания одной семьи.	730 +/-19	Площадь уточненная
		Почтовый адрес ориентира: Пермский край, Добрянский р-н, п Ветляны, ул Дальняя				
417	<a href="#">59:18:0190101:541</a>	Местоположение установлено относительно ориентира, расположенного за пределами участка.	Собственность	Для ведения личного подсобного хозяйства (для расширения существующего земельного участка с кадастровым номером 59:18:0190101:295)	500 +/-16	Площадь уточненная
		Почтовый адрес ориентира: Пермский край, Добрянский р-н, п Ветляны, ул Набережная				
418	<a href="#">59:18:0190101:542</a>	618722, Пермский край, Город Добрянка, Поселок Ветляны, Улица Новая	Собственность	Индивидуальные жилые дома	2136 +/-16	Площадь уточненная
419	<a href="#">59:18:0190101:543</a>	618722, Пермский край, Город Добрянка, Поселок Ветляны, Улица Первомайская	Собственность	Для ведения личного подсобного хозяйства	2200 +/-16	Площадь уточненная



420	<a href="#">59:18:0190101:544</a>	Местоположение установлено относительно ориентира, расположенного за пределами участка.	Собственность	Для ведения личного подсобного хозяйства	2300 +/-34	Площадь уточненная
		Почтовый адрес ориентира: Пермский край, город Добрянка, поселок Ветляны				
421	<a href="#">59:18:0190101:546</a>	Местоположение установлено относительно ориентира, расположенного за пределами участка.	-	Для индивидуального жилищного строительства	1400 +/-26	Площадь уточненная
		Почтовый адрес ориентира: Пермский край, Добрянский р-н, п Ветляны, ул Школьная				
422	<a href="#">59:18:0190101:548</a>	Местоположение установлено относительно ориентира, расположенного за пределами участка.	Собственность	Для ведения личного подсобного хозяйства (расширение существующего земельного участка с кадастровым номером 59:18:0190101:272)	770 +/-19	Площадь уточненная
		Почтовый адрес ориентира: Пермский край, Добрянский р-н, п Ветляны, ул Полевая, 28				
423	<a href="#">59:18:0190101:549</a>	Местоположение установлено относительно ориентира, расположенного за пределами участка.	Собственность	Для ведения личного подсобного хозяйства	2300	Площадь декларированная
		Почтовый адрес ориентира: Пермский край, Добрянский район, п Ветляны, ул Рабочая, 14				
424	<a href="#">59:18:0190101:550</a>	618722, Пермский край, г Добрянка, п Ветляны, пер Дивьянский, д 3	Собственность	Для ведения личного подсобного хозяйства	860 +/-20	Площадь уточненная
425	<a href="#">59:18:0190101:551</a>	Пермский край, город Добрянка, поселок Ветляны	Собственность	Для ведения личного подсобного хозяйства	2000 +/-9	Площадь уточненная
426	<a href="#">59:18:0190101:552</a>	618722, Пермский край, Добрянский район, г Добрянка, п Ветляны, ул Дальняя, 3	Общая долевая собственность	Для ведения личного подсобного хозяйства	2885 +/-19	Площадь уточненная
427	<a href="#">59:18:0190101:553</a>	Местоположение установлено относительно ориентира, расположенного за пределами участка.	Собственность	Для ведения личного подсобного хозяйства	2886 +/-19	Площадь уточненная
		Почтовый адрес ориентира: Пермский край, Добрянский район, п Ветляны, ул Дальняя, 3				
428	<a href="#">59:18:0190101:557</a>	Пермский край, Добрянский р-н, п Ветляны, ул Дальняя	Аренда (в том числе, субаренда)	туристические базы	282 +/-12	Площадь уточненная



429	<a href="#">59:18:0190101:558</a>	Местоположение установлено относительно ориентира, расположенного за пределами участка.	Общая долевая собственность	Для ведения личного подсобного хозяйства	3520 +/-42	Площадь уточненная
		Почтовый адрес ориентира: Пермский край, Добрянский р-н, пос Ветляны				
430	<a href="#">59:18:0190101:559</a>	Местоположение установлено относительно ориентира, расположенного за пределами участка.	Аренда (в том числе, субаренда)	Индивидуальные жилые дома	2460 +/-35	Площадь уточненная
		Почтовый адрес ориентира: Пермский край, Добрянский р-н, п Ветляны, ул 8 Марта				
431	<a href="#">59:18:0190101:560</a>	Местоположение установлено относительно ориентира, расположенного за пределами участка.	Собственность	Для ведения личного подсобного хозяйства	1999 +/-31	Площадь уточненная
		Почтовый адрес ориентира: Пермский край, город Добрянка, поселок Ветляны				
432	<a href="#">59:18:0190101:562</a>	Местоположение установлено относительно ориентира, расположенного за пределами участка.	Собственность	Для ведения личного подсобного хозяйства	708 +/-19	Площадь уточненная
		Почтовый адрес ориентира: Пермский край, Добрянский район, п Ветляны, ул Первомайская, д 21а				
433	<a href="#">59:18:0190101:564</a>	Местоположение установлено относительно ориентира, расположенного за пределами участка.	Собственность	Для ведения личного подсобного хозяйства	2500 +/-35	Площадь уточненная
		Почтовый адрес ориентира: Пермский край, г Добрянка, п Ветляны				
434	<a href="#">59:18:0190101:565</a>	Местоположение установлено относительно ориентира, расположенного за пределами участка.	Собственность	Для ведения личного подсобного хозяйства	1700 +/-29	Площадь уточненная
		Почтовый адрес ориентира: Пермский край, г Добрянка, п Ветляны, ул Школьная				
435	<a href="#">59:18:0190101:566</a>	Местоположение установлено относительно ориентира, расположенного за пределами участка.	Собственность	Для ведения личного подсобного хозяйства	1100 +/-11	Площадь уточненная
		Почтовый адрес ориентира: Пермский край, г Добрянка, п Ветляны				
436	<a href="#">59:18:0190101:567</a>	Местоположение установлено относительно ориентира, расположенного за пределами участка.	Собственность	Для ведения личного подсобного хозяйства	500	Площадь декларированная
		Почтовый адрес ориентира: Пермский край, Добрянский р-н, п Ветляны, ул Первомайская				
437	<a href="#">59:18:0190101:568</a>	Местоположение установлено относительно ориентира, расположенного за пределами участка.	Собственность	Для ведения личного подсобного хозяйства	800	Площадь декларированная
		Почтовый адрес ориентира: Пермский край, Добрянский р-н, п Ветляны				
438	<a href="#">59:18:0190101:571</a>	Местоположение установлено относительно ориентира,	Собственность	Строительство,	1085 +/-23	Площадь



		расположенного за пределами участка.		реконструкция и эксплуатация индивидуальных жилых домов, состоящих из комнат, а так же помещений вспомогательного использования, предназначенных для удовлетворения гражданами бытовых и иных нужд (отдельно стоящие жилые дома с количеством этажей не более трех (включая подземные), предназначенные для круглогодичного проживания одной семьи		уточненная
		Почтовый адрес ориентира: Пермский край, город Добрянка, поселок Ветляны, ул Полевая, д 22а				
439	<a href="#">59:18:0190101:572</a>	Местоположение установлено относительно ориентира, расположенного за пределами участка.	<b>Общая долевая собственность</b>	Для ведения личного подсобного хозяйства	1800	Площадь уточненная
		Почтовый адрес ориентира: Пермский край, город Добрянка, поселок Ветляны, ул Набережная, д 26				
440	<a href="#">59:18:0190101:1608</a>	Местоположение установлено относительно ориентира, расположенного за пределами участка.	<b>Собственность</b>	Для ведения личного подсобного хозяйства	1407 +/-26	Площадь уточненная
		Почтовый адрес ориентира: Пермский край, город Добрянка, поселок Ветляны, ул Новая, д 27				
441	<a href="#">59:18:0190101:1609</a>	Местоположение установлено относительно ориентира, расположенного за пределами участка.	<b>Собственность</b>	Для ведения личного подсобного хозяйства	1408 +/-26	Площадь уточненная
		Почтовый адрес ориентира: Пермский край, город Добрянка, поселок Ветляны, ул Новая, д 25				
442	<a href="#">59:18:0190101:1622</a>	Местоположение установлено относительно ориентира, расположенного за пределами участка.	-	под объектами торговли (для размещения торгового павильона)	20 +/-3	Площадь уточненная



		Почтовый адрес ориентира: Пермский край, город Добрянка, поселок Ветляны, ул Первомайская				
443	<a href="#">59:18:0190101:1624</a>	Местоположение установлено относительно ориентира, расположенного за пределами участка.	Собственность	Для ведения личного подсобного хозяйства	649 +/-18	Площадь уточненная
		Почтовый адрес ориентира: Пермский край, город Добрянка, поселок Ветляны				
444	<a href="#">59:18:0190101:1625</a>	Местоположение установлено относительно ориентира, расположенного за пределами участка.	Собственность	Для ведения личного подсобного хозяйства	151 +/-9	Площадь уточненная
		Почтовый адрес ориентира: Пермский край, город Добрянка, поселок Ветляны				
445	<a href="#">59:18:0190101:1628</a>	Местоположение установлено относительно ориентира, расположенного за пределами участка.	Собственность	Для ведения личного подсобного хозяйства	2893 +/-38	Площадь уточненная
		Почтовый адрес ориентира: Пермский край, город Добрянка, поселок Ветляны, ул Набережная				
446	<a href="#">59:18:0190101:1629</a>	Местоположение установлено относительно ориентира, расположенного за пределами участка.	Собственность	Не установлено	3222 +/-20	Площадь уточненная
		Почтовый адрес ориентира: Пермский край, город Добрянка, поселок Ветляны				
447	<a href="#">59:18:0190101:1630</a>	Местоположение установлено относительно ориентира, расположенного за пределами участка.	Собственность	Для ведения личного подсобного хозяйства	1560 +/-14	Площадь уточненная
		Почтовый адрес ориентира: 618722, Пермский край, г Добрянка, п Ветляны, ул Новая, д 8				
448	<a href="#">59:18:0190101:1631</a>	618722, Пермский край, город Добрянка, поселок Ветляны, пер Новый, д 5	Собственность	Для ведения личного подсобного хозяйства	918 +/-11	Площадь уточненная
449	<a href="#">59:18:0190101:1632</a>	618722, Пермский край, Город Добрянка, Поселок Ветляны, Улица Рабочая	Собственность	отдельно стоящие жилые дома с количеством этажей не более трех (включая подземные), предназначенные для круглогодичного проживания одной семьи	1121 +/-12	Площадь уточненная
450	<a href="#">59:18:0190101:1633</a>	Местоположение установлено относительно ориентира, расположенного за пределами участка.	Собственность	для ведения личного подсобного хозяйства	1151 +/-24	Площадь уточненная
		Почтовый адрес ориентира: Пермский край, город Добрянка, поселок Ветляны, ул Первомайская				
451	<a href="#">59:18:0190101:1668</a>	Местоположение установлено относительно ориентира,	Собственность	для ведения личного	345 +/-13	Площадь



		расположенного за пределами участка.		подсобного хозяйства		уточненная
		Почтовый адрес ориентира: Пермский край, город Добрянка, поселок Ветляны				
452	<a href="#">59:18:0190101:1669</a>	Пермский край, Город Добрянка, Поселок Ветляны, Улица Набережная	Собственность	Для индивидуального жилищного строительства	703 +/-18	Площадь уточненная
453	<a href="#">59:18:0190101:1670</a>	Местоположение установлено относительно ориентира, расположенного за пределами участка.	Собственность	для ведения личного подсобного хозяйства	626 +/-18	Площадь уточненная
		Почтовый адрес ориентира: Пермский край, город Добрянка, поселок Ветляны				
454	<a href="#">59:18:0190101:1671</a>	Местоположение установлено относительно ориентира, расположенного за пределами участка.	Собственность	для ведения личного подсобного хозяйства	746 +/-19	Площадь уточненная
		Почтовый адрес ориентира: Пермский край, город Добрянка, поселок Ветляны				
455	<a href="#">59:18:0190101:1672</a>	Местоположение установлено относительно ориентира, расположенного за пределами участка.	Собственность	для ведения личного подсобного хозяйства	1468 +/-27	Площадь уточненная
		Почтовый адрес ориентира: Пермский край, город Добрянка, поселок Ветляны, ул Полевая, д 18				
456	<a href="#">59:18:0190101:1673</a>	Местоположение установлено относительно ориентира, расположенного за пределами участка.	Собственность	для ведения личного подсобного хозяйства	1924 +/-31	Площадь уточненная
		Почтовый адрес ориентира: Пермский край, город Добрянка, поселок Ветляны, ул Рабочая, д 10 а				
457	<a href="#">59:18:0190101:1674</a>	Местоположение установлено относительно ориентира, расположенного за пределами участка.	Собственность	для ведения личного подсобного хозяйства	676 +/-9	Площадь уточненная
		Почтовый адрес ориентира: Пермский край, город Добрянка, поселок Ветляны, ул Первомайская, д 1а				
458	<a href="#">59:18:0190101:1675</a>	Пермский край, город Добрянка, поселок Ветляны, ул Первомайская, д 1	Собственность	для ведения личного подсобного хозяйства	1663 +/-14	Площадь уточненная
459	<a href="#">59:18:0190101:1676</a>	Пермский край, город Добрянка, поселок Ветляны	Собственность	для ведения личного подсобного хозяйства	2300	Площадь декларированная
460	<a href="#">59:18:0190101:1677</a>	Местоположение установлено относительно ориентира, расположенного за пределами участка.	Собственность	для ведения личного подсобного хозяйства	952 +/-11	Площадь уточненная
		Почтовый адрес ориентира: Пермский край, город Добрянка, поселок Ветляны, ул Первомайская, д 3				
461	<a href="#">59:18:0190101:1679</a>	Местоположение установлено относительно ориентира,	Собственность	Для ведения личного	1092 +/-12	Площадь





		расположенного за пределами участка.		подсобного хозяйства		уточненная
		Почтовый адрес ориентира: Пермский край, город Добрянка, поселок Ветляны, ул Набережная, д За				
462	<a href="#">59:18:0190101:1680</a>	Местоположение установлено относительно ориентира, расположенного за пределами участка.	Собственность	Для ведения личного подсобного хозяйства	1087 +/-12	Площадь уточненная
		Почтовый адрес ориентира: Пермский край, город Добрянка, поселок Ветляны				
463	<a href="#">59:18:0190101:1709</a>	Местоположение установлено относительно ориентира, расположенного за пределами участка.	Собственность	для ведения личного подсобного хозяйства	1632 +/-14	Площадь уточненная
		Почтовый адрес ориентира: Пермский край, город Добрянка, поселок Ветляны, ул Школьная				
464	<a href="#">59:18:0190101:1762</a>	Местоположение установлено относительно ориентира, расположенного за пределами участка.	Собственность	для ведения личного подсобного хозяйства	350 +/-6	Площадь уточненная
		Почтовый адрес ориентира: Пермский край, г Добрянка, п Ветляны, ул Школьная, д 8а				
465	<a href="#">59:18:0190101:1765</a>	Местоположение установлено относительно ориентира, расположенного за пределами участка.	Собственность	для ведения личного подсобного хозяйства	1900 +/-15	Площадь уточненная
		Почтовый адрес ориентира: Пермский край, город Добрянка, поселок Ветляны				
466	<a href="#">59:18:0190101:1766</a>	Местоположение установлено относительно ориентира, расположенного за пределами участка.	Аренда (в том числе, субаренда)	для размещения объектов (территорий) рекреационного назначения (для размещения объектов отдыха и спорта)	800 +/-10	Площадь уточненная
		Почтовый адрес ориентира: 618722, Пермский край, город Добрянка, поселок Ветляны, ул Дальняя				
467	<a href="#">59:18:0190101:1767</a>	Местоположение установлено относительно ориентира, расположенного за пределами участка.	Собственность	Для строительства, реконструкции и эксплуатации жилых домов, состоящих из комнат, а также помещений вспомогательного использования, предназначенных для удовлетворения гражданами бытовых	1172 +/-12	Площадь уточненная



				и иных нужд (отдельно стоящие жилые дома с количеством этажей не более трех (включая подземные), предназначенные для круглогодичного проживания одной семьи (для расширения основного земельного участка с кадастровым номером 59:18:0190101:169)		
		Почтовый адрес ориентира: 618722, Пермский край, г Добрянка, п Ветляны				
468	<a href="#">59:18:0190101:1768</a>	Местоположение установлено относительно ориентира, расположенного за пределами участка.	Собственность	для ведения личного подсобного хозяйства (расширение основного земельного участка с кадастровым номером 59:18:0190101:377)	975 +/-11	Площадь уточненная
		Почтовый адрес ориентира: Пермский край, город Добрянка, поселок Ветляны, ул Новая, д 2				
469	<a href="#">59:18:0190101:1769</a>	Местоположение установлено относительно ориентира, расположенного за пределами участка.	Собственность	для ведения личного подсобного хозяйства	1286 +/-12	Площадь уточненная
		Почтовый адрес ориентира: Пермский край, город Добрянка, поселок Ветляны				
470	<a href="#">59:18:0190101:1770</a>	Местоположение установлено относительно ориентира, расположенного за пределами участка.	Собственность	для ведения личного подсобного хозяйства	814 +/-10	Площадь уточненная
		Почтовый адрес ориентира: Пермский край, город Добрянка, поселок Ветляны				
471	<a href="#">59:18:0190101:1771</a>	618722, Пермский край, город Добрянка, поселок Ветляны, ул Дивьинская, д 6	Общая долевая собственность	для ведения личного подсобного хозяйства	1500 +/-14	Площадь уточненная
472	<a href="#">59:18:0190101:1772</a>	Местоположение установлено относительно ориентира, расположенного за пределами участка.	Собственность	Для ведения личного подсобного хозяйства	1666 +/-14	Площадь уточненная



		Почтовый адрес ориентира: 618722, Пермский край, г Добрянка, п Ветляны, ул Набережная				
473	<a href="#">59:18:0190101:1773</a>	Местоположение установлено относительно ориентира, расположенного за пределами участка.	Собственность	Для ведения личного подсобного хозяйства	949 +/-11	Площадь уточненная
		Почтовый адрес ориентира: 618722, Пермский край, г Добрянка, п Ветляны, ул Набережная				
474	<a href="#">59:18:0190101:1774</a>	Пермский край, город Добрянка, поселок Ветляны, ул Школьная	Собственность	для иных видов использования, характерных для населенных пунктов	2000 +/-16	Площадь уточненная
475	<a href="#">59:18:0190101:1779</a>	Пермский край, город Добрянка, поселок Ветляны, ул Первомайская, д 18	Собственность	Для размещения объектов здравоохранения (размещение здания фельдшерско-акушерского пункта)	480 +/-8	Площадь уточненная
476	<a href="#">59:18:0190101:1781</a>	Пермский край, город Добрянка, поселок Ветляны, ул Одюшенко	Собственность	под домами индивидуальной жилой застройки	1000 +/-11	Площадь уточненная
477	<a href="#">59:18:0190101:1786</a>	Пермский край, город Добрянка, поселок Ветляны, ул Полевая	Собственность	индивидуальные жилые дома	1247 +/-12	Площадь уточненная
478	<a href="#">59:18:0190101:1787</a>	Местоположение установлено относительно ориентира, расположенного за пределами участка.	Собственность	Для ведения личного подсобного хозяйства	1653 +/-14	Площадь уточненная
		Почтовый адрес ориентира: Пермский край, город Добрянка, поселок Ветляны, ул Полевая				
479	<a href="#">59:18:0190101:1789</a>	Местоположение установлено относительно ориентира, расположенного за пределами участка.	Общая долевая собственность	Для ведения личного подсобного хозяйства	1797 +/-15	Площадь уточненная
		Почтовый адрес ориентира: Пермский край, город Добрянка, пос Ветляны				
480	<a href="#">59:18:0190101:1790</a>	Местоположение установлено относительно ориентира, расположенного за пределами участка.	Собственность	для ведения личного подсобного хозяйства	2368 +/-17	Площадь уточненная
		Почтовый адрес ориентира: 618722, Пермский край, г Добрянка, п Ветляны, ул Лесническая				
481	<a href="#">59:18:0190101:1791</a>	Местоположение установлено относительно ориентира, расположенного за пределами участка.	Собственность	для ведения личного подсобного хозяйства	2367 +/-17	Площадь уточненная
		Почтовый адрес ориентира: 618722, Пермский край, г Добрянка, п Ветляны, ул Лесническая				
482	<a href="#">59:18:0190101:1796</a>	Местоположение установлено относительно ориентира,	Общая долевая	индивидуальное	566 +/-8	Площадь



		расположенного за пределами участка.	собственность	жилищное строительство (расширение земельного участка)		уточненная
		Почтовый адрес ориентира: 618722, Пермский край, г Добрянка, п Ветляны, ул Полевая				
483	<a href="#">59:18:0190101:1797</a>	Пермский край, город Добрянка, поселок Ветляны	Собственность	для ведения личного подсобного хозяйства	2200	Площадь декларированная
484	<a href="#">59:18:0190101:1798</a>	Местоположение установлено относительно ориентира, расположенного за пределами участка.	Собственность	для ведения личного подсобного хозяйства	495 +/-8	Площадь уточненная
		Почтовый адрес ориентира: 618722, Пермский край, город Добрянка, поселок Ветляны, ул Школьная, д 86				
485	<a href="#">59:18:0190101:1806</a>	Пермский край, город Добрянка, поселок Ветляны	-	для ведения личного подсобного хозяйства	300	Площадь декларированная
486	<a href="#">59:18:0190101:1809</a>	Местоположение установлено относительно ориентира, расположенного за пределами участка.	Собственность	Индивидуальные жилые дома (расширение земельного участка)	220 +/-5	Площадь уточненная
		Почтовый адрес ориентира: Пермский край, город Добрянка, поселок Ветляны, ул Набережная				
487	<a href="#">59:18:0190101:1810</a>	618722, Пермский край, поселок Ветляны	Собственность	индивидуальные жилые дома (расширение земельного участка)	418 +/-7	Площадь уточненная
488	<a href="#">59:18:0190101:1818</a>	Местоположение установлено относительно ориентира, расположенного за пределами участка.	Собственность	для личного подсобного хозяйства	858 +/-10	Площадь уточненная
		Почтовый адрес ориентира: Пермский край, город Добрянка, поселок Ветляны, ул Новая				
489	<a href="#">59:18:0190101:1823</a>	Местоположение установлено относительно ориентира, расположенного за пределами участка.	Собственность	индивидуальные жилые дома (расширение земельного участка)	686 +/-9	Площадь уточненная
		Почтовый адрес ориентира: 618722, Пермский край, г Добрянка, п Ветляны, ул Школьная				
490	<a href="#">59:18:0190101:1824</a>	Местоположение установлено относительно ориентира, расположенного за пределами участка.	Собственность	индивидуальные жилые дома	1000 +/-11	Площадь уточненная
		Почтовый адрес ориентира: 618722, Пермский край, город Добрянка, поселок Ветляны				
491	<a href="#">59:18:0190101:1825</a>	Местоположение установлено относительно ориентира, расположенного за пределами участка.	Собственность	Для ведения личного подсобного	1143 +/-8	Площадь уточненная



				хозяйства		
		Почтовый адрес ориентира: Пермский край, г Добрянка, п Ветляны, ул 8 Марта, д 12а				
492	<a href="#">59:18:0190101:1826</a>	Пермский край, город Добрянка, поселок Ветляны, ул 8 Марта, д 12	Собственность	Индивидуальные жилые дома	1142 +/-8	Площадь уточненная
493	<a href="#">59:18:0190101:1828</a>	Местоположение установлено относительно ориентира, расположенного за пределами участка.	Собственность	для размещения ФАП (фельдшерско-акушерского пункта)	1860 +/-15	Площадь уточненная
		Почтовый адрес ориентира: Пермский край, город Добрянка, поселок Ветляны, ул Школьная, д 3б				
494	<a href="#">59:18:0190101:1830</a>	Местоположение установлено относительно ориентира, расположенного за пределами участка.	Собственность	Индивидуальные жилые дома	1179 +/-12	Площадь уточненная
		Почтовый адрес ориентира: Пермский край, город Добрянка, поселок Ветляны				
495	<a href="#">59:18:0190101:1831</a>	Местоположение установлено относительно ориентира, расположенного за пределами участка.	Собственность	Индивидуальные жилые дома	1000 +/-11	Площадь уточненная
		Почтовый адрес ориентира: Пермский край, город Добрянка, поселок Ветляны				
496	<a href="#">59:18:0190101:1832</a>	618722, Пермский край, г Добрянка, п Ветляны	Собственность	для ведения личного подсобного хозяйства	2048 +/-16	Площадь уточненная
497	<a href="#">59:18:0190101:1836</a>	618722, Пермский край, город Добрянка, поселок Ветляны, ул Первомайская	Аренда (в том числе, субаренда)	отдельно стоящие (встроено-пристроенные) объекты торговли (магазины товаров первой необходимости) торговой площадью до 40 кв. м.	70 +/-3	Площадь уточненная
498	<a href="#">59:18:0190101:1842</a>	Местоположение установлено относительно ориентира, расположенного за пределами участка.	Собственность	индивидуальные жилые дома	1300 +/-13	Площадь уточненная
		Почтовый адрес ориентира: 618722, Пермский край, город Добрянка, поселок Ветляны, ул Первомайская				
499	<a href="#">59:18:0190101:1843</a>	Местоположение установлено относительно ориентира, расположенного за пределами участка.	Собственность	индивидуальные жилые дома	1074 +/-11	Площадь уточненная
		Почтовый адрес ориентира: 618722, Пермский край, город Добрянка, поселок Ветляны, ул Набережная, д 8а				
500	<a href="#">59:18:0190101:1844</a>	Местоположение установлено относительно ориентира, расположенного за пределами участка.	Собственность	индивидуальные жилые дома	768 +/-10	Площадь уточненная
		Почтовый адрес ориентира: 618722, Пермский край, город Добрянка, поселок Ветляны, ул Набережная, д 8в				
501	<a href="#">59:18:0190101:1845</a>	Местоположение установлено относительно ориентира, расположенного за пределами участка.	Собственность	садовые участки, предназначенные для	1175 +/-12	Площадь уточненная



				выращивания овощных культур, садовых деревьев и кустарников без использования пестицидов, с правом возведения хозяйственных строений и сооружений, садовых и дачных домов		
		Почтовый адрес ориентира: Пермский край, город Добрянка, поселок Ветляны, ул Лесная				
502	<a href="#">59:18:0190101:1846</a>	618722, Пермский край, Город Добрянка, Поселок Ветляны, Улица Полевая	<b>Общая долевая собственность</b>	строительство, реконструкция и эксплуатация многоквартирных жилых домов, состоящих из жилых помещений, а также помещений вспомогательного использования, предназначенных для удовлетворения гражданами бытовых и иных нужд (отдельно стоящие жилые дома с количеством этажей не более трех (включая подземные), предназначенные для круглогодичного проживания не менее двух семей, с несколькими выходами на земельный участок, каждый из которых имеет хотя бы одну общую стену с соседним жилым помещением, при общем количестве	1634 +/-14	Площадь уточненная



				совмещенных жилых помещений не более десяти)		
503	<a href="#">59:18:0190101:1847</a>	Местоположение установлено относительно ориентира, расположенного за пределами участка.	Собственность	Садовые участки, предназначенные для выращивания овощных культур, садовых деревьев и кустарников без использования пестицидов, с правом возведения хозяйственных строений и сооружений, садовых и дачных домов.	4025 +/-22	Площадь уточненная
		Почтовый адрес ориентира: Пермский край, город Добрянка, поселок Ветляны				
504	<a href="#">59:18:0190101:1848</a>	618722, Пермский край, г Добрянка, п Ветляны, ул Полевая, д 26	Собственность	Для ведения личного подсобного хозяйства	830 +/-10	Площадь уточненная
505	<a href="#">59:18:0190101:1849</a>	Местоположение установлено относительно ориентира, расположенного за пределами участка.	Собственность	Для ведения личного подсобного хозяйства	984 +/-5	Площадь уточненная
		Почтовый адрес ориентира: Пермский край, город Добрянка, поселок Ветляны, ул Дальняя				
506	<a href="#">59:18:0190101:1850</a>	Местоположение установлено относительно ориентира, расположенного за пределами участка.	Собственность	Индивидуальные жилые дома	600 +/-4	Площадь уточненная
		Почтовый адрес ориентира: Пермский край, город Добрянка, поселок Ветляны, ул Дальняя				
507	<a href="#">59:18:0190101:1851</a>	Местоположение установлено относительно ориентира, расположенного за пределами участка.	Собственность	индивидуальные жилые дома	2050 +/-16	Площадь уточненная
		Почтовый адрес ориентира: 618722, Пермский край, город Добрянка, поселок Ветляны, ул Одющенко				
508	<a href="#">59:18:0190101:1853</a>	618722, Пермский край, Город Добрянка, Поселок Ветляны, Улица Лесническая	Собственность	садовые участки, предназначенные для выращивания овощных культур, садовых деревьев и кустарников без использования пестицидов, с правом возведения хозяйственных строений и	678 +/-9	Площадь уточненная



				сооружений, садовых и дачных домов		
509	<a href="#">59:18:0190101:1854</a>	Местоположение установлено относительно ориентира, расположенного за пределами участка.	Собственность	индивидуальные жилые дома	2167 +/-16	Площадь уточненная
		Почтовый адрес ориентира: 618722, Пермский край, г Добрянка, п Ветляны, ул Дальняя				
510	<a href="#">59:18:0190101:1856</a>	Пермский край, Город Добрянка, Поселок Ветляны, Улица Первомайская	Собственность	садовые участки, предназначенные для выращивания овощных культур, садовых деревьев и кустарников без использования пестицидов, с правом возведения хозяйственных строений и сооружений, садовых и дачных домов	2500 +/-18	Площадь уточненная
511	<a href="#">59:18:0190101:1857</a>	618722, Пермский край, Город Добрянка, Поселок Ветляны, Улица Школьная	Собственность	индивидуальные жилые дома с приусадебными участками	1500 +/-14	Площадь уточненная
512	<a href="#">59:18:0190101:1861</a>	Местоположение установлено относительно ориентира, расположенного за пределами участка.	Собственность	садовые участки, предназначенные для выращивания овощных культур, садовых деревьев и кустарников без использования пестицидов, с правом возведения хозяйственных строений и сооружений, садовых и дачных домов	1580 +/-14	Площадь уточненная
		Почтовый адрес ориентира: 618722, Пермский край, город Добрянка, п Ветляны				
513	<a href="#">59:18:0190101:1863</a>	Пермский край, город Добрянка, поселок Ветляны	Собственность	для ведения личного подсобного участка	1639 +/-14	Площадь уточненная
514	<a href="#">59:18:0190101:1864</a>	Местоположение установлено относительно ориентира, расположенного за пределами участка.	Собственность	Садовые участки, предназначенные для выращивания овощных культур, садовых деревьев и	2133 +/-16	Площадь уточненная





				кустарников без использования пестицидов, с правом возведения хозяйственных строений и сооружений, садовых и дачных домов		
		Почтовый адрес ориентира: 618722, Пермский край, город Добрянка, поселок Ветляны, ул Лесная				
515	<a href="#">59:18:0190101:1865</a>	Местоположение установлено относительно ориентира, расположенного за пределами участка.	Собственность	садовые участки, предназначенные для выращивания овощных культур, садовых деревьев и кустарников без использования пестицидов, с правом возведения хозяйственных строений и сооружений, садовых и дачных домов	1856 +/-15	Площадь уточненная
		Почтовый адрес ориентира: 618722, Пермский край, город Добрянка, поселок Ветляны, ул Лесная				
516	<a href="#">59:18:0190101:1867</a>	618722, Пермский край, г Добрянка, п Ветляны, ул Дальняя	Собственность	индивидуальные жилые дома	1186 +/-12	Площадь уточненная
517	<a href="#">59:18:0190101:1868</a>	Местоположение установлено относительно ориентира, расположенного за пределами участка.	Собственность	Индивидуальные жилые дома	1066 +/-6.55	Площадь уточненная
		Почтовый адрес ориентира: 618719, Пермский край, город Добрянка, поселок Ветляны				
517	<a href="#">59:18:0190101:1869</a>	618722, Пермский край, Город Добрянка, Поселок Ветляны, Улица Рабочая	Собственность	Индивидуальные жилые дома	600 +/-4.92	Площадь уточненная
518	<a href="#">59:18:0190101:1870</a>	Местоположение установлено относительно ориентира, расположенного за пределами участка.	Собственность	Отдых (рекреация)	856 +/-5.87	Площадь уточненная
		Почтовый адрес ориентира: Пермский край, город Добрянка, поселок Ветляны				
519	<a href="#">59:18:0190101:1876</a>	Местоположение установлено относительно ориентира, расположенного за пределами участка.	Аренда (в том числе, субаренда)	индивидуальные жилые дома	639 +/-5.07	Площадь уточненная
		Почтовый адрес ориентира: 618722, Пермский край, г Добрянка, п Ветляны				
520	<a href="#">59:18:0190101:1878</a>	618722, Пермский край, Добрянский Городской округ, Поселок Ветляны, Улица Первомайская	Собственность	Для ведения личного подсобного	1130 +/-10	Площадь уточненная



				хозяйства		
521	<a href="#">59:18:0190101:1879</a>	618722, Пермский край, Город Добрянка, Поселок Ветляны, Улица Набережная	Собственность	Для ведения личного подсобного хозяйства	990 +/-8	Площадь уточненная
522	<a href="#">59:18:0190101:1881</a>	618722, Пермский край, Город Добрянка, Поселок Ветляны, Улица Лесническая	Собственность	Индивидуальные жилые дома	979 +/-11	Площадь уточненная
523	<a href="#">59:18:0190101:1882</a>	Местоположение установлено относительно ориентира, расположенного за пределами участка.	Собственность	Индивидуальные жилые дома	990 +/-11	Площадь уточненная
		Почтовый адрес ориентира: 618722, Пермский край, с/п Добрянка, п Ветляны, ул Лесническая	Собственность			
524	<a href="#">59:18:0190101:1884</a>	618722, Пермский край, Город Добрянка, Поселок Ветляны, Улица Дальняя	Собственность	индивидуальные жилые дома	1190 +/-12	Площадь уточненная
525	<a href="#">59:18:0190101:1885</a>	618722, Пермский край, Город Добрянка, Поселок Ветляны, Улица Попова	Собственность	садовые участки, предназначенные для выращивания овощных культур, садовых деревьев и кустарников без использования пестицидов, с правом возведения хозяйственных строений и сооружений, садовых и дачных домов	4438 +/-23	Площадь уточненная
526	<a href="#">59:18:0190101:1889</a>	Местоположение установлено относительно ориентира, расположенного за пределами участка.	Собственность	индивидуальные жилые дома с приусадебными участками	2510 +/-18	Площадь уточненная
		Почтовый адрес ориентира: 618719, Пермский край, город Добрянка, поселок Ветляны, ул Набережная				
527	<a href="#">59:18:0190101:1890</a>	Местоположение установлено относительно ориентира, расположенного за пределами участка.	Собственность	индивидуальные жилые дома	1000 +/-11	Площадь уточненная
		Почтовый адрес ориентира: 618722, Пермский край, город Добрянка, поселок Ветляны, ул Полевая				
528	<a href="#">59:18:0190101:1891</a>	Местоположение установлено относительно ориентира, расположенного за пределами участка.	Собственность	индивидуальные жилые дома	1604 +/-14	Площадь уточненная
		Почтовый адрес ориентира: 618722, Пермский край, город Добрянка, поселок Ветляны, ул Полевая				
529	<a href="#">59:18:0190101:1892</a>	618722, Пермский край, Город Добрянка, Поселок Ветляны, Улица Первомайская	Собственность	индивидуальные жилые дома	1009 +/-11	Площадь уточненная
530	<a href="#">59:18:0190101:1893</a>	Местоположение установлено относительно ориентира, расположенного за пределами участка.	Общая долевая собственность	индивидуальные жилые дома	1021 +/-11	Площадь уточненная



		Почтовый адрес ориентира: 618722, Пермский край, г Добрянка, п Ветляны				
531	<a href="#">59:18:0190101:1894</a>	Местоположение установлено относительно ориентира, расположенного за пределами участка.	Собственность	индивидуальные жилые дома	647 +/-9	Площадь уточненная
		Почтовый адрес ориентира: 618722, Пермский край, г Добрянка, п Ветляны				
532	<a href="#">59:18:0190101:1897</a>	Местоположение установлено относительно ориентира, расположенного за пределами участка.	Собственность	индивидуальные жилые дома	1925 +/-16	Площадь уточненная
		Почтовый адрес ориентира: 618722, Пермский край, г Добрянка, поселок Ветляны				
533	<a href="#">59:18:0190101:1898</a>	Местоположение установлено относительно ориентира, расположенного за пределами участка.	Собственность	Индивидуальные жилые дома	2133 +/-10	Площадь уточненная
		Почтовый адрес ориентира: 618722, Пермский край, город Добрянка, поселок Ветляны				
534	<a href="#">59:18:0190101:1899</a>	Местоположение установлено относительно ориентира, расположенного за пределами участка.	Собственность	индивидуальные жилые дома	1305 +/-8	Площадь уточненная
		Почтовый адрес ориентира: 618722, Пермский край, город Добрянка, поселок Ветляны				
535	<a href="#">59:18:0190101:1900</a>	618722, Пермский край, Город Добрянка, Поселок Ветляны, Улица Первомайская	Собственность	Индивидуальные жилые дома	1730 +/-15	Площадь уточненная
536	<a href="#">59:18:0190101:1901</a>	Местоположение установлено относительно ориентира, расположенного за пределами участка.	Собственность	Индивидуальные жилые дома	1016 +/-11	Площадь уточненная
		Почтовый адрес ориентира: 618722, Пермский край, г Добрянка, п Ветляны, ул Первомайская				
537	<a href="#">59:18:0190101:1902</a>	Местоположение установлено относительно ориентира, расположенного за пределами участка.	Собственность	Индивидуальные жилые дома	1016 +/-11	Площадь уточненная
		Почтовый адрес ориентира: 618722, Пермский край, г Добрянка, п Ветляны, ул Первомайская				
538	<a href="#">59:18:0190101:1903</a>	Местоположение установлено относительно ориентира, расположенного за пределами участка.	Собственность	Индивидуальные жилые дома	1016 +/-11	Площадь уточненная
		Почтовый адрес ориентира: 618722, Пермский край, г Добрянка, п Ветляны, ул Первомайская				
539	<a href="#">59:18:0190101:1905</a>	Местоположение установлено относительно ориентира, расположенного за пределами участка.	-	Индивидуальные жилые дома с приусадебными участками	2900 +/-10.77	Площадь уточненная
		Почтовый адрес ориентира: Пермский край, город Добрянка, п Ветляны				
540	<a href="#">59:18:0190101:1906</a>	618722, Пермский край, Город Добрянка, Поселок Ветляны, Улица Рабочая	Собственность	индивидуальные жилые дома	615 +/-4.96	Площадь уточненная
541	<a href="#">59:18:0190101:1909</a>	618722, Пермский край, Город Добрянка, Поселок Ветляны, Улица Дальняя	Собственность	Индивидуальные жилые дома	768 +/-5	Площадь уточненная
542	<a href="#">59:18:0190101:1910</a>	618719, Пермский край, город Добрянка, поселок Ветляны	Собственность	индивидуальные	1327 +/-9	Площадь



				жилые дома		уточненная
543	<a href="#">59:18:0190101:2028</a>	618722, Пермский край, Город Добрянка, Поселок Ветляны, Улица Рабочая	Собственность	Индивидуальные жилые дома	977 +/-11	Площадь уточненная
544	<a href="#">59:18:0190101:2030</a>	Пермский край, город Добрянка, поселок Ветляны, улица Рабочая	Собственность	Индивидуальные жилые дома	1870 +/-4.33	Площадь уточненная
545	<a href="#">59:18:0190101:2031</a>	Пермский край, город Добрянка, поселок Ветляны, улица 8 Марта	Собственность	Индивидуальные жилые дома	2220 +/-4.74	Площадь уточненная
546	<a href="#">59:18:0190101:2039</a>	618722, Пермский край, Город Добрянка, Поселок Ветляны, Улица Школьная	Собственность	индивидуальные жилые дома	1010 +/-6.36	Площадь уточненная
547	<a href="#">59:18:0190101:2041</a>	618722, Пермский край, г Добрянка, п Ветляны	Собственность	индивидуальные жилые дома	925 +/-11	Площадь уточненная
548	<a href="#">59:18:0190101:2046</a>	618722, Пермский край, Город Добрянка, Поселок Ветляны, Улица Набережная	Собственность	индивидуальные жилые дома	2077 +/-19	Площадь уточненная
549	<a href="#">59:18:0190101:2048</a>	618722, Пермский край, Город Добрянка, Поселок Ветляны, Улица Набережная	Собственность	Индивидуальные жилые дома	1053 +/-7	Площадь уточненная
550	<a href="#">59:18:0190101:2050</a>	618722, Пермский край, Добрянский р-н, г Добрянка, п Ветляны, ул Полевая	-	строительство, реконструкция и эксплуатация многоквартирных жилых домов, состоящих из жилых помещений, а также помещений вспомогательного использования, предназначенных для удовлетворения гражданами бытовых и иных нужд (отдельно стоящие жилые дома с количеством этажей не более трех (включая подземные), предназначенные для круглогодичного проживания не менее двух семей, с несколькими выходами на земельный участок, каждый из которых имеет хотя бы одну	885 +/-10.41	Площадь уточненная



				общую стену с соседним жилым помещением, при общем количестве совмещенных жилых помещений не более десяти);		
551	<a href="#">59:18:0190101:2052</a>	618722, Пермский край, Город Добрянка, Поселок Ветляны, Улица Попова	Собственность	садовые участки, предназначенные для выращивания овощных культур, садовых деревьев и кустарников без использования пестицидов, с правом возведения хозяйственных строений и сооружений, садовых и дачных домов	5000 +/-15	Площадь уточненная
552	<a href="#">59:18:0190101:2053</a>	618722, Пермский край, Город Добрянка, Поселок Ветляны, Улица Дальняя	Собственность	Туристические базы	818 +/-10	Площадь уточненная
553	<a href="#">59:18:0190101:2056</a>	618722, Пермский край, Город Добрянка, Поселок Ветляны, Улица Попова	Собственность	садовые участки, предназначенные для выращивания овощных культур, садовых деревьев и кустарников без использования пестицидов, с правом возведения хозяйственных строений и сооружений, садовых и дачных домов	5000 +/-15	Площадь уточненная
554	<a href="#">59:18:0190101:2057</a>	618722, Пермский край, Город Добрянка, Поселок Ветляны, Улица Попова	Собственность	Садовые участки, предназначенные для выращивания овощных культур, садовых деревьев и кустарников без использования пестицидов, с правом возведения хозяйственных строений и	4762 +/-14	Площадь уточненная



				сооружений, садовых и дачных домов		
555	<a href="#">59:18:0190101:2058</a>	618722, Пермский край, Город Добрянка, Поселок Ветляны, Улица Набережная	Собственность	Индивидуальные жилые дома.	961 +/-6	Площадь уточненная
556	<a href="#">59:18:0190101:2060</a>	618722, Пермский край, Город Добрянка, Поселок Ветляны, Улица Набережная	Собственность	строительство, реконструкция и эксплуатация жилых домов, состоящих из комнат, а также помещений вспомогательного использования, предназначенных для удовлетворения гражданами бытовых и иных нужд (отдельно стоящие жилые дома с количеством этажей не более трех (включая подземные), предназначенные для круглогодичного проживания одной семьи	2316 +/-17	Площадь уточненная
557	<a href="#">59:18:0190101:2064</a>	618722, Пермский край, г Добрянка, п Ветляны	Собственность	для ведения личного подсобного хозяйства	2450 +/-17	Площадь уточненная
558	<a href="#">59:18:0190101:2065</a>	618722, Пермский край, Город Добрянка, Поселок Ветляны, Улица Лесническая	Собственность	Индивидуальные жилые дома	1561 +/-14	Площадь уточненная
559	<a href="#">59:18:0190101:2066</a>	618722, Пермский край, Город Добрянка, Поселок Ветляны, Улица Новая	Собственность	Индивидуальные жилые дома	1362 +/-13	Площадь уточненная
560	<a href="#">59:18:0190101:2067</a>	618722, Пермский край, Город Добрянка, Поселок Ветляны, Улица Лесническая	Собственность	индивидуальные жилые дома	1333 +/-7	Площадь уточненная
561	<a href="#">59:18:0190101:2068</a>	618722, Пермский край, Город Добрянка, Поселок Ветляны, Улица Лесническая	Собственность	индивидуальные жилые дома	1154 +/-7	Площадь уточненная
562	<a href="#">59:18:0190101:2070</a>	618722, Пермский край, Город Добрянка, Поселок Ветляны, Улица Лесническая	Собственность	индивидуальные жилые дома.	1467 +/-8	Площадь уточненная
563	<a href="#">59:18:0190101:2071</a>	618722, Пермский край, Город Добрянка, Поселок Ветляны, Улица Набережная	Собственность	индивидуальные жилые дома	1927 +/-15	Площадь уточненная
564	<a href="#">59:18:0190101:2073</a>	Пермский край, Город Добрянка, Поселок Ветляны, Улица Набережная	Собственность	индивидуальные жилые дома	1525 +/-14	Площадь уточненная



565	<a href="#">59:18:0190101:2079</a>	618722, Пермский край, г Добрянка, п Ветляны, ул Новая	Собственность	индивидуальные жилые дома	1736 +/-15	Площадь уточненная
566	<a href="#">59:18:0190101:2088</a>	618722, Пермский край, г Добрянка, п Ветляны	Собственность	индивидуальные жилые дома	2364 +/-17	Площадь уточненная
567	<a href="#">59:18:0190101:2092</a>	618722, Пермский край, Город Добрянка, Поселок Ветляны, Улица Школьная	Собственность	для ведения личного подсобного хозяйства	1342 +/-13	Площадь уточненная
568	<a href="#">59:18:0190101:2093</a>	618722, Пермский край, г Добрянка, п Ветляны, ул Первомайская, д 7	Собственность	Для ведения личного подсобного хозяйства	1364 +/-13	Площадь уточненная
569	<a href="#">59:18:0190101:2096</a>	Пермский край, Город Добрянка, Поселок Ветляны, Улица Первомайская	Собственность	Для ведения личного подсобного хозяйства	1351 +/-13	Площадь уточненная
570	<a href="#">59:18:0190101:2099</a>	618722, Пермский край, г Добрянка, п Ветляны, пер Дивьинский	Общая долевая собственность	для ведения личного подсобного хозяйства	1000 +/-6	Площадь уточненная
571	<a href="#">59:18:0190101:2100</a>	618722, Пермский край, г Добрянка, п Ветляны, пер Дивьинский		Ведение садоводства	800 +/-6	Площадь уточненная
572	<a href="#">59:18:0190101:2104</a>	Пермский край, г Добрянка, п Ветляны	Собственность	Для ведения личного подсобного хозяйства	842 +/-5	Площадь уточненная
573	<a href="#">59:18:0190101:2105</a>	618722, Пермский край, г Добрянка, п Ветляны, ул Школьная	Собственность	Для ведения личного подсобного хозяйства	1113 +/-6	Площадь уточненная
574	<a href="#">59:18:0190101:2106</a>	618722, Пермский край, Город Добрянка, Поселок Ветляны, Улица Школьная	Общая совместная собственность	для ведения личного подсобного хозяйства	1941 +/-15	Площадь уточненная
575	<a href="#">59:18:0190101:2107</a>	618722, Пермский край, Город Добрянка, Поселок Ветляны, Улица Школьная	Общая совместная собственность	для ведения личного подсобного хозяйства	2399 +/-17	Площадь уточненная
576	<a href="#">59:18:0190101:2110</a>	618722, Пермский край, Город Добрянка, Поселок Ветляны, Улица Дальняя	Собственность	для индивидуального жилищного строительства	1124 +/-8	Площадь уточненная
577	<a href="#">59:18:0190101:2112</a>	Пермский край, г Добрянка, п Ветляны	Собственность	Индивидуальные жилые дома	1554 +/-14	Площадь уточненная
578	<a href="#">59:18:0190101:2113</a>	Пермский край, г Добрянка, п Ветляны	Собственность	Индивидуальные жилые дома	601 +/-9	Площадь уточненная
579	<a href="#">59:18:0190101:2114</a>	618722, Пермский край, г Добрянка, п Ветляны, ул Лесническая	Собственность	Для ведения личного подсобного хозяйства	2261 +/-17	Площадь уточненная
580	<a href="#">59:18:0190101:2116</a>	Пермский край, Город Добрянка, Поселок Ветляны, Улица Полевая	Собственность	Для ведения личного подсобного хозяйства	1200 +/-12.12	Площадь уточненная

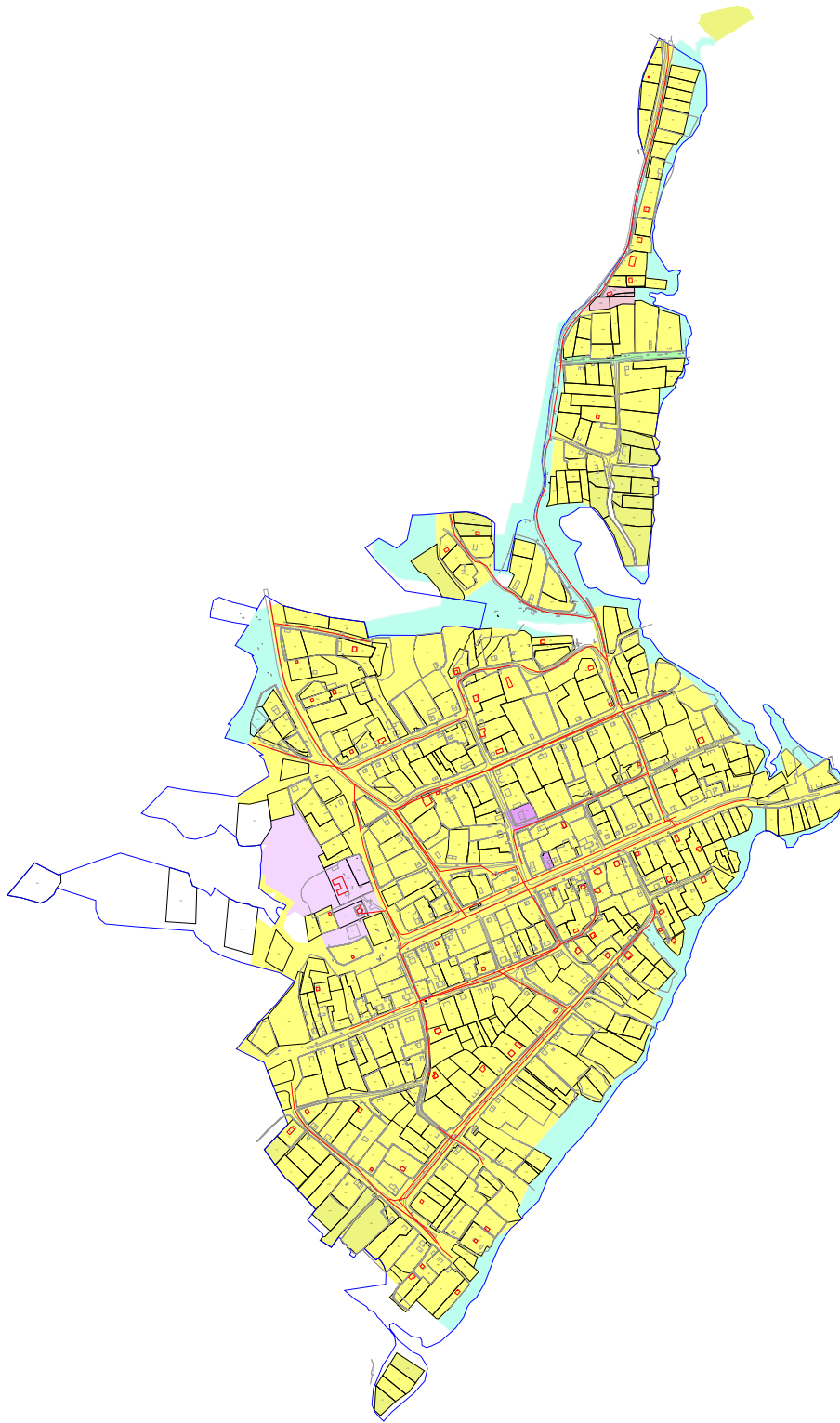


581	<a href="#">59:18:0190101:2117</a>	Пермский край, Добрянский Городской округ, Поселок Ветляны, Улица Первомайская, Земельный участок 14	Собственность	Для ведения личного подсобного хозяйства	1271 +/-12	Площадь уточненная
582	<a href="#">59:18:0190101:2119</a>	618722, Пермский край, г Добрянка, п Ветляны, ул Лесническая	Общая долевая собственность	Для ведения личного подсобного хозяйства	2335 +/-17	Площадь уточненная
583	<a href="#">59:18:0190101:2120</a>	618722, Пермский край, г Добрянка, п Ветляны, ул Школьная	Аренда (в том числе, субаренда)	Культурное развитие	1408 +/-13	Площадь уточненная
584	<a href="#">59:18:0190101:2121</a>	Пермский край, Город Добрянка, Поселок Ветляны, Улица Школьная	Собственность	Для размещения здания реабилитационного центра	3990 +/-22	Площадь уточненная
585	<a href="#">59:18:0190101:2125</a>	618722, Пермский край, г Добрянка, п Ветляны, ул Школьная	-	для ведения личного подсобного хозяйства	1200 +/-7.28	Площадь уточненная
586	<a href="#">59:18:0190101:2130</a>	Пермский край, г Добрянка, п Ветляны, ул Первомайская	Собственность	для ведения личного подсобного хозяйства	1000 +/-11	Площадь уточненная
587	<a href="#">59:18:0190101:2131</a>	Пермский край, г Добрянка, п Ветляны	-	Индивидуальные жилые дома	1152 +/-12	Площадь уточненная
588	<a href="#">59:18:0190101:2132</a>	Пермский край, Добрянский Городской округ, Поселок Ветляны, Улица Первомайская, Земельный участок 20А	Собственность	для ведения личного подсобного хозяйства	2651 +/-18	Площадь уточненная
589	<a href="#">59:18:0190101:2134</a>	Пермский край, г Добрянка, п Ветляны, ул Полевая	-	Для ведения личного подсобного хозяйства	1730 +/-8	Площадь уточненная
590	<a href="#">59:18:0190101:2136</a>	Пермский край, г Добрянка, п Ветляны, ул Лесническая	-	Для ведения личного подсобного хозяйства	3000 +/-19	Площадь уточненная
591	<a href="#">59:18:0190101:2137</a>	Пермский край, п Ветляны	-	ведение садоводства	922 +/-11	Площадь уточненная
592	<a href="#">59:18:0190101:2138</a>	Пермский край, г Добрянка, п Ветляны, ул Набережная	Собственность	индивидуальные жилые дома	2366 +/-16	Площадь уточненная
593	<a href="#">59:18:0190101:2139</a>	Пермский край, Добрянский р-н, г Добрянка, п Ветляны, ул Набережная	Собственность	индивидуальные жилые дома	952 +/-17	Площадь уточненная
594	<a href="#">59:18:0190101:2140</a>	Пермский край, г Добрянка, п Ветляны, ул Набережная	Собственность	Для индивидуального жилищного строительства	413 +/-7	Площадь уточненная























**ПРОЕКТ МЕЖЕВАНИЯ ТЕРРИТОРИИ**  
**кадастрового квартала 59:18:0190101**  
**расположенного по адресу: Пермский край,**  
**Добрянский городской округ, д. Ветляны**  
**ЧЕРТЕЖ ФАКТИЧЕСКОГО ИСПОЛЬЗОВАНИЯ**  
**ЗЕМЕЛЬНЫХ УЧАСТКОВ**



1:5000

**Условные обозначения**

	- граница населенного пункта		- существующие здания и сооружения	<b>Границы территориальных зон</b>	
	- граница проектирования		- ограждения деревянные		- Зона застройки индивидуальными жилыми домами (ЖК)
	- граница кадастрового квартала		- ограждения сетка рабица		- Зона застройки индивидуальными жилыми домами (ЖЛ)
	- граница земельных участков, учтенные в ЕГРН	<b>Инженерная инфраструктура</b>			- Многофункциональная общественно-деловая зона (ОД1)
	- объекты капитального строительства, сведения о которых внесены в ЕГРН		- линии электропередач		- Зона специализированной общественной застройки (ОД2)
	- кадастровый номер земельного участка				- Зона озелененных территорий общего пользования (Р1)
					- Зона специального назначения (СН1)
					- Зона отдыха (Р2)